

ОПИСАНИЕ МЕСТОПОЛОЖЕНИЯ ГРАНИЦ

Публичный сервитут для использования земель и земельных участков в целях строительства и эксплуатации объекта энергетики федерального значения ВЛ 500 кВ Нижнеангарская - Усть-Кут №1

(наименование объекта, местоположение границ которого описано (далее - объект))

Раздел 1

Сведения об объекте

| № п/п | Характеристики объекта | Описание характеристик |
|-------|---|---|
| 1 | 2 | 3 |
| 1 | Местоположение объекта | Иркутская область, Казачинско-Ленский р-н. Иркутская область, Киренский р-н |
| 2 | Площадь объекта ± величина погрешности определения площади ($P \pm \Delta P$) | 12 801 175 м ² ± 6 261 м ² |
| 3 | Иные характеристики объекта | Вид объекта реестра границ: Зона с особыми условиями использования территории Содержание ограничений использования объектов недвижимости в пределах зоны или территории: Публичный сервитут устанавливается на срок 49 лет для использования земель и земельных участков в целях строительства и эксплуатации объекта энергетики федерального значения ВЛ 500 кВ Нижнеангарская - Усть-Кут №1 в соответствии с п.1 ст.39.37 Земельного кодекса Российской Федерации. Владелец публичного сервитута: Публичное акционерное общество "Федеральная сетевая компания - Россети" ИНН 4716016979, ОГРН 1024701893336. Почтовый адрес: 121353, г. Москва, вн.тер.г. муниципальный округ Можайский, ул. Беловежская, д. 4, телефон +7 (495) 664-81-42, адрес электронной почты: info@fsk-ees.ru. |

Раздел 2

Сведения о местоположении границ объекта

| 1. Система координат МСК-38, зона 5 | | | | | |
|---|---------------|--------------|---|---|--|
| 2. Сведения о характерных точках границ объекта | | | | | |
| Обозначение характерных точек границ | Координаты, м | | Метод определения координат характерной точки | Средняя квадратическая погрешность положения характерной точки (Mt), м | Описание обозначения точки на местности (при наличии) |
| | X | Y | | | |
| 1 | 2 | 3 | 4 | 5 | 6 |
| Зона 1(1) | | | | | |
| 1 | 843 878,26 | 5 119 867,04 | Аналитический метод | 0,50 | — |
| 2 | 843 712,94 | 5 120 104,57 | | 0,50 | |
| 3 | 843 641,06 | 5 120 208,95 | | 0,50 | |
| 1162 | 843 640,73 | 5 120 209,43 | | 0,50 | |
| 1163 | 843 651,75 | 5 120 038,97 | | 0,50 | |
| 4 | 843 651,93 | 5 120 038,71 | | 0,50 | |
| 5 | 843 778,08 | 5 119 853,54 | | 0,50 | |
| 1 | 843 878,26 | 5 119 867,04 | | 0,50 | |
| Зона 1(2) | | | | | |
| 6 | 837 885,88 | 5 128 566,55 | Аналитический метод | 0,50 | — |
| 7 | 837 650,07 | 5 128 908,99 | | 0,50 | |
| 8 | 837 435,75 | 5 129 222,78 | | 0,50 | |
| 9 | 837 267,25 | 5 129 464,92 | | 0,50 | |
| 10 | 835 835,18 | 5 131 544,55 | | 0,50 | |
| 11 | 835 654,89 | 5 131 808,92 | | 0,50 | |
| 12 | 835 432,53 | 5 132 129,27 | | 0,50 | |
| 13 | 835 208,48 | 5 132 454,64 | | 0,50 | |
| 14 | 835 087,46 | 5 132 631,84 | | 0,50 | |
| 15 | 834 996,99 | 5 132 764,31 | | 0,50 | |
| 16 | 834 771,02 | 5 133 090,60 | | 0,50 | |
| 17 | 834 766,37 | 5 133 097,33 | | 0,50 | |
| 18 | 834 686,70 | 5 133 212,36 | | 0,50 | |
| 19 | 834 514,40 | 5 133 464,86 | | 0,50 | |
| 20 | 834 451,49 | 5 133 514,18 | | 0,50 | |
| 21 | 834 189,42 | 5 133 719,61 | | 0,50 | |
| 22 | 831 907,30 | 5 135 520,09 | | 0,50 | |
| 23 | 831 684,47 | 5 135 697,74 | | 0,50 | |
| 24 | 831 393,07 | 5 135 925,79 | | 0,50 | |
| 25 | 831 087,79 | 5 136 168,49 | | 0,50 | |
| 26 | 830 808,19 | 5 136 387,24 | | 0,50 | |
| 27 | 829 124,18 | 5 137 715,84 | | 0,50 | |
| 28 | 828 901,27 | 5 137 893,49 | | 0,50 | |
| 29 | 828 729,09 | 5 138 072,66 | | 0,50 | |
| 30 | 828 277,91 | 5 138 547,49 | | 0,50 | |
| 31 | 828 070,97 | 5 138 767,27 | | 0,50 | |
| 32 | 828 021,64 | 5 138 953,85 | | 0,50 | |
| 33 | 827 930,44 | 5 139 081,27 | | 0,50 | |
| 34 | 827 882,09 | 5 139 148,58 | | 0,50 | |
| 35 | 827 850,07 | 5 139 193,18 | | 0,50 | |
| 36 | 827 850,06 | 5 139 193,18 | | 0,50 | |
| 37 | 827 828,88 | 5 139 222,67 | | 0,50 | |
| 38 | 827 826,55 | 5 139 225,92 | | 0,50 | |
| 39 | 827 826,25 | 5 139 226,32 | | 0,50 | |
| 40 | 827 826,25 | 5 139 226,33 | 0,50 | | |
| 41 | 827 735,06 | 5 139 353,30 | 0,50 | | |
| 42 | 827 541,40 | 5 139 620,45 | 0,50 | | |

Раздел 2

Сведения о местоположении границ объекта

| 1 | 2 | 3 | 4 | 5 | 6 |
|----|------------|--------------|---------------------|------|---|
| 43 | 827 406,72 | 5 139 808,94 | | 0,50 | |
| 44 | 827 285,33 | 5 139 841,72 | | 0,50 | |
| 45 | 826 999,80 | 5 139 914,87 | | 0,50 | |
| 46 | 825 790,46 | 5 140 231,10 | | 0,50 | |
| 47 | 825 452,21 | 5 140 321,05 | | 0,50 | |
| 48 | 825 098,72 | 5 140 411,98 | | 0,50 | |
| 49 | 824 738,60 | 5 140 507,45 | | 0,50 | |
| 50 | 824 723,29 | 5 140 511,51 | | 0,50 | |
| 51 | 824 683,07 | 5 140 522,17 | | 0,50 | |
| 52 | 824 469,86 | 5 140 576,42 | | 0,50 | |
| 53 | 819 676,04 | 5 141 829,96 | | 0,50 | |
| 54 | 819 415,19 | 5 141 899,67 | | 0,50 | |
| 55 | 819 027,84 | 5 141 999,46 | | 0,50 | |
| 56 | 816 349,10 | 5 142 699,92 | | 0,50 | |
| 57 | 816 343,45 | 5 142 701,40 | | 0,50 | |
| 58 | 815 556,46 | 5 142 907,19 | | 0,50 | |
| 59 | 815 519,59 | 5 142 916,83 | | 0,50 | |
| 60 | 814 862,88 | 5 143 088,55 | | 0,50 | |
| 61 | 814 807,46 | 5 143 103,23 | | 0,50 | |
| 62 | 814 805,65 | 5 143 103,71 | | 0,50 | |
| 63 | 814 423,05 | 5 143 205,06 | | 0,50 | |
| 64 | 814 247,96 | 5 143 250,07 | | 0,50 | |
| 65 | 814 089,57 | 5 143 292,14 | | 0,50 | |
| 66 | 813 839,93 | 5 143 424,83 | | 0,50 | |
| 67 | 813 722,25 | 5 143 637,58 | | 0,50 | |
| 68 | 813 484,16 | 5 144 072,45 | | 0,50 | |
| 69 | 813 483,68 | 5 144 073,33 | | 0,50 | |
| 70 | 812 728,53 | 5 145 447,98 | Аналитический метод | 0,50 | — |
| 71 | 812 484,40 | 5 145 895,75 | | 0,50 | |
| 72 | 812 050,00 | 5 146 684,14 | | 0,50 | |
| 73 | 811 916,54 | 5 146 930,29 | | 0,50 | |
| 74 | 811 850,11 | 5 147 050,51 | | 0,50 | |
| 75 | 811 843,52 | 5 147 043,34 | | 0,50 | |
| 76 | 811 786,63 | 5 146 980,50 | | 0,50 | |
| 77 | 811 950,63 | 5 146 683,77 | | 0,50 | |
| 78 | 812 097,37 | 5 146 416,44 | | 0,50 | |
| 79 | 812 246,50 | 5 146 144,75 | | 0,50 | |
| 80 | 812 396,85 | 5 145 867,80 | | 0,50 | |
| 81 | 812 593,01 | 5 145 513,47 | | 0,50 | |
| 82 | 813 408,29 | 5 144 028,17 | | 0,50 | |
| 83 | 813 408,78 | 5 144 027,28 | | 0,50 | |
| 84 | 813 634,71 | 5 143 615,67 | | 0,50 | |
| 85 | 813 774,73 | 5 143 358,86 | | 0,50 | |
| 86 | 814 051,35 | 5 143 210,31 | | 0,50 | |
| 87 | 814 051,34 | 5 143 210,31 | | 0,50 | |
| 88 | 814 056,47 | 5 143 207,57 | | 0,50 | |
| 89 | 814 224,53 | 5 143 164,31 | | 0,50 | |
| 90 | 814 400,18 | 5 143 117,60 | | 0,50 | |
| 91 | 814 652,27 | 5 143 052,54 | | 0,50 | |
| 92 | 814 654,03 | 5 143 052,09 | | 0,50 | |
| 93 | 814 840,74 | 5 143 003,90 | | 0,50 | |
| 94 | 815 517,73 | 5 142 826,88 | | 0,50 | |
| 95 | 815 555,22 | 5 142 817,07 | | 0,50 | |
| 96 | 816 264,46 | 5 142 631,61 | | 0,50 | |
| 97 | 816 288,18 | 5 142 625,41 | | 0,50 | |

Раздел 2

Сведения о местоположении границ объекта

| 1 | 2 | 3 | 4 | 5 | 6 |
|-----------|------------|--------------|---------------------|------|---|
| 98 | 819 005,70 | 5 141 914,80 | Аналитический метод | 0,50 | — |
| 99 | 819 392,32 | 5 141 812,21 | | 0,50 | |
| 100 | 819 653,91 | 5 141 745,30 | | 0,50 | |
| 101 | 824 447,72 | 5 140 491,77 | | 0,50 | |
| 102 | 824 660,20 | 5 140 434,71 | | 0,50 | |
| 103 | 824 737,19 | 5 140 414,86 | | 0,50 | |
| 104 | 824 772,34 | 5 140 405,79 | | 0,50 | |
| 105 | 824 833,07 | 5 140 390,13 | | 0,50 | |
| 106 | 824 849,93 | 5 140 385,78 | | 0,50 | |
| 107 | 825 076,58 | 5 140 327,33 | | 0,50 | |
| 108 | 825 429,34 | 5 140 233,59 | | 0,50 | |
| 109 | 825 768,32 | 5 140 146,45 | | 0,50 | |
| 110 | 826 977,66 | 5 139 830,22 | | 0,50 | |
| 111 | 827 247,16 | 5 139 759,20 | | 0,50 | |
| 112 | 827 353,41 | 5 139 731,60 | | 0,50 | |
| 113 | 827 516,96 | 5 139 504,74 | | 0,50 | |
| 114 | 827 711,23 | 5 139 231,85 | | 0,50 | |
| 115 | 827 752,84 | 5 139 173,58 | | 0,50 | |
| 116 | 827 753,14 | 5 139 173,16 | | 0,50 | |
| 117 | 827 755,48 | 5 139 169,91 | | 0,50 | |
| 118 | 827 776,54 | 5 139 140,58 | | 0,50 | |
| 119 | 827 862,96 | 5 139 020,60 | | 0,50 | |
| 120 | 827 939,17 | 5 138 914,90 | | 0,50 | |
| 121 | 827 990,41 | 5 138 722,88 | | 0,50 | |
| 122 | 827 990,79 | 5 138 721,46 | | 0,50 | |
| 123 | 827 996,04 | 5 138 715,04 | | 0,50 | |
| 124 | 828 214,48 | 5 138 487,22 | | 0,50 | |
| 125 | 828 665,66 | 5 138 012,39 | | 0,50 | |
| 126 | 828 840,24 | 5 137 826,59 | | 0,50 | |
| 127 | 829 069,99 | 5 137 647,14 | | 0,50 | |
| 128 | 830 753,99 | 5 136 318,55 | 0,50 | | |
| 129 | 831 031,79 | 5 136 097,52 | 0,50 | | |
| 130 | 831 338,87 | 5 135 857,10 | 0,50 | | |
| 131 | 831 628,44 | 5 135 626,80 | 0,50 | | |
| 132 | 831 853,10 | 5 135 451,40 | 0,50 | | |
| 133 | 834 135,23 | 5 133 650,91 | 0,50 | | |
| 134 | 834 368,75 | 5 133 465,47 | 0,50 | | |
| 135 | 834 447,94 | 5 133 402,58 | 0,50 | | |
| 136 | 834 614,63 | 5 133 162,74 | 0,50 | | |
| 137 | 834 696,81 | 5 133 042,71 | 0,50 | | |
| 138 | 834 699,17 | 5 133 039,27 | 0,50 | | |
| 139 | 834 922,54 | 5 132 713,04 | 0,50 | | |
| 140 | 835 011,84 | 5 132 584,42 | 0,50 | | |
| 141 | 835 136,41 | 5 132 405,01 | 0,50 | | |
| 142 | 835 360,41 | 5 132 079,73 | 0,50 | | |
| 143 | 835 580,43 | 5 131 757,65 | 0,50 | | |
| 144 | 835 763,12 | 5 131 494,92 | 0,50 | | |
| 145 | 837 195,18 | 5 129 415,30 | 0,50 | | |
| 146 | 837 361,30 | 5 129 171,51 | 0,50 | | |
| 147 | 837 578,01 | 5 128 859,36 | 0,50 | | |
| 148 | 837 659,14 | 5 128 741,55 | 0,50 | | |
| 149 | 837 778,24 | 5 128 568,59 | 0,50 | | |
| 150 | 837 807,03 | 5 128 526,78 | 0,50 | | |
| 6 | 837 885,88 | 5 128 566,55 | 0,50 | | |
| Зона 1(3) | | | | | |

Раздел 2

| Сведения о местоположении границ объекта | | | | | |
|---|------------|--------------|---------------------|----------|----------|
| 1 | 2 | 3 | 4 | 5 | 6 |
| 151 | 811 834,96 | 5 147 077,95 | Аналитический метод | 0,50 | — |
| 152 | 811 834,54 | 5 147 078,71 | | 0,50 | |
| 153 | 811 834,53 | 5 147 078,73 | | 0,50 | |
| 154 | 811 785,25 | 5 147 169,06 | | 0,50 | |
| 155 | 811 614,33 | 5 147 478,03 | | 0,50 | |
| 156 | 811 614,28 | 5 147 478,12 | | 0,50 | |
| 157 | 811 464,17 | 5 147 752,18 | | 0,50 | |
| 158 | 811 148,69 | 5 147 848,07 | | 0,50 | |
| 159 | 810 648,04 | 5 148 000,86 | | 0,50 | |
| 160 | 810 648,03 | 5 148 000,86 | | 0,50 | |
| 161 | 810 647,98 | 5 148 000,88 | | 0,50 | |
| 162 | 810 646,00 | 5 148 001,48 | | 0,50 | |
| 163 | 810 565,60 | 5 148 026,02 | | 0,50 | |
| 164 | 810 364,74 | 5 148 087,32 | | 0,50 | |
| 165 | 809 982,17 | 5 148 204,08 | | 0,50 | |
| 166 | 809 781,31 | 5 148 265,37 | | 0,50 | |
| 167 | 808 614,32 | 5 148 621,52 | | 0,50 | |
| 168 | 808 184,59 | 5 148 754,19 | | 0,50 | |
| 169 | 807 932,62 | 5 148 829,84 | | 0,50 | |
| 170 | 807 932,59 | 5 148 829,85 | | 0,50 | |
| 171 | 807 700,63 | 5 148 901,68 | | 0,50 | |
| 172 | 807 359,46 | 5 149 004,49 | | 0,50 | |
| 173 | 805 042,28 | 5 149 711,66 | | 0,50 | |
| 174 | 804 739,52 | 5 149 804,60 | | 0,50 | |
| 175 | 804 589,11 | 5 150 026,38 | | 0,50 | |
| 176 | 804 118,96 | 5 150 722,46 | | 0,50 | |
| 177 | 803 954,52 | 5 150 965,92 | | 0,50 | |
| 178 | 803 939,43 | 5 150 988,27 | | 0,50 | |
| 179 | 803 933,29 | 5 150 997,35 | | 0,50 | |
| 180 | 803 822,34 | 5 151 161,62 | | 0,50 | |
| 181 | 802 553,04 | 5 153 040,88 | | 0,50 | |
| 182 | 802 501,42 | 5 153 117,31 | | 0,50 | |
| 183 | 802 442,06 | 5 153 205,71 | | 0,50 | |
| 184 | 802 284,91 | 5 153 439,76 | | 0,50 | |
| 185 | 802 200,37 | 5 153 565,61 | | 0,50 | |
| 186 | 802 093,62 | 5 153 721,70 | | 0,50 | |
| 187 | 801 981,90 | 5 153 888,75 | | 0,50 | |
| 188 | 801 789,97 | 5 154 170,64 | | 0,50 | |
| 189 | 801 239,38 | 5 154 985,82 | | 0,50 | |
| 190 | 801 141,38 | 5 155 130,91 | | 0,50 | |
| 191 | 799 954,82 | 5 156 887,68 | | 0,50 | |
| 192 | 799 720,84 | 5 157 236,68 | | 0,50 | |
| 193 | 799 490,06 | 5 157 575,78 | | 0,50 | |
| 194 | 799 348,59 | 5 157 787,83 | | 0,50 | |
| 195 | 799 054,31 | 5 158 220,92 | | 0,50 | |
| 196 | 798 474,24 | 5 159 079,75 | 0,50 | | |
| 197 | 798 471,57 | 5 159 083,70 | 0,50 | | |
| 198 | 798 352,43 | 5 159 261,36 | 0,50 | | |
| 199 | 798 349,21 | 5 159 494,03 | 0,50 | | |
| 200 | 798 344,75 | 5 159 908,58 | 0,50 | | |
| 201 | 798 343,46 | 5 160 162,66 | 0,50 | | |
| 202 | 798 361,11 | 5 160 322,25 | 0,50 | | |
| 203 | 798 361,48 | 5 160 325,60 | 0,50 | | |
| 204 | 798 361,48 | 5 160 325,61 | 0,50 | | |
| 205 | 798 361,92 | 5 160 329,57 | 0,50 | | |

Раздел 2

Сведения о местоположении границ объекта

| 1 | 2 | 3 | 4 | 5 | 6 |
|-----|------------|--------------|---------------------|------|---|
| 206 | 798 361,92 | 5 160 329,58 | | 0,50 | |
| 207 | 798 362,39 | 5 160 333,78 | | 0,50 | |
| 208 | 798 362,39 | 5 160 333,79 | | 0,50 | |
| 209 | 798 362,83 | 5 160 337,75 | | 0,50 | |
| 210 | 798 362,83 | 5 160 337,76 | | 0,50 | |
| 211 | 798 363,68 | 5 160 345,48 | | 0,50 | |
| 212 | 798 363,68 | 5 160 345,49 | | 0,50 | |
| 213 | 798 364,12 | 5 160 349,45 | | 0,50 | |
| 214 | 798 364,12 | 5 160 349,46 | | 0,50 | |
| 215 | 798 366,04 | 5 160 366,79 | | 0,50 | |
| 216 | 798 388,10 | 5 160 566,27 | | 0,50 | |
| 217 | 798 350,44 | 5 160 900,75 | | 0,50 | |
| 218 | 798 329,93 | 5 161 090,24 | | 0,50 | |
| 219 | 798 218,69 | 5 162 118,25 | | 0,50 | |
| 220 | 798 177,51 | 5 162 512,23 | | 0,50 | |
| 221 | 798 175,14 | 5 162 626,00 | | 0,50 | |
| 222 | 798 174,55 | 5 162 654,28 | | 0,50 | |
| 223 | 798 174,41 | 5 162 661,23 | | 0,50 | |
| 224 | 798 170,33 | 5 162 827,62 | | 0,50 | |
| 225 | 798 169,85 | 5 162 847,42 | | 0,50 | |
| 226 | 798 164,85 | 5 163 051,30 | | 0,50 | |
| 227 | 798 156,85 | 5 163 436,03 | | 0,50 | |
| 228 | 798 111,59 | 5 165 611,47 | | 0,50 | |
| 229 | 798 111,59 | 5 165 611,48 | | 0,50 | |
| 230 | 798 100,27 | 5 166 155,60 | | 0,50 | |
| 231 | 798 099,78 | 5 166 179,51 | | 0,50 | |
| 232 | 798 087,77 | 5 166 756,81 | | 0,50 | |
| 233 | 798 087,65 | 5 166 762,50 | Аналитический метод | 0,50 | — |
| 234 | 798 073,58 | 5 167 438,83 | | 0,50 | |
| 235 | 798 056,29 | 5 168 269,95 | | 0,50 | |
| 236 | 798 049,49 | 5 168 659,38 | | 0,50 | |
| 237 | 798 049,47 | 5 168 660,60 | | 0,50 | |
| 238 | 798 048,69 | 5 168 704,75 | | 0,50 | |
| 239 | 798 046,69 | 5 168 800,66 | | 0,50 | |
| 240 | 798 044,08 | 5 168 925,95 | | 0,50 | |
| 241 | 798 042,07 | 5 169 022,05 | | 0,50 | |
| 242 | 797 984,59 | 5 169 448,65 | | 0,50 | |
| 243 | 797 926,33 | 5 169 903,14 | | 0,50 | |
| 244 | 797 793,28 | 5 170 381,39 | | 0,50 | |
| 245 | 797 792,65 | 5 170 427,26 | | 0,50 | |
| 246 | 797 792,65 | 5 170 427,27 | | 0,50 | |
| 247 | 797 792,14 | 5 170 464,30 | | 0,50 | |
| 248 | 797 785,23 | 5 170 963,01 | | 0,50 | |
| 249 | 797 784,72 | 5 170 999,33 | | 0,50 | |
| 250 | 797 784,24 | 5 171 033,93 | | 0,50 | |
| 251 | 797 783,70 | 5 171 073,15 | | 0,50 | |
| 252 | 797 783,68 | 5 171 074,53 | | 0,50 | |
| 253 | 797 783,67 | 5 171 075,06 | | 0,50 | |
| 254 | 797 783,59 | 5 171 080,68 | | 0,50 | |
| 255 | 797 783,00 | 5 171 123,32 | | 0,50 | |
| 256 | 797 782,51 | 5 171 158,55 | | 0,50 | |
| 257 | 797 782,49 | 5 171 160,39 | | 0,50 | |
| 258 | 797 782,16 | 5 171 183,71 | | 0,50 | |
| 259 | 797 781,71 | 5 171 216,31 | | 0,50 | |
| 260 | 797 781,15 | 5 171 250,73 | | 0,50 | |

Раздел 2

Сведения о местоположении границ объекта

| 1 | 2 | 3 | 4 | 5 | 6 |
|----------|------------|--------------|---------------------|----------|----------|
| 261 | 797 781,13 | 5 171 251,65 | Аналитический метод | 0,50 | — |
| 262 | 797 781,12 | 5 171 252,27 | | 0,50 | |
| 263 | 797 781,04 | 5 171 257,70 | | 0,50 | |
| 264 | 797 780,28 | 5 171 304,16 | | 0,50 | |
| 265 | 797 778,25 | 5 171 428,29 | | 0,50 | |
| 266 | 797 776,35 | 5 171 566,06 | | 0,50 | |
| 267 | 797 776,25 | 5 171 571,84 | | 0,50 | |
| 268 | 797 752,61 | 5 171 612,54 | | 0,50 | |
| 269 | 797 752,58 | 5 171 612,55 | | 0,50 | |
| 270 | 797 630,00 | 5 171 823,35 | | 0,50 | |
| 271 | 797 452,98 | 5 172 130,16 | | 0,50 | |
| 272 | 797 447,26 | 5 172 140,18 | | 0,50 | |
| 273 | 797 415,07 | 5 172 195,88 | | 0,50 | |
| 274 | 797 377,92 | 5 172 260,26 | | 0,50 | |
| 275 | 797 343,74 | 5 172 319,51 | | 0,50 | |
| 276 | 797 015,26 | 5 172 888,82 | | 0,50 | |
| 277 | 796 807,87 | 5 173 248,28 | | 0,50 | |
| 278 | 796 575,49 | 5 173 651,05 | | 0,50 | |
| 279 | 796 360,59 | 5 174 023,50 | | 0,50 | |
| 280 | 796 157,28 | 5 174 377,14 | | 0,50 | |
| 281 | 796 054,08 | 5 174 414,45 | | 0,50 | |
| 282 | 795 761,45 | 5 174 520,24 | | 0,50 | |
| 283 | 795 311,26 | 5 174 683,78 | | 0,50 | |
| 284 | 794 916,01 | 5 174 827,37 | | 0,50 | |
| 285 | 794 696,02 | 5 174 907,29 | | 0,50 | |
| 286 | 794 646,92 | 5 174 925,12 | | 0,50 | |
| 287 | 794 460,15 | 5 174 992,97 | | 0,50 | |
| 288 | 793 656,54 | 5 175 284,90 | | 0,50 | |
| 289 | 793 458,02 | 5 175 357,02 | | 0,50 | |
| 290 | 793 261,78 | 5 175 428,31 | | 0,50 | |
| 291 | 792 914,01 | 5 175 554,64 | | 0,50 | |
| 292 | 792 538,05 | 5 175 691,22 | 0,50 | | |
| 293 | 792 143,29 | 5 175 834,63 | 0,50 | | |
| 294 | 791 682,78 | 5 176 002,04 | 0,50 | | |
| 295 | 791 344,38 | 5 176 124,85 | 0,50 | | |
| 296 | 791 024,74 | 5 176 240,97 | 0,50 | | |
| 297 | 790 994,70 | 5 176 251,88 | 0,50 | | |
| 298 | 790 536,06 | 5 176 418,50 | 0,50 | | |
| 299 | 790 122,50 | 5 176 568,73 | 0,50 | | |
| 300 | 789 805,99 | 5 176 684,80 | 0,50 | | |
| 301 | 789 525,19 | 5 176 786,16 | 0,50 | | |
| 302 | 789 306,40 | 5 176 866,54 | 0,50 | | |
| 303 | 788 952,62 | 5 176 993,65 | 0,50 | | |
| 304 | 788 883,46 | 5 177 018,76 | 0,50 | | |
| 305 | 788 460,51 | 5 177 172,41 | 0,50 | | |
| 306 | 788 177,40 | 5 177 276,88 | 0,50 | | |
| 307 | 787 910,84 | 5 177 372,63 | 0,50 | | |
| 308 | 787 745,86 | 5 177 698,48 | 0,50 | | |
| 309 | 787 615,40 | 5 177 959,83 | 0,50 | | |
| 310 | 787 607,41 | 5 177 975,85 | 0,50 | | |
| 311 | 787 521,00 | 5 178 145,17 | 0,50 | | |
| 312 | 787 452,85 | 5 178 278,70 | 0,50 | | |
| 313 | 787 340,79 | 5 178 502,28 | 0,50 | | |
| 314 | 787 247,60 | 5 178 688,22 | 0,50 | | |
| 315 | 787 242,26 | 5 178 698,88 | 0,50 | | |

Раздел 2

Сведения о местоположении границ объекта

| 1 | 2 | 3 | 4 | 5 | 6 |
|-----|------------|--------------|---------------------|------|---|
| 316 | 787 138,58 | 5 178 904,18 | Аналитический метод | 0,50 | — |
| 317 | 787 011,06 | 5 179 153,47 | | 0,50 | |
| 318 | 786 908,67 | 5 179 359,42 | | 0,50 | |
| 319 | 786 705,79 | 5 179 761,10 | | 0,50 | |
| 320 | 786 690,95 | 5 179 790,09 | | 0,50 | |
| 321 | 786 690,78 | 5 179 790,43 | | 0,50 | |
| 322 | 786 649,13 | 5 179 872,89 | | 0,50 | |
| 323 | 786 523,94 | 5 180 118,26 | | 0,50 | |
| 324 | 784 742,00 | 5 183 646,48 | | 0,50 | |
| 325 | 784 611,56 | 5 183 907,52 | | 0,50 | |
| 326 | 784 505,74 | 5 184 114,28 | | 0,50 | |
| 327 | 784 505,50 | 5 184 114,75 | | 0,50 | |
| 328 | 784 359,09 | 5 184 404,67 | | 0,50 | |
| 329 | 784 332,92 | 5 184 456,48 | | 0,50 | |
| 330 | 784 242,19 | 5 184 636,13 | | 0,50 | |
| 331 | 784 136,77 | 5 184 844,87 | | 0,50 | |
| 332 | 784 020,16 | 5 185 075,77 | | 0,50 | |
| 333 | 784 019,97 | 5 185 076,15 | | 0,50 | |
| 334 | 783 947,44 | 5 185 219,77 | | 0,50 | |
| 335 | 783 803,19 | 5 185 508,47 | | 0,50 | |
| 336 | 783 802,48 | 5 185 509,89 | | 0,50 | |
| 337 | 783 798,16 | 5 185 518,54 | | 0,50 | |
| 338 | 783 724,64 | 5 185 662,66 | | 0,50 | |
| 339 | 783 724,63 | 5 185 662,67 | | 0,50 | |
| 340 | 783 713,10 | 5 185 685,26 | | 0,50 | |
| 341 | 783 713,10 | 5 185 685,27 | | 0,50 | |
| 342 | 783 651,37 | 5 185 808,80 | | 0,50 | |
| 343 | 783 516,93 | 5 186 072,24 | | 0,50 | |
| 344 | 783 516,92 | 5 186 072,25 | | 0,50 | |
| 345 | 783 442,55 | 5 186 219,52 | | 0,50 | |
| 346 | 783 248,70 | 5 186 603,35 | | 0,50 | |
| 347 | 783 045,85 | 5 187 005,03 | | 0,50 | |
| 348 | 782 879,05 | 5 187 335,30 | | 0,50 | |
| 349 | 782 676,19 | 5 187 736,98 | | 0,50 | |
| 350 | 782 515,20 | 5 188 058,99 | | 0,50 | |
| 351 | 782 432,39 | 5 188 221,12 | | 0,50 | |
| 352 | 782 432,39 | 5 188 221,14 | | 0,50 | |
| 353 | 782 389,14 | 5 188 308,14 | | 0,50 | |
| 354 | 782 283,41 | 5 188 514,74 | | 0,50 | |
| 355 | 782 283,40 | 5 188 514,75 | | 0,50 | |
| 356 | 782 279,49 | 5 188 522,49 | 0,50 | | |
| 357 | 782 155,52 | 5 188 767,97 | 0,50 | | |
| 358 | 782 029,70 | 5 189 017,15 | 0,50 | | |
| 359 | 781 905,40 | 5 189 266,19 | 0,50 | | |
| 360 | 781 755,65 | 5 189 432,48 | 0,50 | | |
| 361 | 781 637,28 | 5 189 562,42 | 0,50 | | |
| 362 | 781 544,56 | 5 189 666,34 | 0,50 | | |
| 363 | 781 339,20 | 5 189 892,22 | 0,50 | | |
| 364 | 781 339,17 | 5 189 892,25 | 0,50 | | |
| 365 | 781 279,12 | 5 189 958,85 | 0,50 | | |
| 366 | 780 257,96 | 5 191 091,51 | 0,50 | | |
| 367 | 778 486,87 | 5 193 055,94 | 0,50 | | |
| 368 | 778 387,19 | 5 193 166,49 | 0,50 | | |
| 369 | 778 382,77 | 5 193 171,40 | 0,50 | | |
| 370 | 778 189,20 | 5 193 386,10 | 0,50 | | |

Раздел 2

Сведения о местоположении границ объекта

| 1 | 2 | 3 | 4 | 5 | 6 |
|----------|------------|--------------|---------------------|----------|----------|
| 371 | 777 907,96 | 5 193 698,03 | Аналитический метод | 0,50 | — |
| 372 | 777 626,73 | 5 194 009,97 | | 0,50 | |
| 373 | 777 345,49 | 5 194 321,91 | | 0,50 | |
| 374 | 777 238,39 | 5 194 440,70 | | 0,50 | |
| 375 | 777 011,26 | 5 194 694,49 | | 0,50 | |
| 376 | 776 797,48 | 5 194 929,74 | | 0,50 | |
| 377 | 776 783,01 | 5 194 945,79 | | 0,50 | |
| 378 | 776 518,20 | 5 195 239,51 | | 0,50 | |
| 379 | 776 318,40 | 5 195 463,29 | | 0,50 | |
| 380 | 776 096,35 | 5 195 707,41 | | 0,50 | |
| 381 | 776 068,73 | 5 195 738,04 | | 0,50 | |
| 382 | 775 812,07 | 5 196 022,72 | | 0,50 | |
| 383 | 775 533,87 | 5 196 331,29 | | 0,50 | |
| 384 | 775 242,90 | 5 196 654,01 | | 0,50 | |
| 385 | 774 968,35 | 5 196 958,53 | | 0,50 | |
| 386 | 774 687,11 | 5 197 270,47 | | 0,50 | |
| 387 | 774 402,22 | 5 197 586,47 | | 0,50 | |
| 388 | 774 372,36 | 5 197 619,59 | | 0,50 | |
| 389 | 774 371,55 | 5 197 620,49 | | 0,50 | |
| 390 | 774 356,25 | 5 197 637,45 | | 0,50 | |
| 391 | 774 355,57 | 5 197 638,21 | | 0,50 | |
| 392 | 773 304,26 | 5 198 804,28 | | 0,50 | |
| 393 | 773 301,59 | 5 198 807,24 | | 0,50 | |
| 394 | 773 233,47 | 5 198 882,81 | | 0,50 | |
| 395 | 773 229,11 | 5 198 887,64 | | 0,50 | |
| 396 | 773 113,53 | 5 199 015,84 | | 0,50 | |
| 397 | 772 910,06 | 5 199 243,68 | | 0,50 | |
| 398 | 772 674,93 | 5 199 502,31 | | 0,50 | |
| 399 | 772 564,00 | 5 199 625,35 | | 0,50 | |
| 400 | 772 563,93 | 5 199 625,43 | | 0,50 | |
| 401 | 772 370,84 | 5 199 841,47 | | 0,50 | |
| 402 | 772 197,34 | 5 200 032,04 | | 0,50 | |
| 403 | 771 991,93 | 5 200 259,87 | | 0,50 | |
| 404 | 771 922,84 | 5 200 336,50 | | 0,50 | |
| 405 | 771 922,82 | 5 200 336,53 | | 0,50 | |
| 406 | 771 768,20 | 5 200 509,90 | | 0,50 | |
| 407 | 771 585,97 | 5 200 710,14 | | 0,50 | |
| 408 | 771 585,96 | 5 200 710,15 | | 0,50 | |
| 409 | 771 529,89 | 5 200 772,34 | | 0,50 | |
| 410 | 771 394,26 | 5 200 922,78 | | 0,50 | |
| 411 | 771 312,27 | 5 201 013,72 | | 0,50 | |
| 412 | 771 118,09 | 5 201 229,10 | | 0,50 | |
| 413 | 770 973,22 | 5 201 390,31 | 0,50 | | |
| 414 | 770 979,42 | 5 201 644,04 | 0,50 | | |
| 415 | 770 987,15 | 5 201 943,84 | 0,50 | | |
| 416 | 770 993,98 | 5 202 152,12 | 0,50 | | |
| 417 | 770 996,79 | 5 202 280,77 | 0,50 | | |
| 418 | 771 001,98 | 5 202 518,25 | 0,50 | | |
| 419 | 771 011,53 | 5 202 888,62 | 0,50 | | |
| 420 | 771 015,75 | 5 203 052,17 | 0,50 | | |
| 421 | 771 015,75 | 5 203 052,32 | 0,50 | | |
| 422 | 771 042,47 | 5 204 087,66 | 0,50 | | |
| 423 | 771 042,52 | 5 204 089,31 | 0,50 | | |
| 424 | 771 067,08 | 5 205 041,15 | 0,50 | | |
| 425 | 771 076,75 | 5 205 367,57 | 0,50 | | |

Раздел 2

Сведения о местоположении границ объекта

| 1 | 2 | 3 | 4 | 5 | 6 |
|----------|------------|--------------|---------------------|----------|----------|
| 426 | 771 081,91 | 5 205 615,85 | Аналитический метод | 0,50 | — |
| 427 | 771 098,67 | 5 206 265,42 | | 0,50 | |
| 428 | 771 098,86 | 5 206 272,62 | | 0,50 | |
| 429 | 771 104,39 | 5 206 486,80 | | 0,50 | |
| 430 | 771 113,39 | 5 206 787,09 | | 0,50 | |
| 431 | 771 119,24 | 5 207 062,39 | | 0,50 | |
| 432 | 771 125,43 | 5 207 302,09 | | 0,50 | |
| 433 | 771 130,79 | 5 207 510,01 | | 0,50 | |
| 434 | 771 131,75 | 5 207 547,08 | | 0,50 | |
| 435 | 771 137,27 | 5 207 759,27 | | 0,50 | |
| 436 | 771 137,39 | 5 207 763,67 | | 0,50 | |
| 437 | 771 390,82 | 5 207 968,80 | | 0,50 | |
| 438 | 771 713,45 | 5 208 229,85 | | 0,50 | |
| 439 | 772 047,73 | 5 208 500,32 | | 0,50 | |
| 440 | 772 382,01 | 5 208 770,80 | | 0,50 | |
| 441 | 772 716,29 | 5 209 041,27 | | 0,50 | |
| 442 | 772 869,72 | 5 209 165,42 | | 0,50 | |
| 443 | 773 050,56 | 5 209 311,74 | | 0,50 | |
| 444 | 773 369,25 | 5 209 569,60 | | 0,50 | |
| 445 | 773 608,44 | 5 209 761,51 | | 0,50 | |
| 446 | 773 895,80 | 5 209 877,27 | | 0,50 | |
| 447 | 774 201,30 | 5 209 998,89 | | 0,50 | |
| 448 | 774 507,84 | 5 210 120,93 | | 0,50 | |
| 449 | 774 793,63 | 5 210 233,28 | | 0,50 | |
| 450 | 775 096,50 | 5 210 464,69 | | 0,50 | |
| 451 | 775 415,15 | 5 210 706,43 | | 0,50 | |
| 452 | 775 711,00 | 5 210 931,22 | | 0,50 | |
| 453 | 775 701,11 | 5 211 212,24 | | 0,50 | |
| 454 | 775 687,02 | 5 211 601,99 | | 0,50 | |
| 455 | 775 672,92 | 5 211 991,73 | | 0,50 | |
| 456 | 775 656,29 | 5 212 451,43 | | 0,50 | |
| 457 | 775 642,92 | 5 212 821,19 | | 0,50 | |
| 458 | 775 639,93 | 5 212 903,84 | | 0,50 | |
| 459 | 775 635,90 | 5 213 015,38 | | 0,50 | |
| 460 | 775 628,10 | 5 213 230,92 | | 0,50 | |
| 461 | 775 599,18 | 5 214 030,40 | | 0,50 | |
| 462 | 775 584,72 | 5 214 430,15 | | 0,50 | |
| 463 | 775 557,06 | 5 215 194,82 | | 0,50 | |
| 464 | 775 556,64 | 5 215 206,50 | | 0,50 | |
| 465 | 775 555,01 | 5 215 251,56 | | 0,50 | |
| 466 | 775 554,72 | 5 215 259,60 | | 0,50 | |
| 467 | 775 554,46 | 5 215 266,70 | | 0,50 | |
| 468 | 775 550,33 | 5 215 380,98 | | 0,50 | |
| 469 | 775 549,97 | 5 215 390,77 | | 0,50 | |
| 470 | 775 540,98 | 5 215 639,35 | | 0,50 | |
| 471 | 775 527,61 | 5 216 009,11 | | 0,50 | |
| 472 | 775 513,87 | 5 216 388,86 | | 0,50 | |
| 473 | 775 499,78 | 5 216 778,57 | | 0,50 | |
| 474 | 775 489,56 | 5 217 083,70 | 0,50 | | |
| 475 | 775 343,38 | 5 217 284,33 | 0,50 | | |
| 476 | 775 114,82 | 5 217 600,26 | 0,50 | | |
| 477 | 775 067,90 | 5 217 665,11 | 0,50 | | |
| 478 | 774 880,35 | 5 217 924,34 | 0,50 | | |
| 479 | 774 791,46 | 5 218 047,18 | 0,50 | | |
| 480 | 774 651,73 | 5 218 240,30 | 0,50 | | |

Раздел 2

Сведения о местоположении границ объекта

| 1 | 2 | 3 | 4 | 5 | 6 |
|----------|------------|--------------|---------------------|----------|----------|
| 481 | 774 429,00 | 5 218 548,19 | Аналитический метод | 0,50 | — |
| 482 | 774 376,82 | 5 218 620,32 | | 0,50 | |
| 483 | 774 360,49 | 5 218 642,88 | | 0,50 | |
| 484 | 774 354,13 | 5 218 651,67 | | 0,50 | |
| 485 | 774 231,91 | 5 218 820,61 | | 0,50 | |
| 486 | 774 231,90 | 5 218 820,62 | | 0,50 | |
| 487 | 774 200,39 | 5 218 864,17 | | 0,50 | |
| 488 | 774 074,77 | 5 219 037,80 | | 0,50 | |
| 489 | 773 971,79 | 5 219 180,14 | | 0,50 | |
| 490 | 773 743,18 | 5 219 496,12 | | 0,50 | |
| 491 | 773 362,25 | 5 220 022,64 | | 0,50 | |
| 492 | 773 326,38 | 5 220 072,98 | | 0,50 | |
| 493 | 773 321,67 | 5 220 079,59 | | 0,50 | |
| 494 | 773 246,09 | 5 220 185,65 | | 0,50 | |
| 495 | 773 224,48 | 5 220 218,23 | | 0,50 | |
| 496 | 772 994,88 | 5 220 567,01 | | 0,50 | |
| 497 | 772 934,07 | 5 220 660,04 | | 0,50 | |
| 498 | 772 756,78 | 5 220 932,70 | | 0,50 | |
| 499 | 772 633,80 | 5 221 028,53 | | 0,50 | |
| 500 | 772 630,97 | 5 221 030,74 | | 0,50 | |
| 501 | 772 587,96 | 5 221 064,25 | | 0,50 | |
| 502 | 772 558,79 | 5 221 087,26 | | 0,50 | |
| 503 | 772 558,79 | 5 221 087,27 | | 0,50 | |
| 504 | 772 532,97 | 5 221 107,63 | | 0,50 | |
| 505 | 772 529,25 | 5 221 110,57 | | 0,50 | |
| 506 | 772 498,48 | 5 221 134,84 | | 0,50 | |
| 507 | 772 483,59 | 5 221 146,58 | | 0,50 | |
| 508 | 772 391,82 | 5 221 218,98 | | 0,50 | |
| 509 | 772 277,17 | 5 221 310,54 | | 0,50 | |
| 510 | 772 275,64 | 5 221 314,35 | | 0,50 | |
| 511 | 772 156,57 | 5 221 613,14 | | 0,50 | |
| 512 | 772 102,26 | 5 221 750,46 | | 0,50 | |
| 513 | 772 061,99 | 5 221 852,27 | | 0,50 | |
| 514 | 772 024,34 | 5 221 947,49 | | 0,50 | |
| 515 | 771 948,18 | 5 222 140,08 | | 0,50 | |
| 516 | 771 945,70 | 5 222 146,35 | 0,50 | | |
| 517 | 771 937,03 | 5 222 168,26 | 0,50 | | |
| 518 | 771 934,69 | 5 222 174,17 | 0,50 | | |
| 519 | 771 929,89 | 5 222 185,96 | 0,50 | | |
| 520 | 771 851,18 | 5 222 384,99 | 0,50 | | |
| 521 | 771 733,52 | 5 222 682,47 | 0,50 | | |
| 522 | 771 677,17 | 5 222 827,56 | 0,50 | | |
| 523 | 771 660,51 | 5 222 870,45 | 0,50 | | |
| 524 | 771 633,25 | 5 222 902,82 | 0,50 | | |
| 525 | 771 470,45 | 5 223 096,12 | 0,50 | | |
| 526 | 771 444,42 | 5 223 127,03 | 0,50 | | |
| 527 | 771 439,64 | 5 223 170,28 | 0,50 | | |
| 528 | 771 421,04 | 5 223 338,49 | 0,50 | | |
| 529 | 771 415,95 | 5 223 384,54 | 0,50 | | |
| 530 | 771 416,17 | 5 223 386,34 | 0,50 | | |
| 531 | 771 416,28 | 5 223 388,14 | 0,50 | | |
| 532 | 771 430,44 | 5 223 424,42 | 0,50 | | |
| 533 | 771 490,00 | 5 223 576,99 | 0,50 | | |
| 534 | 771 517,46 | 5 223 647,34 | 0,50 | | |
| 535 | 771 551,02 | 5 223 733,31 | 0,50 | | |

Раздел 2

Сведения о местоположении границ объекта

| 1 | 2 | 3 | 4 | 5 | 6 |
|----------|------------|--------------|---------------------|----------|----------|
| 536 | 771 489,41 | 5 223 922,98 | Аналитический метод | 0,50 | — |
| 537 | 771 491,66 | 5 223 928,28 | | 0,50 | |
| 538 | 771 492,78 | 5 223 933,91 | | 0,50 | |
| 539 | 771 492,73 | 5 223 939,66 | | 0,50 | |
| 540 | 771 491,53 | 5 223 945,28 | | 0,50 | |
| 541 | 771 489,20 | 5 223 950,54 | | 0,50 | |
| 542 | 771 485,86 | 5 223 955,22 | | 0,50 | |
| 543 | 771 481,64 | 5 223 959,12 | | 0,50 | |
| 544 | 771 476,71 | 5 223 962,09 | | 0,50 | |
| 545 | 771 475,43 | 5 223 966,03 | | 0,50 | |
| 546 | 771 447,02 | 5 223 972,45 | | 0,50 | |
| 547 | 771 438,50 | 5 223 974,38 | | 0,50 | |
| 548 | 771 428,49 | 5 223 976,64 | | 0,50 | |
| 549 | 771 354,89 | 5 223 993,27 | | 0,50 | |
| 550 | 771 345,90 | 5 223 995,30 | | 0,50 | |
| 551 | 771 319,15 | 5 224 001,34 | | 0,50 | |
| 552 | 771 311,92 | 5 224 002,98 | | 0,50 | |
| 553 | 771 269,24 | 5 224 012,62 | | 0,50 | |
| 554 | 771 223,33 | 5 224 022,99 | | 0,50 | |
| 555 | 771 160,21 | 5 224 037,25 | | 0,50 | |
| 556 | 771 137,88 | 5 224 042,30 | | 0,50 | |
| 557 | 771 135,94 | 5 224 044,21 | | 0,50 | |
| 558 | 771 125,75 | 5 224 054,33 | | 0,50 | |
| 559 | 771 025,18 | 5 224 154,10 | | 0,50 | |
| 560 | 771 023,24 | 5 224 156,03 | | 0,50 | |
| 561 | 770 999,62 | 5 224 407,49 | | 0,50 | |
| 562 | 770 969,75 | 5 224 703,27 | | 0,50 | |
| 563 | 771 044,14 | 5 224 772,24 | | 0,50 | |
| 564 | 771 090,80 | 5 224 815,50 | | 0,50 | |
| 565 | 771 122,17 | 5 224 844,58 | | 0,50 | |
| 566 | 771 146,02 | 5 224 866,70 | | 0,50 | |
| 567 | 771 183,05 | 5 224 901,03 | | 0,50 | |
| 568 | 771 220,17 | 5 224 935,45 | | 0,50 | |
| 569 | 771 221,66 | 5 224 936,86 | | 0,50 | |
| 570 | 771 217,67 | 5 224 984,65 | | 0,50 | |
| 571 | 771 214,50 | 5 225 022,74 | | 0,50 | |
| 572 | 771 188,81 | 5 225 330,70 | | 0,50 | |
| 573 | 771 169,19 | 5 225 564,81 | | 0,50 | |
| 574 | 771 166,52 | 5 225 598,45 | | 0,50 | |
| 575 | 771 147,65 | 5 225 836,14 | | 0,50 | |
| 576 | 771 146,33 | 5 225 839,25 | | 0,50 | |
| 577 | 771 056,51 | 5 226 050,99 | | 0,50 | |
| 578 | 771 041,46 | 5 226 086,49 | | 0,50 | |
| 579 | 771 039,92 | 5 226 090,29 | | 0,50 | |
| 580 | 771 037,65 | 5 226 093,70 | | 0,50 | |
| 581 | 771 034,72 | 5 226 096,58 | | 0,50 | |
| 582 | 771 032,09 | 5 226 098,26 | | 0,50 | |
| 583 | 771 031,27 | 5 226 098,79 | | 0,50 | |
| 584 | 771 000,77 | 5 226 129,52 | | 0,50 | |
| 585 | 770 897,55 | 5 226 233,51 | | 0,50 | |
| 586 | 770 868,49 | 5 226 262,79 | | 0,50 | |
| 587 | 770 867,67 | 5 226 264,10 | | 0,50 | |
| 588 | 770 853,72 | 5 226 286,44 | | 0,50 | |
| 589 | 770 781,60 | 5 226 401,90 | | 0,50 | |
| 590 | 770 736,07 | 5 226 474,80 | | 0,50 | |

Раздел 2

Сведения о местоположении границ объекта

| 1 | 2 | 3 | 4 | 5 | 6 |
|-----|------------|--------------|---------------------|------|---|
| 591 | 770 699,57 | 5 226 533,24 | Аналитический метод | 0,50 | — |
| 592 | 770 677,39 | 5 226 574,48 | | 0,50 | |
| 593 | 770 554,93 | 5 226 802,19 | | 0,50 | |
| 594 | 770 524,47 | 5 226 858,83 | | 0,50 | |
| 595 | 770 505,59 | 5 226 921,22 | | 0,50 | |
| 596 | 770 444,72 | 5 227 122,37 | | 0,50 | |
| 597 | 770 361,16 | 5 227 407,19 | | 0,50 | |
| 598 | 770 326,30 | 5 227 451,04 | | 0,50 | |
| 599 | 770 264,12 | 5 227 528,63 | | 0,50 | |
| 600 | 770 203,50 | 5 227 605,50 | | 0,50 | |
| 601 | 770 180,45 | 5 227 634,50 | | 0,50 | |
| 602 | 770 056,69 | 5 227 791,45 | | 0,50 | |
| 603 | 770 036,85 | 5 227 816,85 | | 0,50 | |
| 604 | 770 005,12 | 5 227 857,09 | | 0,50 | |
| 605 | 769 920,43 | 5 227 965,57 | | 0,50 | |
| 606 | 769 882,41 | 5 228 014,43 | | 0,50 | |
| 607 | 769 882,36 | 5 228 014,63 | | 0,50 | |
| 608 | 769 879,05 | 5 228 018,87 | | 0,50 | |
| 609 | 769 760,92 | 5 228 216,58 | | 0,50 | |
| 610 | 769 731,63 | 5 228 265,59 | | 0,50 | |
| 611 | 769 727,25 | 5 228 272,92 | | 0,50 | |
| 612 | 769 692,52 | 5 228 349,73 | | 0,50 | |
| 613 | 769 690,21 | 5 228 354,86 | | 0,50 | |
| 614 | 769 652,47 | 5 228 438,35 | | 0,50 | |
| 615 | 769 638,69 | 5 228 468,81 | | 0,50 | |
| 616 | 769 621,58 | 5 228 506,67 | | 0,50 | |
| 617 | 769 608,24 | 5 228 536,61 | | 0,50 | |
| 618 | 769 577,88 | 5 228 604,74 | | 0,50 | |
| 619 | 769 548,71 | 5 228 670,19 | | 0,50 | |
| 620 | 769 519,41 | 5 228 735,93 | | 0,50 | |
| 621 | 769 488,78 | 5 228 804,66 | | 0,50 | |
| 622 | 769 410,13 | 5 228 984,33 | | 0,50 | |
| 623 | 769 324,83 | 5 229 363,65 | | 0,50 | |
| 624 | 769 316,20 | 5 229 403,15 | | 0,50 | |
| 625 | 769 287,16 | 5 229 535,97 | | 0,50 | |
| 626 | 769 273,29 | 5 229 599,43 | | 0,50 | |
| 627 | 769 236,36 | 5 229 768,36 | | 0,50 | |
| 628 | 769 229,79 | 5 229 778,01 | | 0,50 | |
| 629 | 769 213,14 | 5 229 800,27 | | 0,50 | |
| 630 | 769 211,41 | 5 229 802,59 | | 0,50 | |
| 631 | 769 055,13 | 5 230 011,49 | | 0,50 | |
| 632 | 769 054,23 | 5 230 012,70 | | 0,50 | |
| 633 | 769 040,61 | 5 230 030,90 | | 0,50 | |
| 634 | 768 976,07 | 5 230 079,89 | | 0,50 | |
| 635 | 768 976,06 | 5 230 079,90 | | 0,50 | |
| 636 | 768 888,57 | 5 230 146,31 | 0,50 | | |
| 637 | 768 888,57 | 5 230 146,32 | 0,50 | | |
| 638 | 768 867,19 | 5 230 162,54 | 0,50 | | |
| 639 | 768 865,88 | 5 230 163,53 | 0,50 | | |
| 640 | 768 801,05 | 5 230 212,65 | 0,50 | | |
| 641 | 768 784,10 | 5 230 225,50 | 0,50 | | |
| 642 | 768 633,28 | 5 230 339,57 | 0,50 | | |
| 643 | 768 600,12 | 5 230 395,12 | 0,50 | | |
| 644 | 768 599,60 | 5 230 395,99 | 0,50 | | |
| 645 | 768 468,78 | 5 230 615,14 | 0,50 | | |

Раздел 2

Сведения о местоположении границ объекта

| 1 | 2 | 3 | 4 | 5 | 6 |
|-----|------------|--------------|---------------------|------|---|
| 646 | 768 308,60 | 5 230 887,07 | Аналитический метод | 0,50 | — |
| 647 | 768 315,84 | 5 230 975,70 | | 0,50 | |
| 648 | 768 316,37 | 5 230 982,09 | | 0,50 | |
| 649 | 768 320,67 | 5 231 034,72 | | 0,50 | |
| 650 | 768 338,16 | 5 231 248,78 | | 0,50 | |
| 651 | 768 357,36 | 5 231 491,47 | | 0,50 | |
| 652 | 768 470,96 | 5 231 789,19 | | 0,50 | |
| 653 | 768 568,66 | 5 232 038,88 | | 0,50 | |
| 654 | 768 566,87 | 5 232 184,17 | | 0,50 | |
| 655 | 768 566,81 | 5 232 189,66 | | 0,50 | |
| 656 | 768 564,41 | 5 232 384,83 | | 0,50 | |
| 657 | 768 561,02 | 5 232 622,01 | | 0,50 | |
| 658 | 768 651,52 | 5 232 862,42 | | 0,50 | |
| 659 | 768 755,60 | 5 233 143,81 | | 0,50 | |
| 660 | 768 843,35 | 5 233 377,57 | | 0,50 | |
| 661 | 768 903,76 | 5 233 535,29 | | 0,50 | |
| 662 | 768 969,58 | 5 233 609,19 | | 0,50 | |
| 663 | 768 970,63 | 5 233 610,38 | | 0,50 | |
| 664 | 769 032,99 | 5 233 680,40 | | 0,50 | |
| 665 | 769 034,95 | 5 233 682,60 | | 0,50 | |
| 666 | 769 143,86 | 5 233 804,90 | | 0,50 | |
| 667 | 769 225,97 | 5 233 898,00 | | 0,50 | |
| 668 | 769 236,47 | 5 233 909,90 | | 0,50 | |
| 669 | 769 375,34 | 5 234 067,34 | | 0,50 | |
| 670 | 769 539,93 | 5 234 252,39 | | 0,50 | |
| 671 | 769 557,03 | 5 234 271,62 | | 0,50 | |
| 672 | 769 464,93 | 5 234 299,73 | | 0,50 | |
| 673 | 769 445,02 | 5 234 277,35 | | 0,50 | |
| 674 | 769 309,99 | 5 234 125,53 | | 0,50 | |
| 675 | 769 117,68 | 5 233 911,10 | | 0,50 | |
| 676 | 769 056,02 | 5 233 842,13 | | 0,50 | |
| 677 | 769 047,86 | 5 233 832,94 | | 0,50 | |
| 678 | 769 047,00 | 5 233 831,98 | | 0,50 | |
| 679 | 768 973,94 | 5 233 749,73 | | 0,50 | |
| 680 | 768 972,94 | 5 233 748,61 | | 0,50 | |
| 681 | 768 891,90 | 5 233 657,30 | | 0,50 | |
| 682 | 768 859,74 | 5 233 621,13 | | 0,50 | |
| 683 | 768 825,66 | 5 233 582,80 | | 0,50 | |
| 684 | 768 761,43 | 5 233 408,32 | | 0,50 | |
| 685 | 768 673,68 | 5 233 174,55 | | 0,50 | |
| 686 | 768 567,00 | 5 232 894,49 | | 0,50 | |
| 687 | 768 470,99 | 5 232 638,07 | | 0,50 | |
| 688 | 768 474,02 | 5 232 383,65 | | 0,50 | |
| 689 | 768 477,23 | 5 232 152,67 | | 0,50 | |
| 690 | 768 477,33 | 5 232 145,98 | | 0,50 | |
| 691 | 768 478,59 | 5 232 055,06 | | 0,50 | |
| 692 | 768 389,33 | 5 231 820,71 | | 0,50 | |
| 693 | 768 268,61 | 5 231 511,69 | | 0,50 | |
| 694 | 768 248,04 | 5 231 255,97 | | 0,50 | |
| 695 | 768 241,07 | 5 231 166,46 | | 0,50 | |
| 696 | 768 238,83 | 5 231 137,69 | | 0,50 | |
| 697 | 768 217,66 | 5 230 866,02 | | 0,50 | |
| 698 | 768 393,49 | 5 230 570,57 | | 0,50 | |
| 699 | 768 517,30 | 5 230 359,79 | | 0,50 | |
| 700 | 768 517,81 | 5 230 358,92 | | 0,50 | |

Раздел 2

Сведения о местоположении границ объекта

| 1 | 2 | 3 | 4 | 5 | 6 |
|----------|------------|--------------|---------------------|----------|----------|
| 701 | 768 564,96 | 5 230 278,63 | Аналитический метод | 0,50 | — |
| 702 | 768 627,63 | 5 230 231,01 | | 0,50 | |
| 703 | 768 779,08 | 5 230 115,95 | | 0,50 | |
| 704 | 768 866,89 | 5 230 049,48 | | 0,50 | |
| 705 | 768 866,89 | 5 230 049,47 | | 0,50 | |
| 706 | 768 954,71 | 5 229 982,99 | | 0,50 | |
| 707 | 768 954,72 | 5 229 982,99 | | 0,50 | |
| 708 | 768 975,83 | 5 229 967,01 | | 0,50 | |
| 709 | 769 064,68 | 5 229 848,04 | | 0,50 | |
| 710 | 769 065,28 | 5 229 847,24 | | 0,50 | |
| 711 | 769 153,59 | 5 229 729,01 | | 0,50 | |
| 712 | 769 170,08 | 5 229 655,41 | | 0,50 | |
| 713 | 769 208,78 | 5 229 482,75 | | 0,50 | |
| 714 | 769 239,69 | 5 229 344,80 | | 0,50 | |
| 715 | 769 324,37 | 5 228 956,05 | | 0,50 | |
| 716 | 769 409,13 | 5 228 769,17 | | 0,50 | |
| 717 | 769 479,89 | 5 228 610,39 | | 0,50 | |
| 718 | 769 490,12 | 5 228 587,45 | | 0,50 | |
| 719 | 769 502,07 | 5 228 560,63 | | 0,50 | |
| 720 | 769 506,35 | 5 228 551,03 | | 0,50 | |
| 721 | 769 536,07 | 5 228 484,34 | | 0,50 | |
| 722 | 769 541,94 | 5 228 471,17 | | 0,50 | |
| 723 | 769 546,90 | 5 228 459,89 | | 0,50 | |
| 724 | 769 647,31 | 5 228 231,34 | | 0,50 | |
| 725 | 769 680,90 | 5 228 175,02 | | 0,50 | |
| 726 | 769 799,42 | 5 227 976,31 | | 0,50 | |
| 727 | 769 803,04 | 5 227 970,24 | | 0,50 | |
| 728 | 769 915,53 | 5 227 829,40 | | 0,50 | |
| 729 | 769 931,70 | 5 227 808,89 | | 0,50 | |
| 730 | 769 952,94 | 5 227 781,95 | | 0,50 | |
| 731 | 769 983,10 | 5 227 743,88 | | 0,50 | |
| 732 | 769 988,22 | 5 227 737,45 | | 0,50 | |
| 733 | 770 111,98 | 5 227 580,51 | | 0,50 | |
| 734 | 770 135,05 | 5 227 551,00 | | 0,50 | |
| 735 | 770 195,41 | 5 227 474,46 | | 0,50 | |
| 736 | 770 254,04 | 5 227 398,84 | | 0,50 | |
| 737 | 770 280,30 | 5 227 365,25 | | 0,50 | |
| 738 | 770 335,70 | 5 227 181,75 | | 0,50 | |
| 739 | 770 361,14 | 5 227 097,50 | | 0,50 | |
| 740 | 770 441,02 | 5 226 824,32 | | 0,50 | |
| 741 | 770 444,85 | 5 226 817,19 | | 0,50 | |
| 742 | 770 621,66 | 5 226 488,12 | | 0,50 | |
| 743 | 770 797,68 | 5 226 206,63 | | 0,50 | |
| 744 | 770 806,09 | 5 226 198,18 | | 0,50 | |
| 745 | 770 821,14 | 5 226 183,06 | | 0,50 | |
| 746 | 770 850,51 | 5 226 153,56 | | 0,50 | |
| 747 | 770 947,77 | 5 226 055,87 | | 0,50 | |
| 748 | 770 964,32 | 5 226 039,25 | | 0,50 | |
| 749 | 770 975,81 | 5 226 012,10 | | 0,50 | |
| 750 | 770 980,67 | 5 226 000,62 | | 0,50 | |
| 751 | 771 059,54 | 5 225 814,35 | | 0,50 | |
| 752 | 771 079,47 | 5 225 589,39 | | 0,50 | |
| 753 | 771 082,29 | 5 225 557,51 | | 0,50 | |
| 754 | 771 104,96 | 5 225 287,98 | | 0,50 | |
| 755 | 771 106,60 | 5 225 268,49 | | 0,50 | |

Раздел 2

Сведения о местоположении границ объекта

| 1 | 2 | 3 | 4 | 5 | 6 |
|----------|------------|--------------|---------------------|----------|----------|
| 756 | 771 118,59 | 5 225 125,94 | Аналитический метод | 0,50 | — |
| 757 | 771 123,89 | 5 225 062,92 | | 0,50 | |
| 758 | 771 131,54 | 5 224 971,98 | | 0,50 | |
| 759 | 771 090,98 | 5 224 934,34 | | 0,50 | |
| 760 | 771 085,06 | 5 224 928,84 | | 0,50 | |
| 761 | 771 077,82 | 5 224 922,11 | | 0,50 | |
| 762 | 771 045,25 | 5 224 891,89 | | 0,50 | |
| 763 | 771 000,77 | 5 224 850,61 | | 0,50 | |
| 764 | 770 879,84 | 5 224 738,37 | | 0,50 | |
| 765 | 770 879,05 | 5 224 737,64 | | 0,50 | |
| 766 | 770 891,17 | 5 224 613,18 | | 0,50 | |
| 767 | 770 912,04 | 5 224 398,84 | | 0,50 | |
| 768 | 770 940,21 | 5 224 112,69 | | 0,50 | |
| 769 | 770 960,11 | 5 224 093,03 | | 0,50 | |
| 770 | 771 037,81 | 5 224 016,27 | | 0,50 | |
| 771 | 771 093,61 | 5 223 961,14 | | 0,50 | |
| 772 | 771 214,69 | 5 223 934,85 | | 0,50 | |
| 773 | 771 240,45 | 5 223 929,26 | | 0,50 | |
| 774 | 771 286,32 | 5 223 919,30 | | 0,50 | |
| 775 | 771 307,57 | 5 223 914,69 | | 0,50 | |
| 776 | 771 322,17 | 5 223 911,52 | | 0,50 | |
| 777 | 771 378,52 | 5 223 899,29 | | 0,50 | |
| 778 | 771 382,37 | 5 223 898,45 | | 0,50 | |
| 779 | 771 408,45 | 5 223 892,79 | | 0,50 | |
| 780 | 771 457,40 | 5 223 734,88 | | 0,50 | |
| 781 | 771 445,44 | 5 223 704,59 | | 0,50 | |
| 782 | 771 411,25 | 5 223 617,98 | | 0,50 | |
| 783 | 771 407,36 | 5 223 608,12 | | 0,50 | |
| 784 | 771 407,23 | 5 223 607,80 | | 0,50 | |
| 785 | 771 386,79 | 5 223 556,01 | | 0,50 | |
| 786 | 771 324,70 | 5 223 398,73 | | 0,50 | |
| 787 | 771 356,87 | 5 223 111,34 | | 0,50 | |
| 788 | 771 357,29 | 5 223 107,54 | | 0,50 | |
| 789 | 771 359,19 | 5 223 090,60 | | 0,50 | |
| 790 | 771 437,62 | 5 222 996,97 | | 0,50 | |
| 791 | 771 582,53 | 5 222 823,96 | | 0,50 | |
| 792 | 771 652,43 | 5 222 650,41 | | 0,50 | |
| 793 | 771 747,51 | 5 222 409,57 | | 0,50 | |
| 794 | 771 797,49 | 5 222 283,21 | | 0,50 | |
| 795 | 771 829,49 | 5 222 202,41 | | 0,50 | |
| 796 | 771 832,97 | 5 222 193,47 | 0,50 | | |
| 797 | 771 844,44 | 5 222 164,47 | 0,50 | | |
| 798 | 771 852,53 | 5 222 144,00 | 0,50 | | |
| 799 | 771 861,90 | 5 222 120,32 | 0,50 | | |
| 800 | 772 075,14 | 5 221 581,10 | 0,50 | | |
| 801 | 772 203,03 | 5 221 255,22 | 0,50 | | |
| 802 | 772 337,62 | 5 221 150,28 | 0,50 | | |
| 803 | 772 464,72 | 5 221 050,02 | 0,50 | | |
| 804 | 772 508,99 | 5 221 015,09 | 0,50 | | |
| 805 | 772 528,92 | 5 220 999,36 | 0,50 | | |
| 806 | 772 528,93 | 5 220 999,36 | 0,50 | | |
| 807 | 772 533,76 | 5 220 995,55 | 0,50 | | |
| 808 | 772 627,40 | 5 220 920,75 | 0,50 | | |
| 809 | 772 689,54 | 5 220 871,11 | 0,50 | | |
| 810 | 772 694,59 | 5 220 863,47 | 0,50 | | |

Раздел 2

Сведения о местоположении границ объекта

| 1 | 2 | 3 | 4 | 5 | 6 |
|-----|------------|--------------|---------------------|------|---|
| 811 | 772 709,51 | 5 220 840,93 | Аналитический метод | 0,50 | — |
| 812 | 772 850,22 | 5 220 628,21 | | 0,50 | |
| 813 | 772 900,28 | 5 220 551,81 | | 0,50 | |
| 814 | 772 947,25 | 5 220 479,95 | | 0,50 | |
| 815 | 772 952,17 | 5 220 471,81 | | 0,50 | |
| 816 | 772 963,70 | 5 220 454,11 | | 0,50 | |
| 817 | 773 133,44 | 5 220 193,47 | | 0,50 | |
| 818 | 773 171,62 | 5 220 134,38 | | 0,50 | |
| 819 | 773 291,36 | 5 219 971,36 | | 0,50 | |
| 820 | 773 484,72 | 5 219 704,09 | | 0,50 | |
| 821 | 773 672,30 | 5 219 444,82 | | 0,50 | |
| 822 | 773 900,90 | 5 219 128,85 | | 0,50 | |
| 823 | 774 012,30 | 5 218 974,87 | | 0,50 | |
| 824 | 774 084,71 | 5 218 874,79 | | 0,50 | |
| 825 | 774 084,71 | 5 218 874,78 | | 0,50 | |
| 826 | 774 129,50 | 5 218 812,88 | | 0,50 | |
| 827 | 774 271,45 | 5 218 616,68 | | 0,50 | |
| 828 | 774 358,10 | 5 218 496,91 | | 0,50 | |
| 829 | 774 580,83 | 5 218 189,02 | | 0,50 | |
| 830 | 774 809,45 | 5 217 873,06 | | 0,50 | |
| 831 | 774 982,27 | 5 217 634,18 | | 0,50 | |
| 832 | 774 982,28 | 5 217 634,18 | | 0,50 | |
| 833 | 775 062,02 | 5 217 524,25 | | 0,50 | |
| 834 | 775 076,97 | 5 217 503,59 | | 0,50 | |
| 835 | 775 243,71 | 5 217 273,10 | | 0,50 | |
| 836 | 775 401,70 | 5 217 053,48 | | 0,50 | |
| 837 | 775 416,50 | 5 216 664,72 | | 0,50 | |
| 838 | 775 429,87 | 5 216 295,00 | | 0,50 | |
| 839 | 775 444,70 | 5 215 885,27 | | 0,50 | |
| 840 | 775 447,91 | 5 215 791,72 | | 0,50 | |
| 841 | 775 447,91 | 5 215 791,71 | | 0,50 | |
| 842 | 775 449,97 | 5 215 734,87 | | 0,50 | |
| 843 | 775 458,07 | 5 215 515,52 | | 0,50 | |
| 844 | 775 468,99 | 5 215 213,56 | | 0,50 | |
| 845 | 775 469,87 | 5 215 189,43 | | 0,50 | |
| 846 | 775 472,17 | 5 215 125,77 | | 0,50 | |
| 847 | 775 497,47 | 5 214 426,23 | | 0,50 | |
| 848 | 775 510,13 | 5 214 076,46 | | 0,50 | |
| 849 | 775 536,15 | 5 213 356,93 | | 0,50 | |
| 850 | 775 548,80 | 5 213 007,16 | | 0,50 | |
| 851 | 775 549,94 | 5 212 975,80 | | 0,50 | |
| 852 | 775 562,54 | 5 212 627,40 | | 0,50 | |
| 853 | 775 574,11 | 5 212 307,61 | | 0,50 | |
| 854 | 775 587,12 | 5 211 947,85 | | 0,50 | |
| 855 | 775 601,22 | 5 211 558,10 | | 0,50 | |
| 856 | 775 609,16 | 5 211 338,24 | | 0,50 | |
| 857 | 775 622,64 | 5 210 973,11 | | 0,50 | |
| 858 | 775 455,43 | 5 210 846,59 | | 0,50 | |
| 859 | 775 216,41 | 5 210 665,26 | | 0,50 | |
| 860 | 774 965,51 | 5 210 474,92 | | 0,50 | |
| 861 | 774 749,04 | 5 210 312,31 | | 0,50 | |
| 862 | 774 478,01 | 5 210 203,07 | | 0,50 | |
| 863 | 774 152,92 | 5 210 073,63 | | 0,50 | |
| 864 | 773 827,79 | 5 209 944,21 | | 0,50 | |
| 865 | 773 562,55 | 5 209 839,94 | | 0,50 | |

Раздел 2

Сведения о местоположении границ объекта

| 1 | 2 | 3 | 4 | 5 | 6 |
|-----|------------|--------------|---------------------|------|---|
| 866 | 773 323,35 | 5 209 644,67 | Аналитический метод | 0,50 | — |
| 867 | 773 012,44 | 5 209 393,10 | | 0,50 | |
| 868 | 772 701,49 | 5 209 141,54 | | 0,50 | |
| 869 | 772 413,85 | 5 208 908,88 | | 0,50 | |
| 870 | 772 134,01 | 5 208 682,42 | | 0,50 | |
| 871 | 771 854,15 | 5 208 455,98 | | 0,50 | |
| 872 | 771 574,26 | 5 208 229,54 | | 0,50 | |
| 873 | 771 306,05 | 5 208 012,53 | | 0,50 | |
| 874 | 771 051,04 | 5 207 806,26 | | 0,50 | |
| 875 | 771 041,72 | 5 207 444,15 | | 0,50 | |
| 876 | 771 032,69 | 5 207 094,34 | | 0,50 | |
| 877 | 771 031,37 | 5 207 050,84 | | 0,50 | |
| 878 | 771 023,42 | 5 206 789,41 | | 0,50 | |
| 879 | 771 017,19 | 5 206 501,16 | | 0,50 | |
| 880 | 771 016,18 | 5 206 454,42 | | 0,50 | |
| 881 | 771 011,22 | 5 206 262,41 | | 0,50 | |
| 882 | 771 011,09 | 5 206 257,39 | | 0,50 | |
| 883 | 771 005,73 | 5 206 049,62 | | 0,50 | |
| 884 | 770 995,29 | 5 205 644,83 | | 0,50 | |
| 885 | 770 994,11 | 5 205 606,34 | | 0,50 | |
| 886 | 770 986,78 | 5 205 369,89 | | 0,50 | |
| 887 | 770 979,79 | 5 205 051,31 | | 0,50 | |
| 888 | 770 978,77 | 5 205 004,91 | | 0,50 | |
| 889 | 770 978,26 | 5 204 992,07 | | 0,50 | |
| 890 | 770 978,18 | 5 204 988,85 | | 0,50 | |
| 891 | 770 969,61 | 5 204 650,08 | | 0,50 | |
| 892 | 770 960,33 | 5 204 290,20 | | 0,50 | |
| 893 | 770 952,17 | 5 203 973,70 | | 0,50 | |
| 894 | 770 952,13 | 5 203 972,14 | | 0,50 | |
| 895 | 770 950,28 | 5 203 900,33 | | 0,50 | |
| 896 | 770 949,61 | 5 203 874,59 | | 0,50 | |
| 897 | 770 949,43 | 5 203 867,59 | | 0,50 | |
| 898 | 770 947,73 | 5 203 801,72 | | 0,50 | |
| 899 | 770 947,70 | 5 203 800,68 | | 0,50 | |
| 900 | 770 939,69 | 5 203 490,47 | | 0,50 | |
| 901 | 770 928,41 | 5 203 053,43 | 0,50 | | |
| 902 | 770 928,41 | 5 203 053,28 | 0,50 | | |
| 903 | 770 920,47 | 5 202 745,72 | 0,50 | | |
| 904 | 770 911,18 | 5 202 385,84 | 0,50 | | |
| 905 | 770 909,04 | 5 202 302,82 | 0,50 | | |
| 906 | 770 901,90 | 5 202 025,96 | 0,50 | | |
| 907 | 770 893,26 | 5 201 691,08 | 0,50 | | |
| 908 | 770 884,30 | 5 201 357,45 | 0,50 | | |
| 909 | 771 056,22 | 5 201 167,28 | 0,50 | | |
| 910 | 771 247,05 | 5 200 955,63 | 0,50 | | |
| 911 | 771 321,35 | 5 200 873,21 | 0,50 | | |
| 912 | 771 324,16 | 5 200 870,09 | 0,50 | | |
| 913 | 771 501,46 | 5 200 673,45 | 0,50 | | |
| 914 | 771 524,18 | 5 200 648,01 | 0,50 | | |
| 915 | 771 701,35 | 5 200 449,63 | 0,50 | | |
| 916 | 771 857,56 | 5 200 278,24 | 0,50 | | |
| 917 | 771 876,54 | 5 200 257,41 | 0,50 | | |
| 918 | 772 110,79 | 5 199 997,57 | 0,50 | | |
| 919 | 772 303,99 | 5 199 781,21 | 0,50 | | |
| 920 | 772 500,09 | 5 199 565,57 | 0,50 | | |

Раздел 2

Сведения о местоположении границ объекта

| 1 | 2 | 3 | 4 | 5 | 6 |
|----------|------------|--------------|---------------------|----------|----------|
| 921 | 772 522,70 | 5 199 540,70 | Аналитический метод | 0,50 | — |
| 922 | 772 773,76 | 5 199 262,24 | | 0,50 | |
| 923 | 773 028,21 | 5 198 980,01 | | 0,50 | |
| 924 | 773 187,67 | 5 198 803,13 | | 0,50 | |
| 925 | 773 189,78 | 5 198 800,80 | | 0,50 | |
| 926 | 774 374,91 | 5 197 486,30 | | 0,50 | |
| 927 | 774 375,63 | 5 197 485,49 | | 0,50 | |
| 928 | 774 387,38 | 5 197 472,47 | | 0,50 | |
| 929 | 774 388,12 | 5 197 471,65 | | 0,50 | |
| 930 | 774 394,03 | 5 197 465,09 | | 0,50 | |
| 931 | 774 394,83 | 5 197 464,21 | | 0,50 | |
| 932 | 774 420,19 | 5 197 436,08 | | 0,50 | |
| 933 | 774 421,04 | 5 197 435,13 | | 0,50 | |
| 934 | 775 943,58 | 5 195 746,40 | | 0,50 | |
| 935 | 776 198,83 | 5 195 463,28 | | 0,50 | |
| 936 | 776 433,19 | 5 195 203,33 | | 0,50 | |
| 937 | 776 704,34 | 5 194 902,56 | | 0,50 | |
| 938 | 776 726,02 | 5 194 878,33 | | 0,50 | |
| 939 | 776 944,42 | 5 194 634,23 | | 0,50 | |
| 940 | 777 171,89 | 5 194 383,78 | | 0,50 | |
| 941 | 777 199,95 | 5 194 352,89 | | 0,50 | |
| 942 | 777 471,11 | 5 194 052,13 | | 0,50 | |
| 943 | 777 742,30 | 5 193 751,34 | | 0,50 | |
| 944 | 778 013,49 | 5 193 450,54 | | 0,50 | |
| 945 | 778 284,59 | 5 193 149,64 | | 0,50 | |
| 946 | 778 331,08 | 5 193 098,11 | | 0,50 | |
| 947 | 778 336,91 | 5 193 091,65 | | 0,50 | |
| 948 | 778 555,88 | 5 192 848,95 | | 0,50 | |
| 949 | 778 827,08 | 5 192 548,15 | | 0,50 | |
| 950 | 779 098,27 | 5 192 247,35 | | 0,50 | |
| 951 | 779 366,11 | 5 191 950,27 | | 0,50 | |
| 952 | 779 630,61 | 5 191 656,90 | | 0,50 | |
| 953 | 779 901,81 | 5 191 356,10 | | 0,50 | |
| 954 | 780 129,59 | 5 191 103,45 | | 0,50 | |
| 955 | 780 169,65 | 5 191 059,02 | | 0,50 | |
| 956 | 780 440,85 | 5 190 758,22 | | 0,50 | |
| 957 | 780 926,23 | 5 190 219,61 | | 0,50 | |
| 958 | 780 983,23 | 5 190 156,62 | | 0,50 | |
| 959 | 781 254,38 | 5 189 855,87 | | 0,50 | |
| 960 | 781 477,72 | 5 189 606,07 | | 0,50 | |
| 961 | 781 569,97 | 5 189 504,81 | | 0,50 | |
| 962 | 781 659,54 | 5 189 406,49 | | 0,50 | |
| 963 | 781 830,52 | 5 189 214,98 | | 0,50 | |
| 964 | 781 942,68 | 5 188 995,64 | | 0,50 | |
| 965 | 782 208,23 | 5 188 469,51 | | 0,50 | |
| 966 | 782 308,80 | 5 188 267,58 | | 0,50 | |
| 967 | 782 352,53 | 5 188 182,34 | | 0,50 | |
| 968 | 782 409,27 | 5 188 071,75 | 0,50 | | |
| 969 | 782 578,27 | 5 187 737,10 | 0,50 | | |
| 970 | 783 439,43 | 5 186 031,58 | 0,50 | | |
| 971 | 783 571,03 | 5 185 768,23 | 0,50 | | |
| 972 | 783 607,56 | 5 185 696,66 | 0,50 | | |
| 973 | 783 632,85 | 5 185 647,10 | 0,50 | | |
| 974 | 783 717,47 | 5 185 477,79 | 0,50 | | |
| 975 | 783 796,27 | 5 185 323,49 | 0,50 | | |

Раздел 2

Сведения о местоположении границ объекта

| 1 | 2 | 3 | 4 | 5 | 6 |
|----------|------------|--------------|---------------------|----------|----------|
| 976 | 783 796,80 | 5 185 322,45 | Аналитический метод | 0,50 | — |
| 977 | 783 887,84 | 5 185 144,02 | | 0,50 | |
| 978 | 783 921,05 | 5 185 078,25 | | 0,50 | |
| 979 | 783 921,10 | 5 185 078,15 | | 0,50 | |
| 980 | 784 214,74 | 5 184 496,72 | | 0,50 | |
| 981 | 784 293,81 | 5 184 340,15 | | 0,50 | |
| 982 | 784 312,76 | 5 184 302,64 | | 0,50 | |
| 983 | 784 415,23 | 5 184 099,72 | | 0,50 | |
| 984 | 784 424,64 | 5 184 080,84 | | 0,50 | |
| 985 | 784 531,22 | 5 183 866,95 | | 0,50 | |
| 986 | 784 669,69 | 5 183 595,63 | | 0,50 | |
| 987 | 784 681,27 | 5 183 572,94 | | 0,50 | |
| 988 | 786 416,78 | 5 180 136,44 | | 0,50 | |
| 989 | 786 421,56 | 5 180 126,88 | | 0,50 | |
| 990 | 786 568,80 | 5 179 832,32 | | 0,50 | |
| 991 | 786 609,92 | 5 179 750,90 | | 0,50 | |
| 992 | 786 625,38 | 5 179 720,28 | | 0,50 | |
| 993 | 786 828,15 | 5 179 318,77 | | 0,50 | |
| 994 | 786 937,48 | 5 179 105,39 | | 0,50 | |
| 995 | 787 064,67 | 5 178 850,44 | | 0,50 | |
| 996 | 787 154,89 | 5 178 671,80 | | 0,50 | |
| 997 | 787 327,44 | 5 178 333,23 | | 0,50 | |
| 998 | 787 503,22 | 5 177 985,16 | | 0,50 | |
| 999 | 787 667,75 | 5 177 659,37 | | 0,50 | |
| 1000 | 787 847,99 | 5 177 301,69 | | 0,50 | |
| 1001 | 788 204,54 | 5 177 172,54 | | 0,50 | |
| 1002 | 788 900,02 | 5 176 919,89 | | 0,50 | |
| 1003 | 789 031,68 | 5 176 871,54 | | 0,50 | |
| 1004 | 789 275,67 | 5 176 781,95 | | 0,50 | |
| 1005 | 789 461,11 | 5 176 715,33 | | 0,50 | |
| 1006 | 789 624,70 | 5 176 655,28 | 0,50 | | |
| 1007 | 789 624,71 | 5 176 655,28 | 0,50 | | |
| 1008 | 789 626,27 | 5 176 654,71 | 0,50 | | |
| 1009 | 790 009,15 | 5 176 516,97 | 0,50 | | |
| 1010 | 790 375,72 | 5 176 383,80 | 0,50 | | |
| 1011 | 790 742,28 | 5 176 250,64 | 0,50 | | |
| 1012 | 790 854,07 | 5 176 210,03 | 0,50 | | |
| 1013 | 790 969,03 | 5 176 168,27 | 0,50 | | |
| 1014 | 790 999,08 | 5 176 157,35 | 0,50 | | |
| 1015 | 791 108,84 | 5 176 117,48 | 0,50 | | |
| 1016 | 791 419,01 | 5 176 004,80 | 0,50 | | |
| 1017 | 792 133,33 | 5 175 745,30 | 0,50 | | |
| 1018 | 793 233,02 | 5 175 345,81 | 0,50 | | |
| 1019 | 793 461,76 | 5 175 262,72 | 0,50 | | |
| 1020 | 793 599,58 | 5 175 212,65 | 0,50 | | |
| 1021 | 793 966,14 | 5 175 079,49 | 0,50 | | |
| 1022 | 794 323,30 | 5 174 949,74 | 0,50 | | |
| 1023 | 794 549,68 | 5 174 867,50 | 0,50 | | |
| 1024 | 794 599,12 | 5 174 849,54 | 0,50 | | |
| 1025 | 794 689,87 | 5 174 816,57 | 0,50 | | |
| 1026 | 795 413,59 | 5 174 553,66 | 0,50 | | |
| 1027 | 795 780,13 | 5 174 420,51 | 0,50 | | |
| 1028 | 796 054,11 | 5 174 320,55 | 0,50 | | |
| 1029 | 796 096,79 | 5 174 304,97 | 0,50 | | |
| 1030 | 796 282,59 | 5 173 983,89 | 0,50 | | |

Раздел 2

Сведения о местоположении границ объекта


| 1 | 2 | 3 | 4 | 5 | 6 |
|------|------------|--------------|---------------------|------|---|
| 1031 | 796 477,45 | 5 173 646,10 | | 0,50 | |
| 1032 | 796 672,38 | 5 173 308,30 | | 0,50 | |
| 1033 | 796 867,28 | 5 172 970,49 | | 0,50 | |
| 1034 | 797 062,19 | 5 172 632,68 | | 0,50 | |
| 1035 | 797 252,09 | 5 172 303,54 | | 0,50 | |
| 1036 | 797 383,96 | 5 172 074,99 | | 0,50 | |
| 1037 | 797 394,21 | 5 172 057,22 | | 0,50 | |
| 1038 | 797 589,39 | 5 171 718,93 | | 0,50 | |
| 1039 | 797 645,39 | 5 171 620,87 | | 0,50 | |
| 1040 | 797 687,36 | 5 171 547,38 | | 0,50 | |
| 1041 | 797 688,00 | 5 171 486,08 | | 0,50 | |
| 1042 | 797 688,33 | 5 171 453,86 | | 0,50 | |
| 1043 | 797 689,17 | 5 171 403,77 | | 0,50 | |
| 1044 | 797 689,54 | 5 171 371,39 | | 0,50 | |
| 1045 | 797 689,58 | 5 171 367,78 | | 0,50 | |
| 1046 | 797 690,08 | 5 171 324,02 | | 0,50 | |
| 1047 | 797 690,18 | 5 171 314,74 | | 0,50 | |
| 1048 | 797 690,86 | 5 171 255,45 | | 0,50 | |
| 1049 | 797 691,32 | 5 171 215,06 | | 0,50 | |
| 1050 | 797 691,53 | 5 171 200,19 | | 0,50 | |
| 1051 | 797 691,65 | 5 171 191,55 | | 0,50 | |
| 1052 | 797 692,37 | 5 171 139,77 | | 0,50 | |
| 1053 | 797 694,74 | 5 170 968,87 | | 0,50 | |
| 1054 | 797 694,89 | 5 170 957,64 | | 0,50 | |
| 1055 | 797 701,27 | 5 170 500,25 | | 0,50 | |
| 1056 | 797 701,40 | 5 170 490,66 | | 0,50 | |
| 1057 | 797 701,39 | 5 170 490,66 | | 0,50 | |
| 1058 | 797 701,87 | 5 170 457,57 | Аналитический метод | 0,50 | — |
| 1059 | 797 701,87 | 5 170 457,56 | | 0,50 | |
| 1060 | 797 703,48 | 5 170 368,83 | | 0,50 | |
| 1061 | 797 837,82 | 5 169 885,08 | | 0,50 | |
| 1062 | 797 876,68 | 5 169 599,50 | | 0,50 | |
| 1063 | 797 915,07 | 5 169 307,15 | | 0,50 | |
| 1064 | 797 952,04 | 5 169 015,15 | | 0,50 | |
| 1065 | 797 953,84 | 5 168 928,37 | | 0,50 | |
| 1066 | 797 956,18 | 5 168 815,56 | | 0,50 | |
| 1067 | 797 958,28 | 5 168 714,36 | | 0,50 | |
| 1068 | 797 960,14 | 5 168 627,20 | | 0,50 | |
| 1069 | 797 960,17 | 5 168 626,11 | | 0,50 | |
| 1070 | 797 967,58 | 5 168 334,46 | | 0,50 | |
| 1071 | 797 986,55 | 5 167 423,13 | | 0,50 | |
| 1072 | 797 986,55 | 5 167 423,12 | | 0,50 | |
| 1073 | 797 998,47 | 5 166 849,43 | | 0,50 | |
| 1074 | 797 998,59 | 5 166 843,74 | | 0,50 | |
| 1075 | 798 003,77 | 5 166 594,90 | | 0,50 | |
| 1076 | 798 011,74 | 5 166 204,28 | | 0,50 | |
| 1077 | 798 012,71 | 5 166 157,64 | | 0,50 | |
| 1078 | 798 020,26 | 5 165 805,07 | 0,50 | | |
| 1079 | 798 023,28 | 5 165 649,78 | 0,50 | | |
| 1080 | 798 023,30 | 5 165 648,74 | 0,50 | | |
| 1081 | 798 024,25 | 5 165 611,72 | 0,50 | | |
| 1082 | 798 024,25 | 5 165 611,69 | 0,50 | | |
| 1083 | 798 068,98 | 5 163 460,58 | 0,50 | | |
| 1084 | 798 077,09 | 5 163 070,72 | 0,50 | | |
| 1085 | 798 080,41 | 5 162 876,01 | 0,50 | | |

Раздел 2

Сведения о местоположении границ объекта






| 1 | 2 | 3 | 4 | 5 | 6 |
|------|------------|--------------|---------------------|------|---|
| 1086 | 798 080,79 | 5 162 854,09 | Аналитический метод | 0,50 | — |
| 1087 | 798 083,58 | 5 162 690,77 | | 0,50 | |
| 1088 | 798 084,39 | 5 162 642,15 | | 0,50 | |
| 1089 | 798 084,92 | 5 162 616,33 | | 0,50 | |
| 1090 | 798 087,43 | 5 162 506,39 | | 0,50 | |
| 1091 | 798 143,66 | 5 161 999,93 | | 0,50 | |
| 1092 | 798 242,12 | 5 161 090,14 | | 0,50 | |
| 1093 | 798 262,54 | 5 160 901,47 | | 0,50 | |
| 1094 | 798 297,46 | 5 160 566,44 | | 0,50 | |
| 1095 | 798 275,46 | 5 160 367,77 | | 0,50 | |
| 1096 | 798 274,53 | 5 160 359,33 | | 0,50 | |
| 1097 | 798 274,53 | 5 160 359,32 | | 0,50 | |
| 1098 | 798 274,09 | 5 160 355,36 | | 0,50 | |
| 1099 | 798 274,09 | 5 160 355,35 | | 0,50 | |
| 1100 | 798 273,24 | 5 160 347,68 | | 0,50 | |
| 1101 | 798 273,24 | 5 160 347,67 | | 0,50 | |
| 1102 | 798 272,80 | 5 160 343,71 | | 0,50 | |
| 1103 | 798 272,80 | 5 160 343,70 | | 0,50 | |
| 1104 | 798 272,33 | 5 160 339,46 | | 0,50 | |
| 1105 | 798 272,33 | 5 160 339,45 | | 0,50 | |
| 1106 | 798 271,89 | 5 160 335,48 | | 0,50 | |
| 1107 | 798 271,52 | 5 160 332,13 | | 0,50 | |
| 1108 | 798 253,24 | 5 160 167,08 | | 0,50 | |
| 1109 | 798 257,95 | 5 159 860,03 | | 0,50 | |
| 1110 | 798 261,20 | 5 159 555,14 | | 0,50 | |
| 1111 | 798 263,93 | 5 159 233,68 | | 0,50 | |
| 1112 | 798 396,27 | 5 159 039,12 | | 0,50 | |
| 1113 | 798 475,18 | 5 158 922,31 | | 0,50 | |
| 1114 | 799 067,89 | 5 158 044,79 | | 0,50 | |
| 1115 | 799 273,85 | 5 157 737,35 | | 0,50 | |
| 1116 | 799 445,76 | 5 157 485,33 | | 0,50 | |
| 1117 | 799 672,41 | 5 157 149,77 | | 0,50 | |
| 1118 | 799 899,10 | 5 156 814,14 | | 0,50 | |
| 1119 | 801 132,67 | 5 154 987,78 | | 0,50 | |
| 1120 | 801 698,53 | 5 154 149,96 | | 0,50 | |
| 1121 | 801 720,87 | 5 154 116,62 | | 0,50 | |
| 1122 | 801 907,32 | 5 153 838,37 | | 0,50 | |
| 1123 | 802 018,33 | 5 153 675,63 | | 0,50 | |
| 1124 | 802 079,22 | 5 153 586,37 | | 0,50 | |
| 1125 | 802 350,65 | 5 153 184,51 | | 0,50 | |
| 1126 | 802 429,03 | 5 153 068,44 | 0,50 | | |
| 1127 | 802 443,78 | 5 153 046,60 | 0,50 | | |
| 1128 | 802 449,26 | 5 153 038,49 | 0,50 | | |
| 1129 | 803 637,99 | 5 151 278,53 | 0,50 | | |
| 1130 | 803 828,48 | 5 150 996,51 | 0,50 | | |
| 1131 | 803 900,46 | 5 150 889,63 | 0,50 | | |
| 1132 | 803 914,41 | 5 150 868,96 | 0,50 | | |
| 1133 | 804 054,98 | 5 150 661,16 | 0,50 | | |
| 1134 | 804 513,93 | 5 149 981,68 | 0,50 | | |
| 1135 | 804 683,78 | 5 149 729,16 | 0,50 | | |
| 1136 | 805 030,17 | 5 149 624,04 | 0,50 | | |
| 1137 | 805 381,00 | 5 149 516,80 | 0,50 | | |
| 1138 | 805 381,01 | 5 149 516,80 | 0,50 | | |
| 1139 | 805 382,79 | 5 149 516,25 | 0,50 | | |
| 1140 | 805 470,11 | 5 149 489,79 | 0,50 | | |

Лист 1

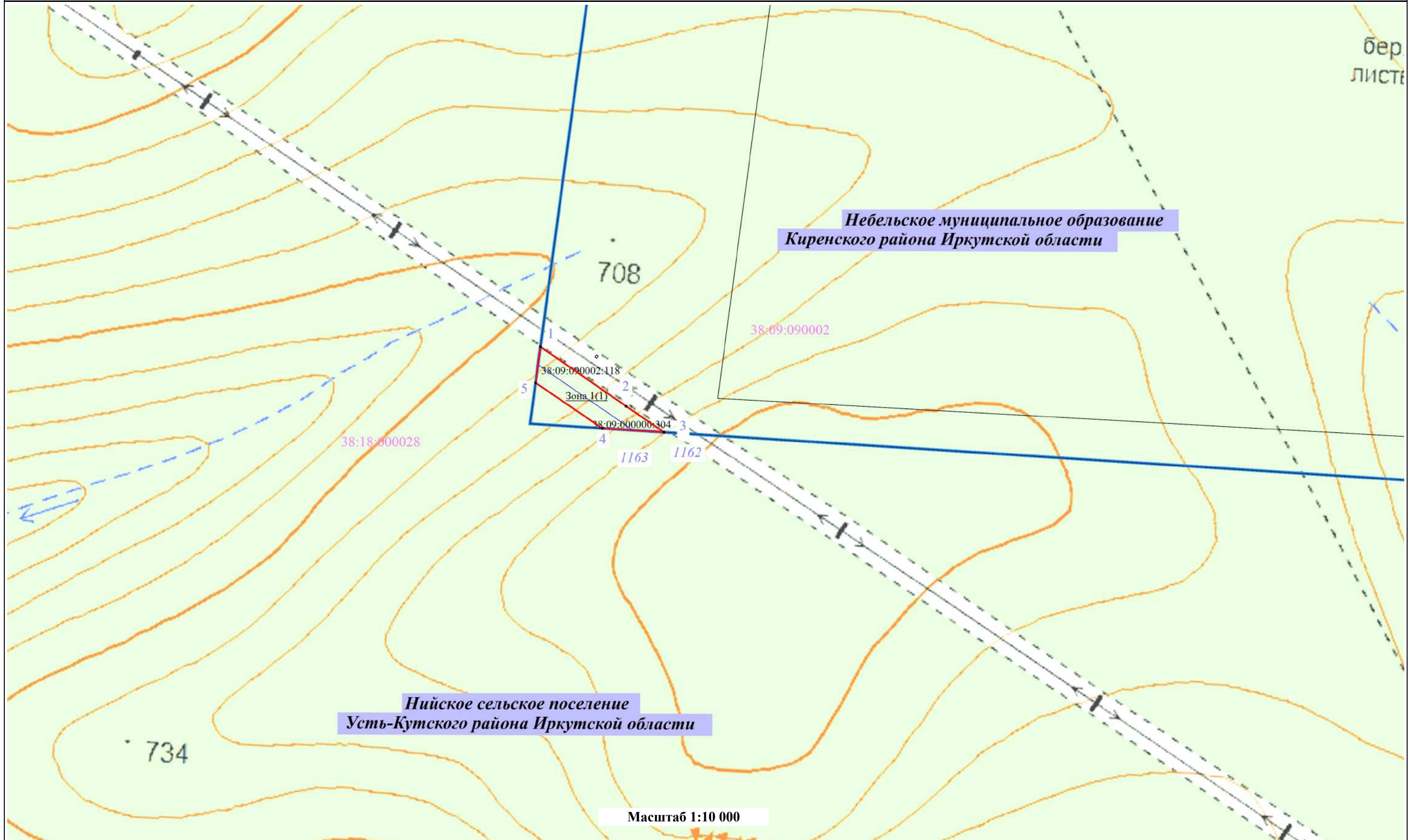


Масштаб 1:350 000

Условные обозначения:

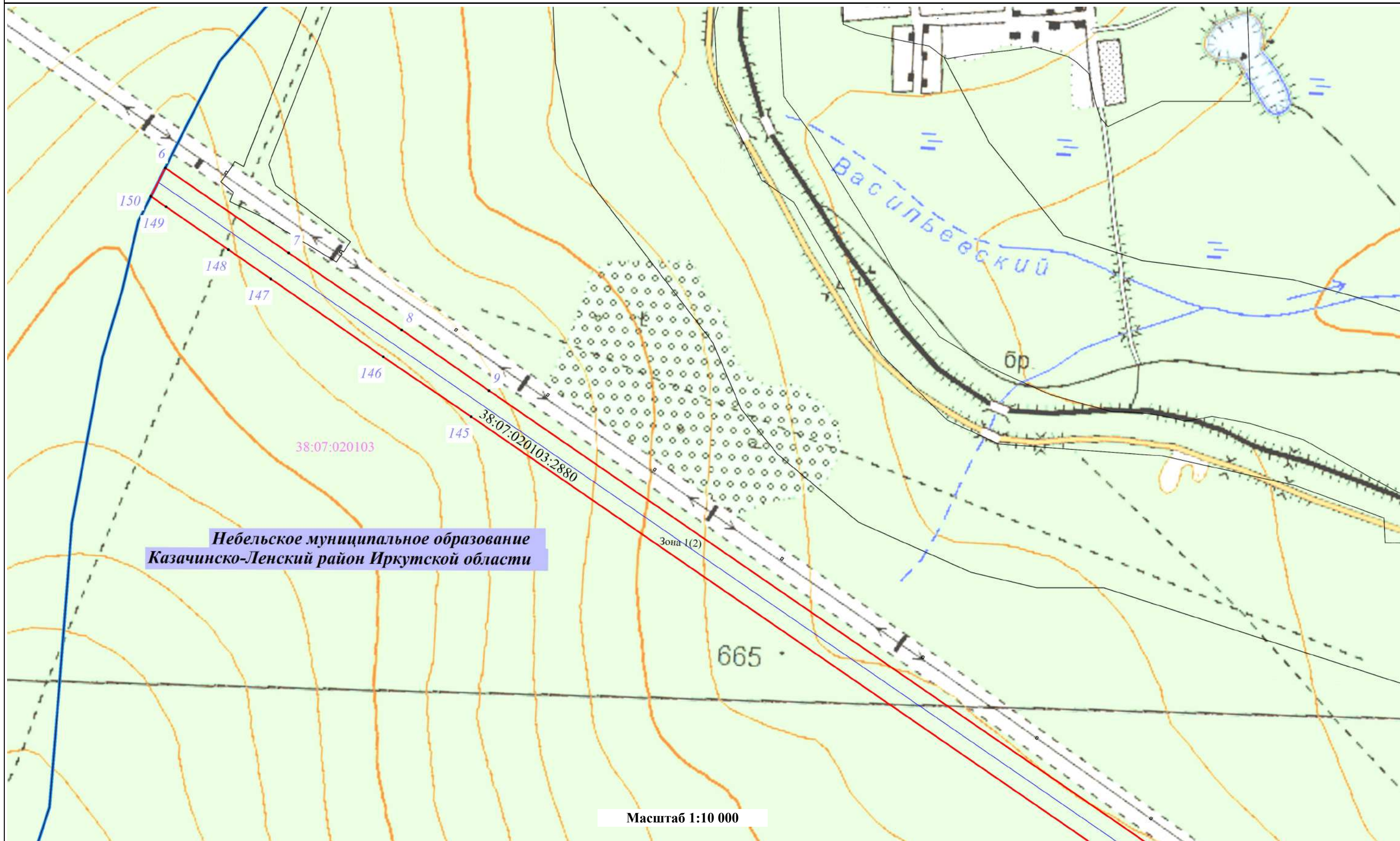
-  - Установленные границы административно-территориальных образований, сведения о которой содержатся в ЕГРН
-  - Проектные границы публичного сервитута и характерные точки
-  - Границы и номера кадастровых кварталов, сведения о которых содержатся в ЕГРН
-  - Проектное местоположение инженерного сооружения
-  - Границы и кадастровые номера земельных участков, сведения о которых содержатся в ЕГРН

Раздел 4
Схема расположения границ публичного сервитута
Лист 1








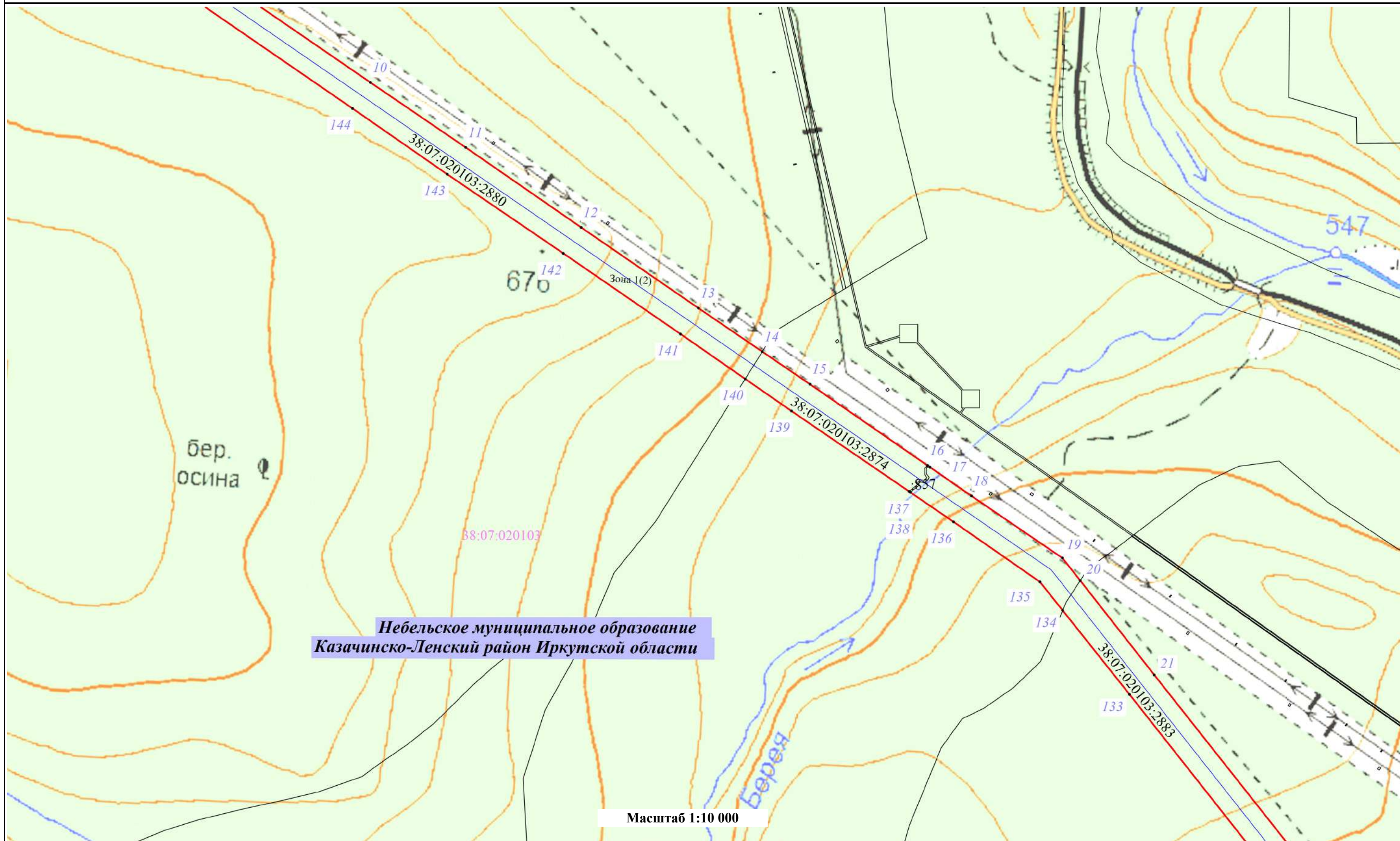
Условные обозначения:

- Установленные границы административно-территориальных образований, сведения о которой содержатся в ЕГРН
- Проектные границы публичного сервитута и характерные точки
- Границы и номера кадастровых кварталов, сведения о которых содержатся в ЕГРН
- Проектное местоположение инженерного сооружения
- Границы и кадастровые номера земельных участков, сведения о которых содержатся в ЕГРН








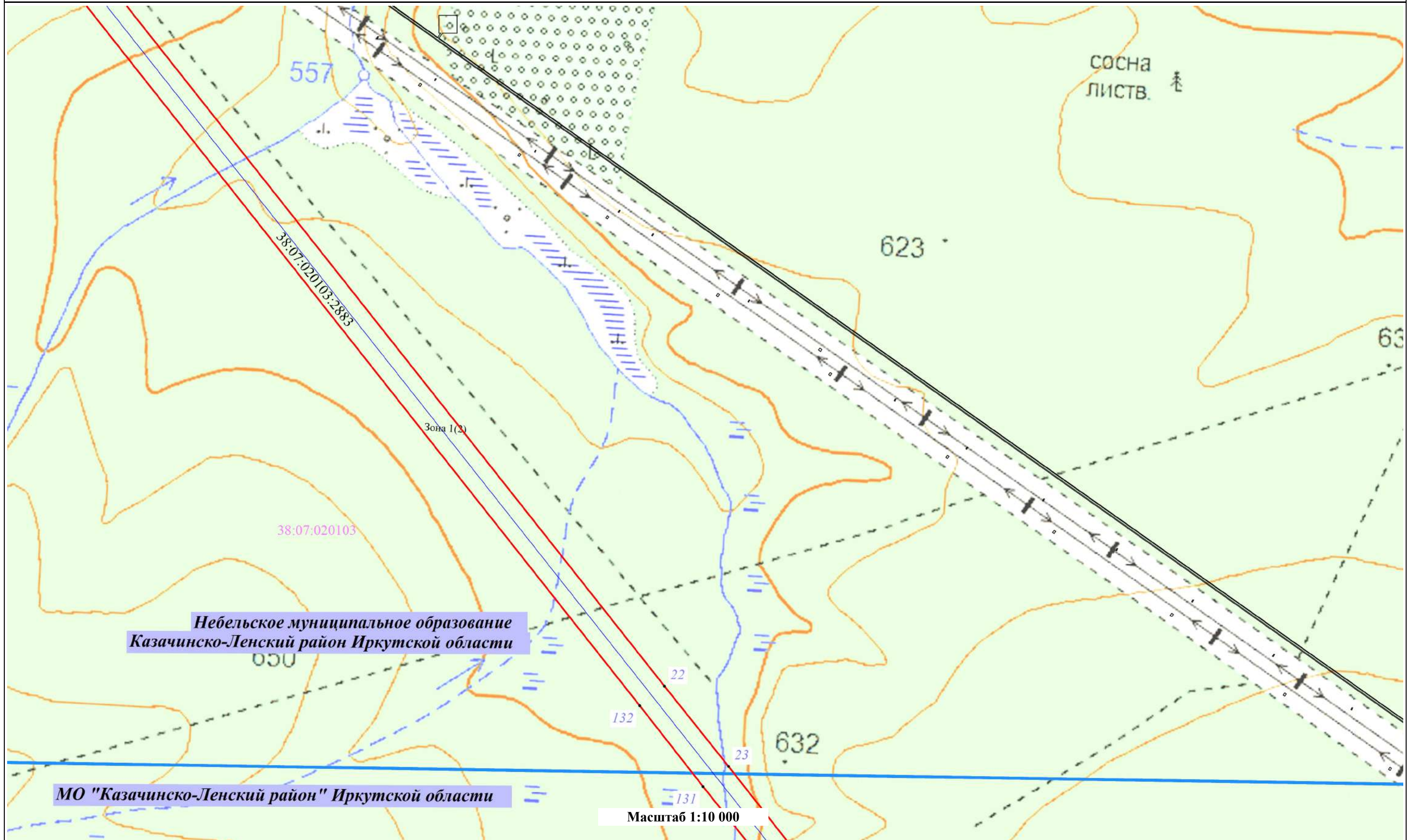
Условные обозначения:

-  - Установленные границы административно-территориальных образований, сведения о которой содержатся в ЕГРН
-  - Проектные границы публичного сервитута и характерные точки
-  38:18:000010 - Границы и номера кадастровых кварталов, сведения о которых содержатся в ЕГРН
-  - Проектное местоположение инженерного сооружения
-  2567 - Границы и кадастровые номера земельных участков, сведения о которых содержатся в ЕГРН



Условные обозначения:

- | | | |
|---|---|---|
|  - Установленные границы административно-территориальных образований, сведения о которой содержатся в ЕГРН |  38:18:000010 - Границы и номера кадастровых кварталов, сведения о которых содержатся в ЕГРН |  :2567 - Границы и кадастровые номера земельных участков, сведения о которых содержатся в ЕГРН |
|  - Проектные границы публичного сервитута и характерные точки |  - Проектное местоположение инженерного сооружения | |





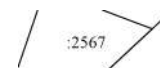


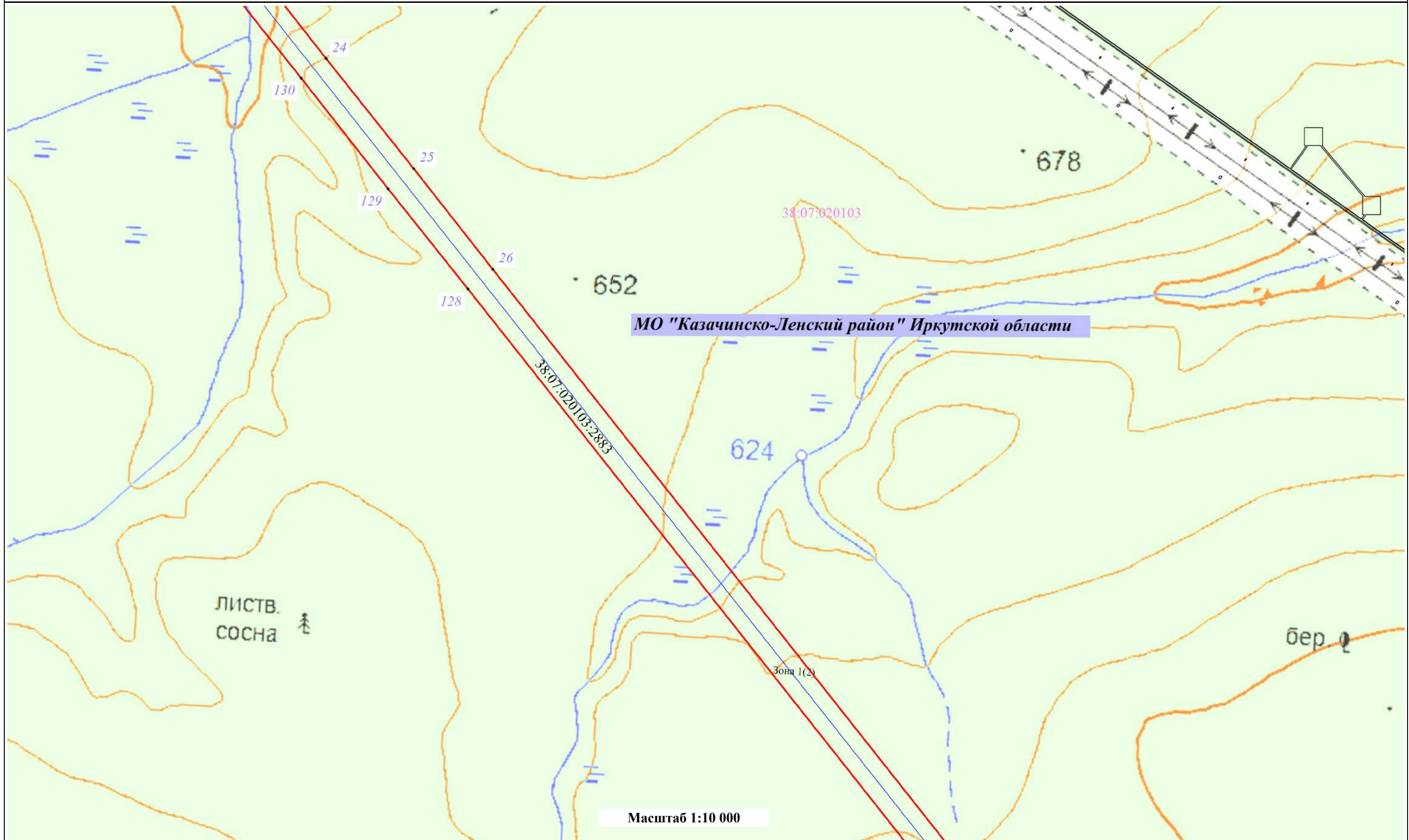
**Небельское муниципальное образование
Казачинско-Ленский район Иркутской области**

МО "Казачинско-Ленский район" Иркутской области






Масштаб 1:10 000

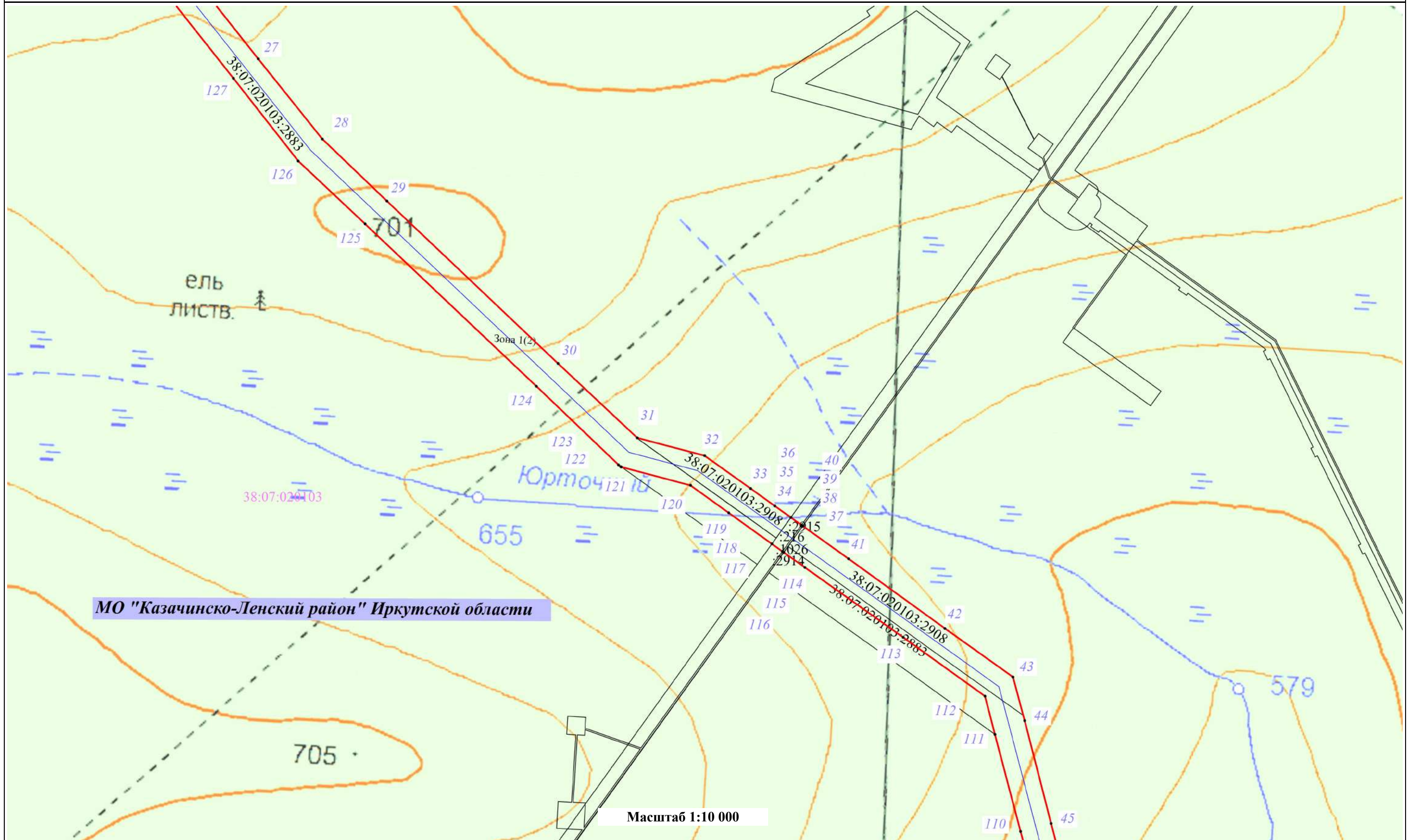
Условные обозначения:

-  - Установленные границы административно-территориальных образований, сведения о которой содержатся в ЕГРН
-  - Проектные границы публичного сервитута и характерные точки
-  38:18:000010 - Границы и номера кадастровых кварталов, сведения о которых содержатся в ЕГРН
-  - Проектное местоположение инженерного сооружения
-  2567 - Границы и кадастровые номера земельных участков, сведения о которых содержатся в ЕГРН








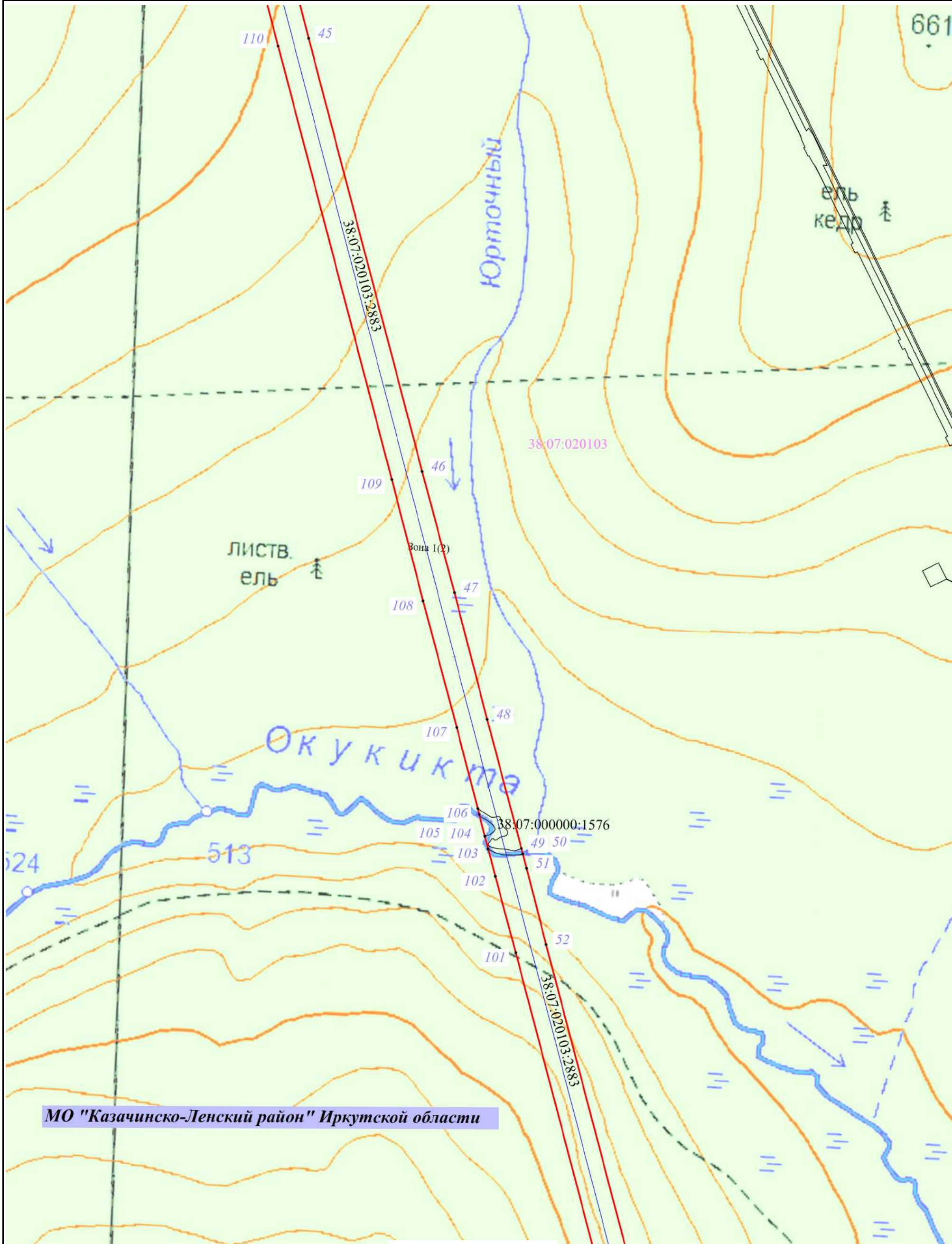
Условные обозначения:

-  - Установленные границы административно-территориальных образований, сведения о которой содержатся в ЕГРН
-  - Проектные границы публичногo сервитута и характерные точки
-  38:18:000010 - Границы и номера кадастровых кварталов, сведения о которых содержатся в ЕГРН
-  - Проектное местоположение инженерного сооружения
-  / 2567 - Границы и кадастровые номера земельных участков, сведения о которых содержатся в ЕГРН



Условные обозначения:

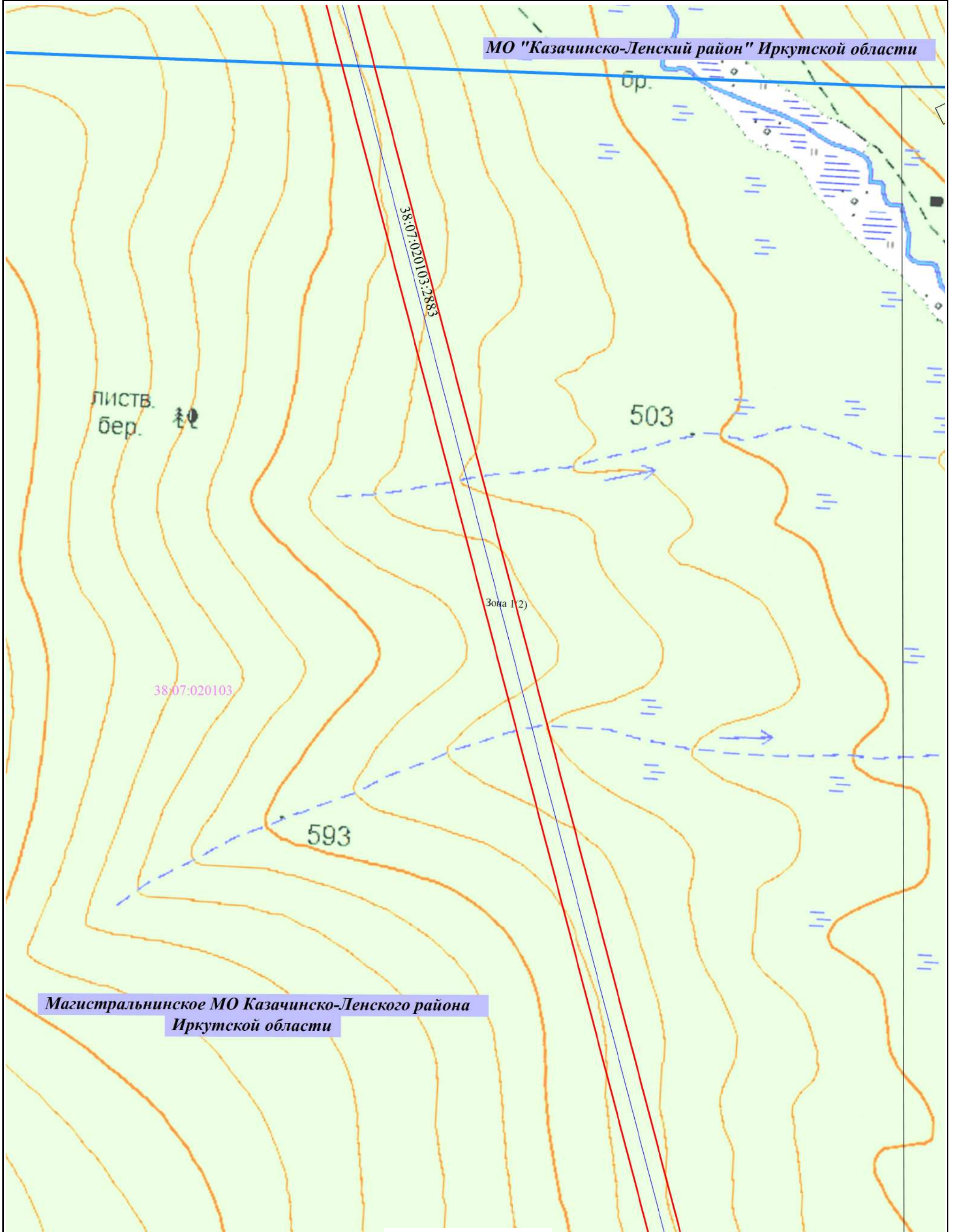
-  - Установленные границы административно-территориальных образований, сведения о которой содержатся в ЕГРН
-  - Проектные границы публичного сервитута и характерные точки
-  38:18:000010 - Границы и номера кадастровых кварталов, сведения о которых содержатся в ЕГРН
-  - Проектное местоположение инженерного сооружения
-  2567 - Границы и кадастровые номера земельных участков, сведения о которых содержатся в ЕГРН



Масштаб 1:10 000

Условные обозначения:

- Установленные границы административно-территориальных образований, сведения о которой содержатся в ЕГРН
- Границы и кадастровые номера земельных участков, сведения о которых содержатся в ЕГРН
- Проектные границы публичного сервитута и характерные точки
- Границы и номера кадастровых кварталов, сведения о которых содержатся в ЕГРН
- Проектное местоположение инженерного сооружения

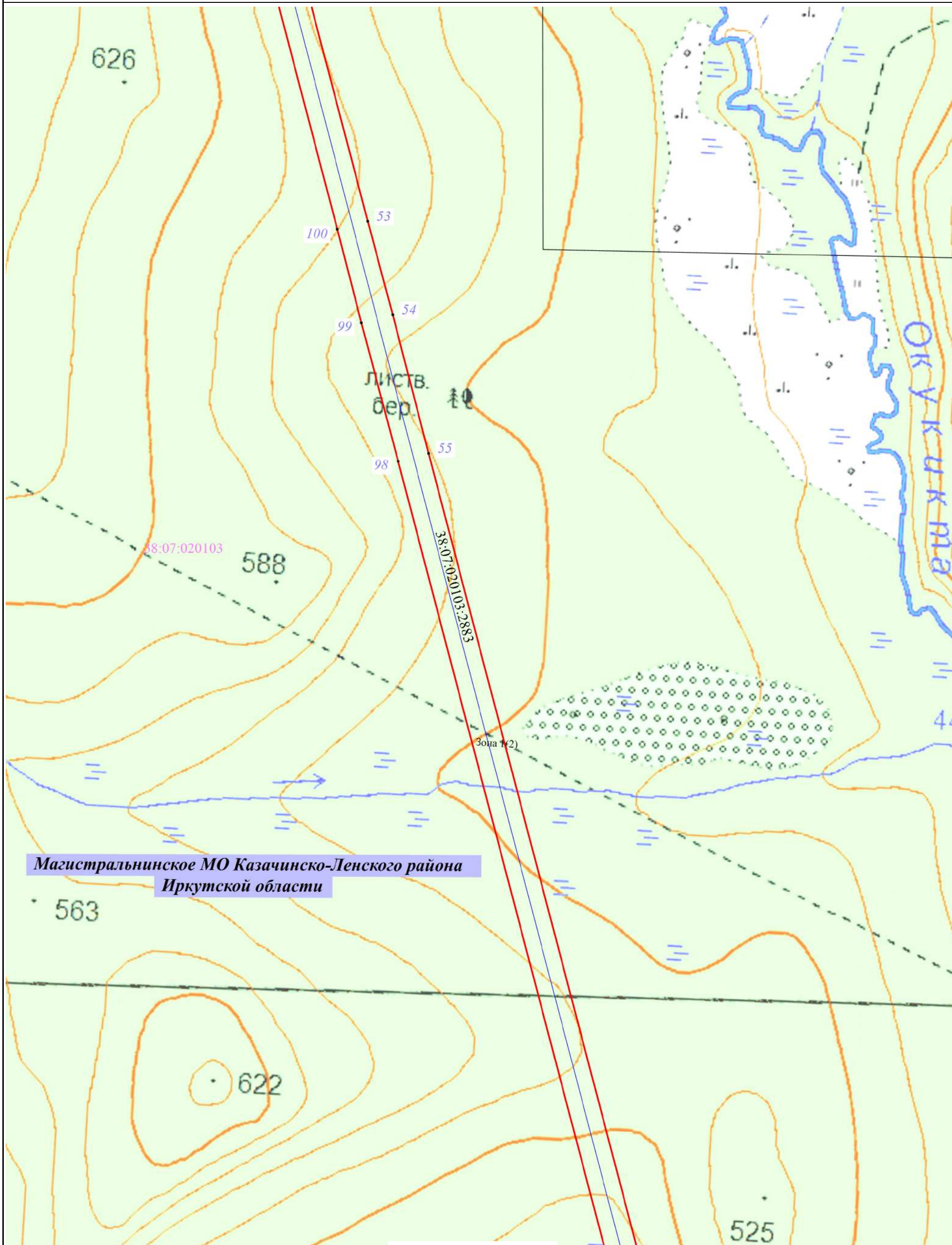


**Магистральнinskое МО Казачинско-Ленского района
Иркутской области**

Масштаб 1:10 000

Условные обозначения:

- Установленные границы административно-территориальных образований, сведения о которой содержатся в ЕГРН
- Границы и кадастровые номера земельных участков, сведения о которых содержатся в ЕГРН
- Проектное местоположение инженерного сооружения
- Границы и номера кадастровых кварталов, сведения о которых содержатся в ЕГРН
- Проектные границы публичного сервитута и характерные точки

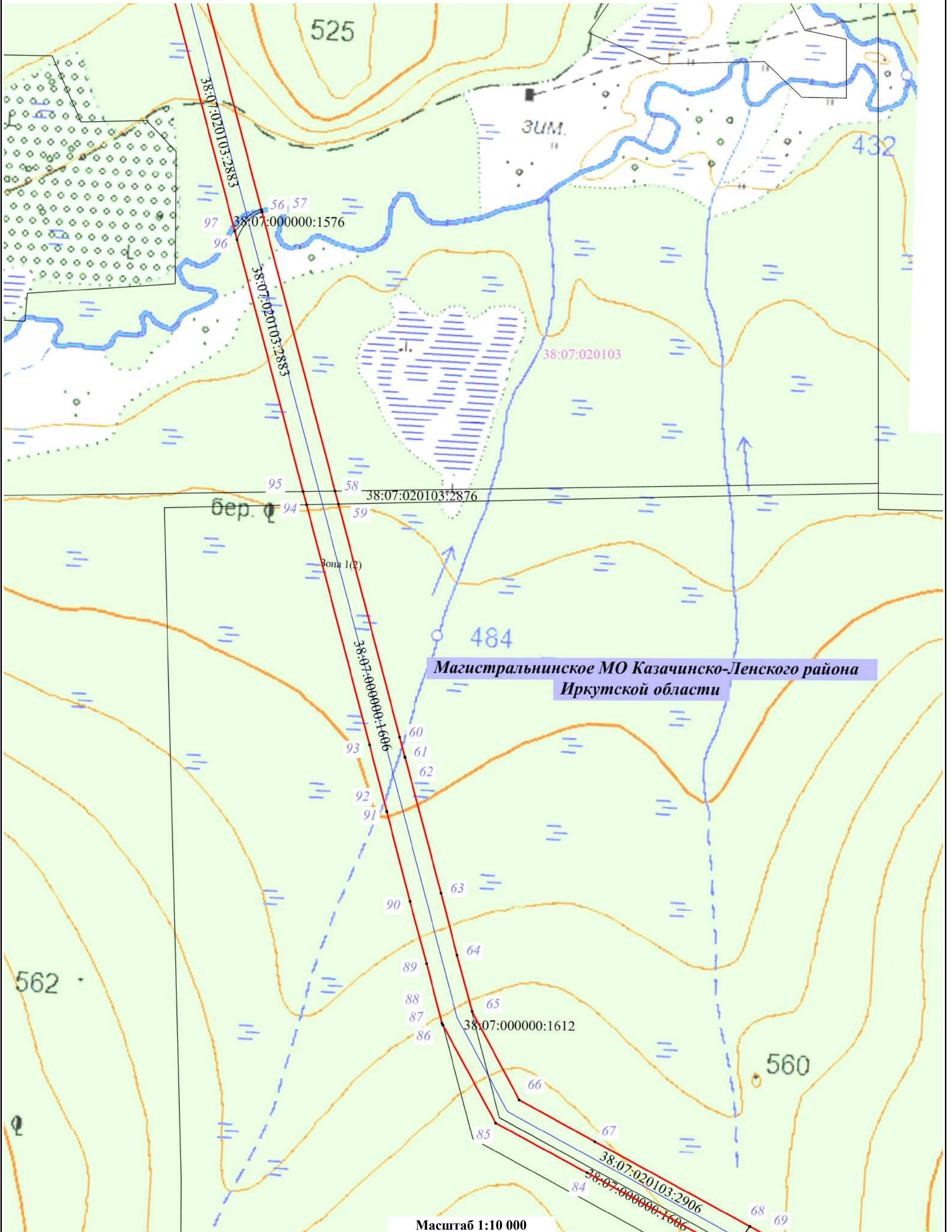


Магистральнинское МО Казачинско-Ленского района
Иркутской области

Масштаб 1:10 000

Условные обозначения:

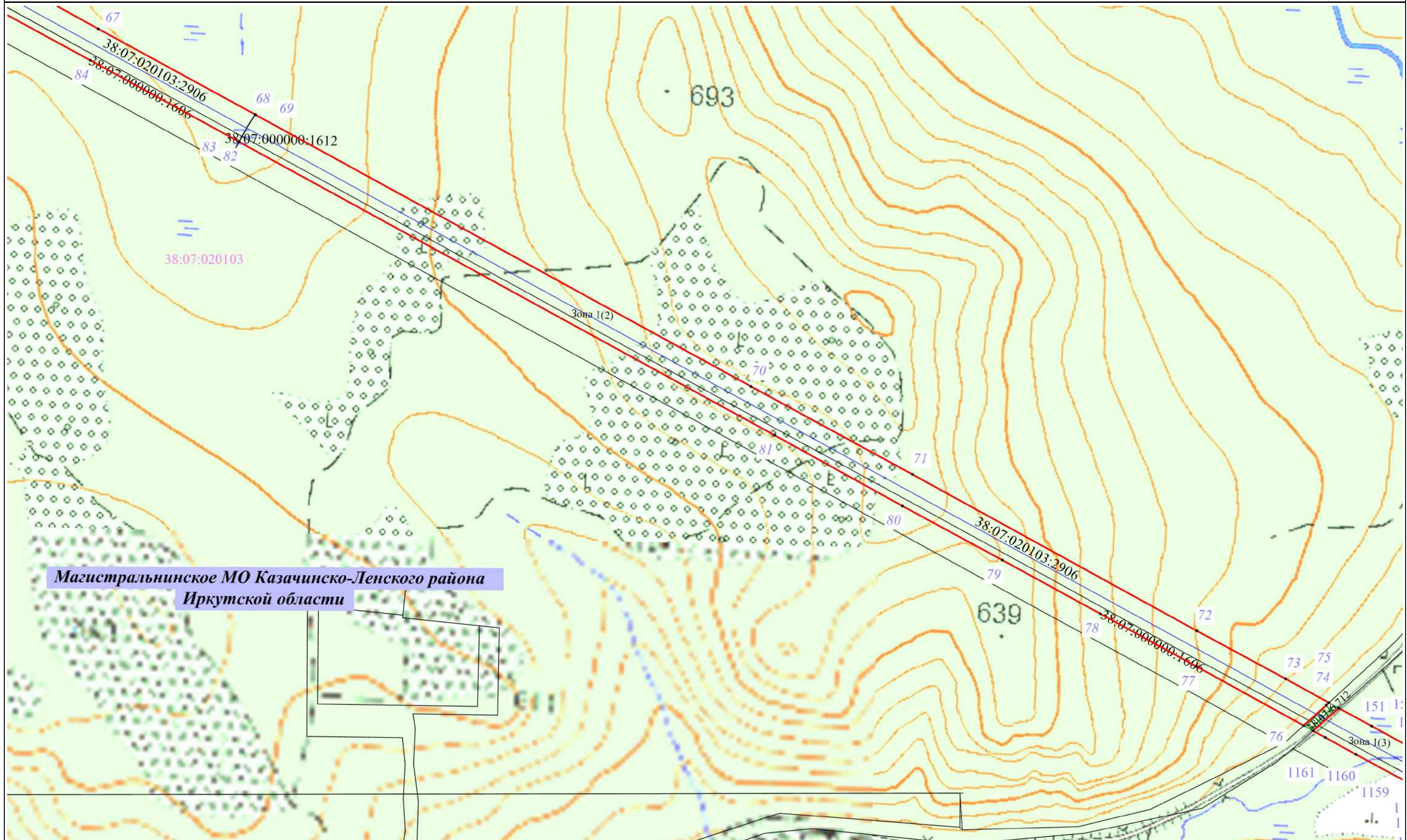
- Установленные границы административно-территориальных образований, сведения о которой содержатся в ЕГРН
- Границы и кадастровые номера земельных участков, сведения о которых содержатся в ЕГРН
- Проектное местоположение инженерного сооружения
- Границы и номера кадастровых кварталов, сведения о которых содержатся в ЕГРН
- Проектные границы публичного сервитута и характерные точки



Масштаб 1:10 000

Условные обозначения:

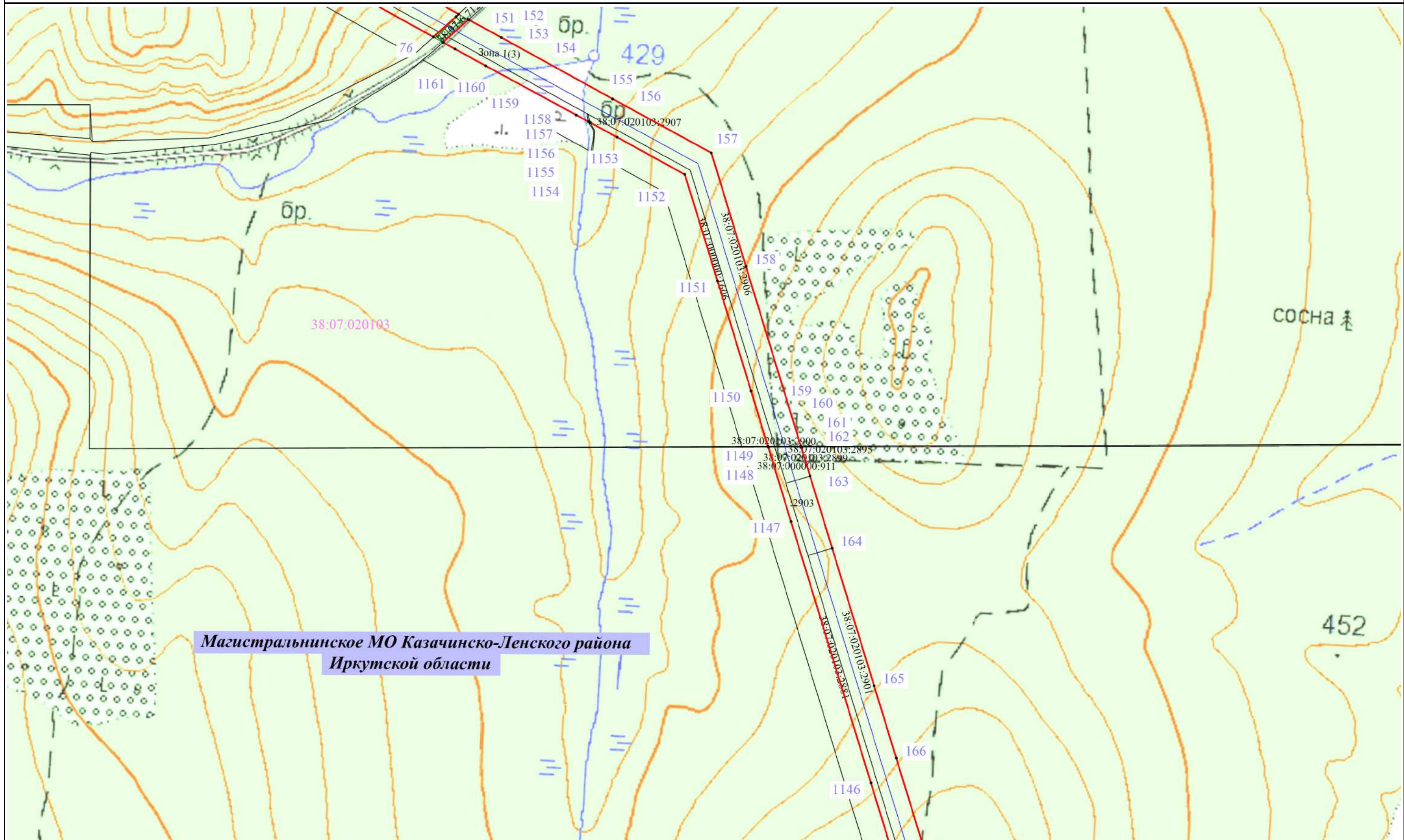
- Установленные границы административно-территориальных образований, сведения о которой содержатся в ЕГРН
- Границы и кадастровые номера земельных участков, сведения о которых содержатся в ЕГРН
- Проектное местоположение инженерного сооружения
- Границы и номера кадастровых кварталов, сведения о которых содержатся в ЕГРН
- Проектные границы публичного сервитута и характерные точки



Масштаб 1:10 000

Условные обозначения:







- Установленные границы административно-территориальных образований, сведения о которой содержатся в ЕГРН
- Проектные границы публичного сервитута и характерные точки
- Границы и номера кадастровых кварталов, сведения о которых содержатся в ЕГРН
- Проектное местоположение инженерного сооружения
- Границы и кадастровые номера земельных участков, сведения о которых содержатся в ЕГРН

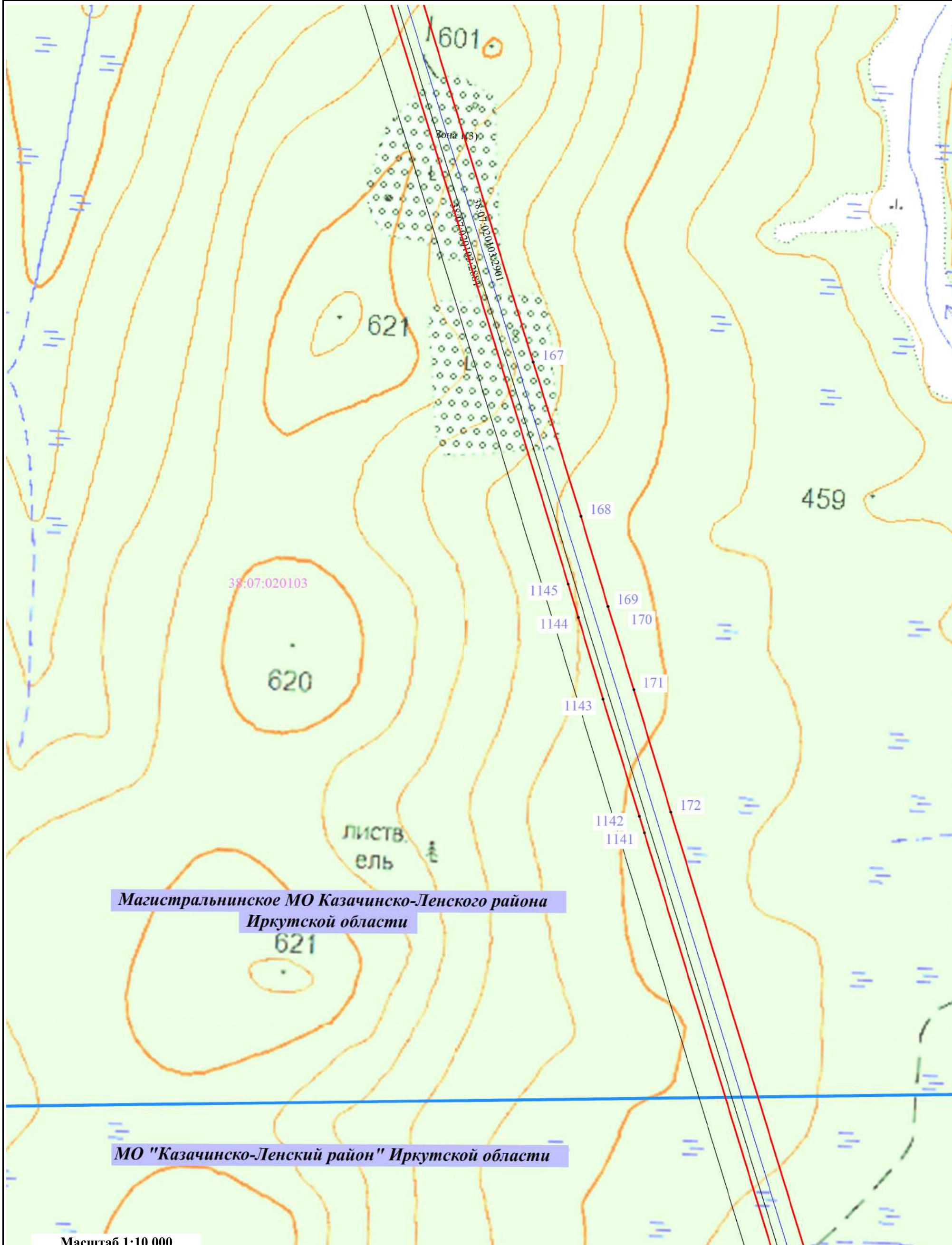


**Магистральное МО Казачинско-Ленского района
Иркутской области**

Масштаб 1:10 000

Условные обозначения:

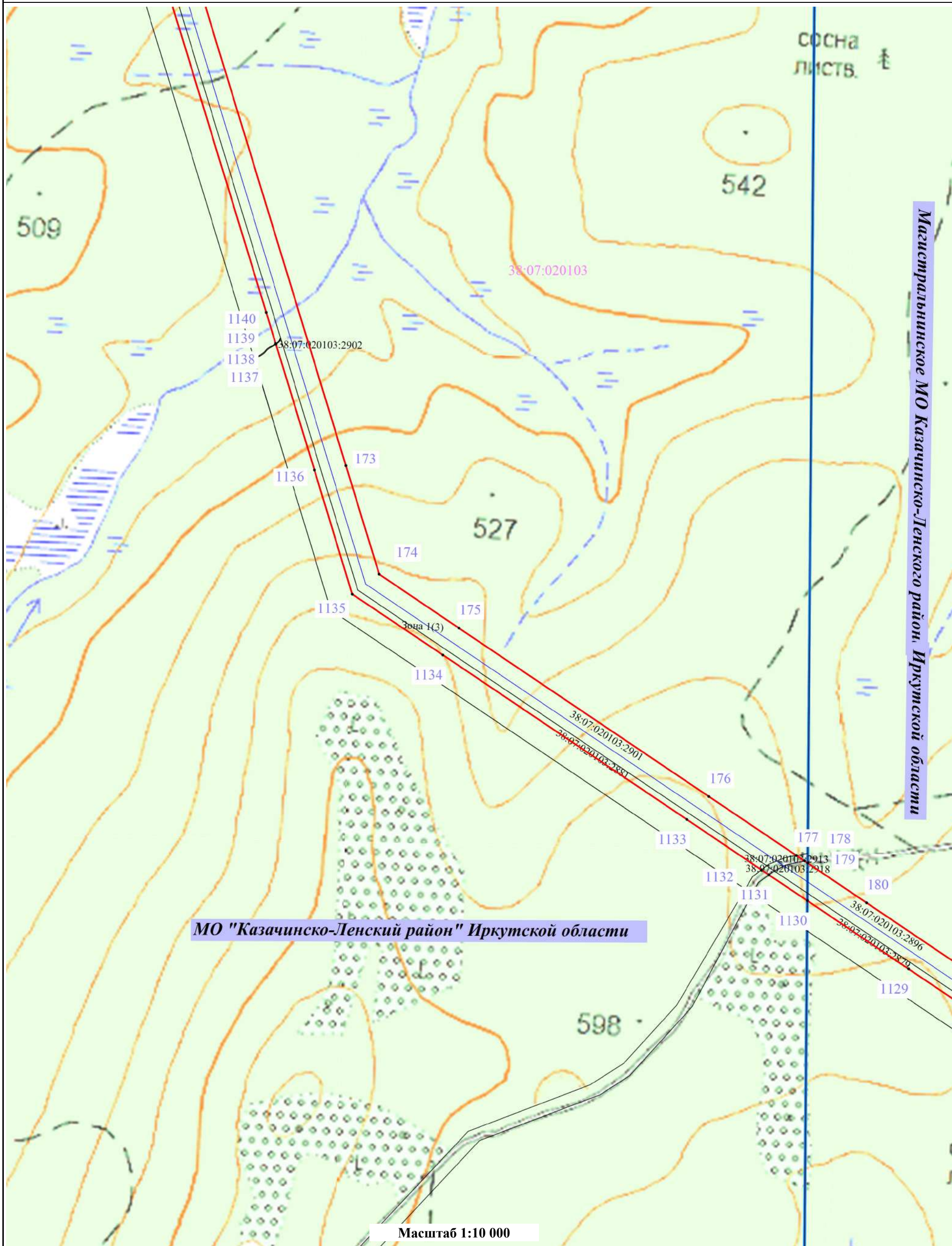
-  - Установленные границы административно-территориальных образований, сведения о которой содержатся в ЕГРН
-  - Проектные границы публичного сервитута и характерные точки
-  38:18:000010 - Границы и номера кадастровых кварталов, сведения о которых содержатся в ЕГРН
-  - Проектное местоположение инженерного сооружения
-  2567 - Границы и кадастровые номера земельных участков, сведения о которых содержатся в ЕГРН
-  - Публичный сервитут с реестровым номером 38:07-6.712





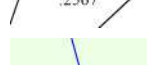


Масштаб 1:10 000

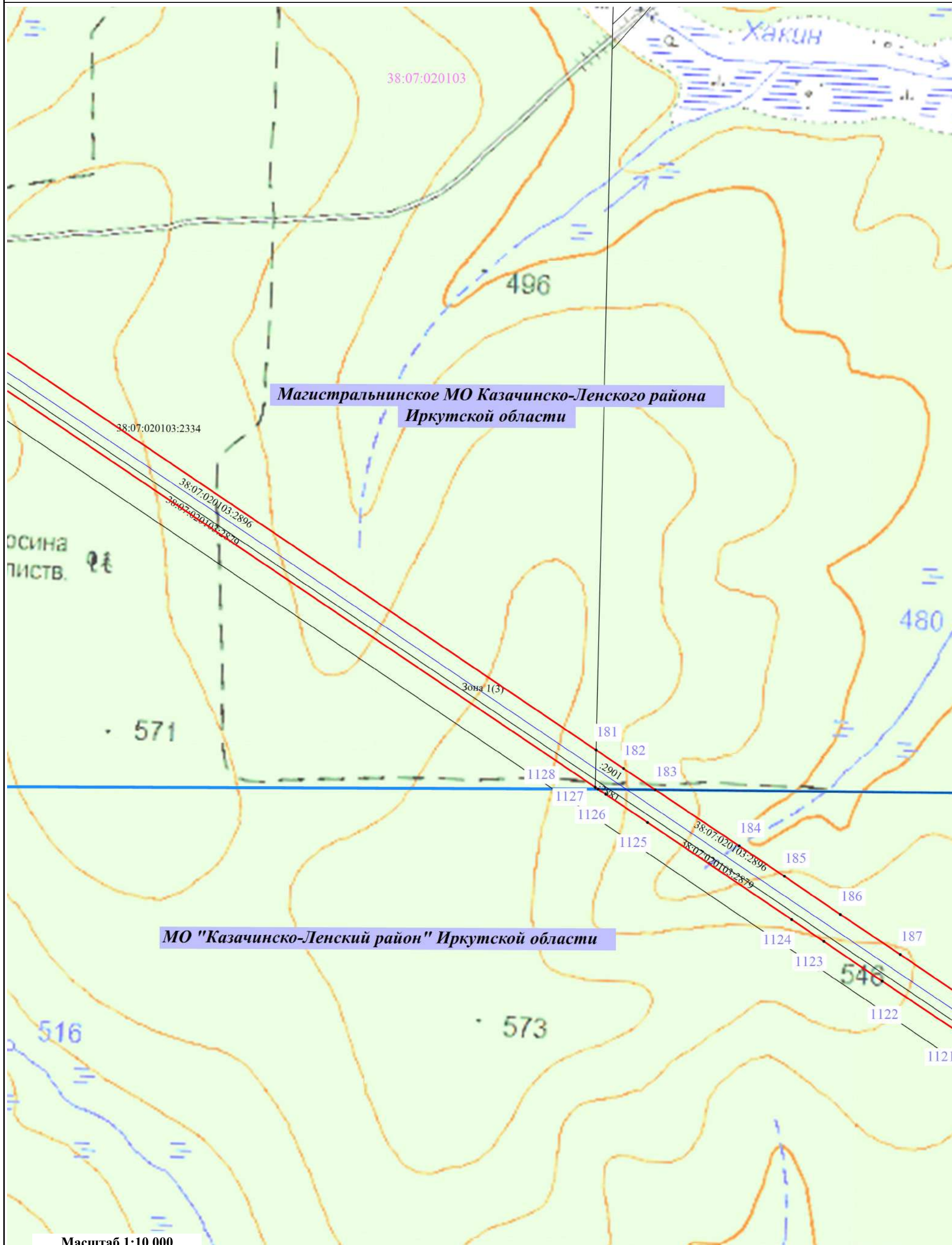
Условные обозначения:

- Установленные границы административно-территориальных образований, сведения о которой содержатся в ЕГРН
- Границы и кадастровые номера земельных участков, сведения о которых содержатся в ЕГРН
- Проектное местоположение инженерного сооружения
- Границы и номера кадастровых кварталов, сведения о которых содержатся в ЕГРН
- Проектные границы публичного сервитута и характерные точки






Условные обозначения:



-  - Установленные границы административно-территориальных образований, сведения о которой содержатся в ЕГРН
-  - Границы и кадастровые номера земельных участков, сведения о которых содержатся в ЕГРН
-  - Проектное местоположение инженерного сооружения
-  - Границы и номера кадастровых кварталов, сведения о которых содержатся в ЕГРН
-  - Проектные границы публичного сервитута и характерные точки

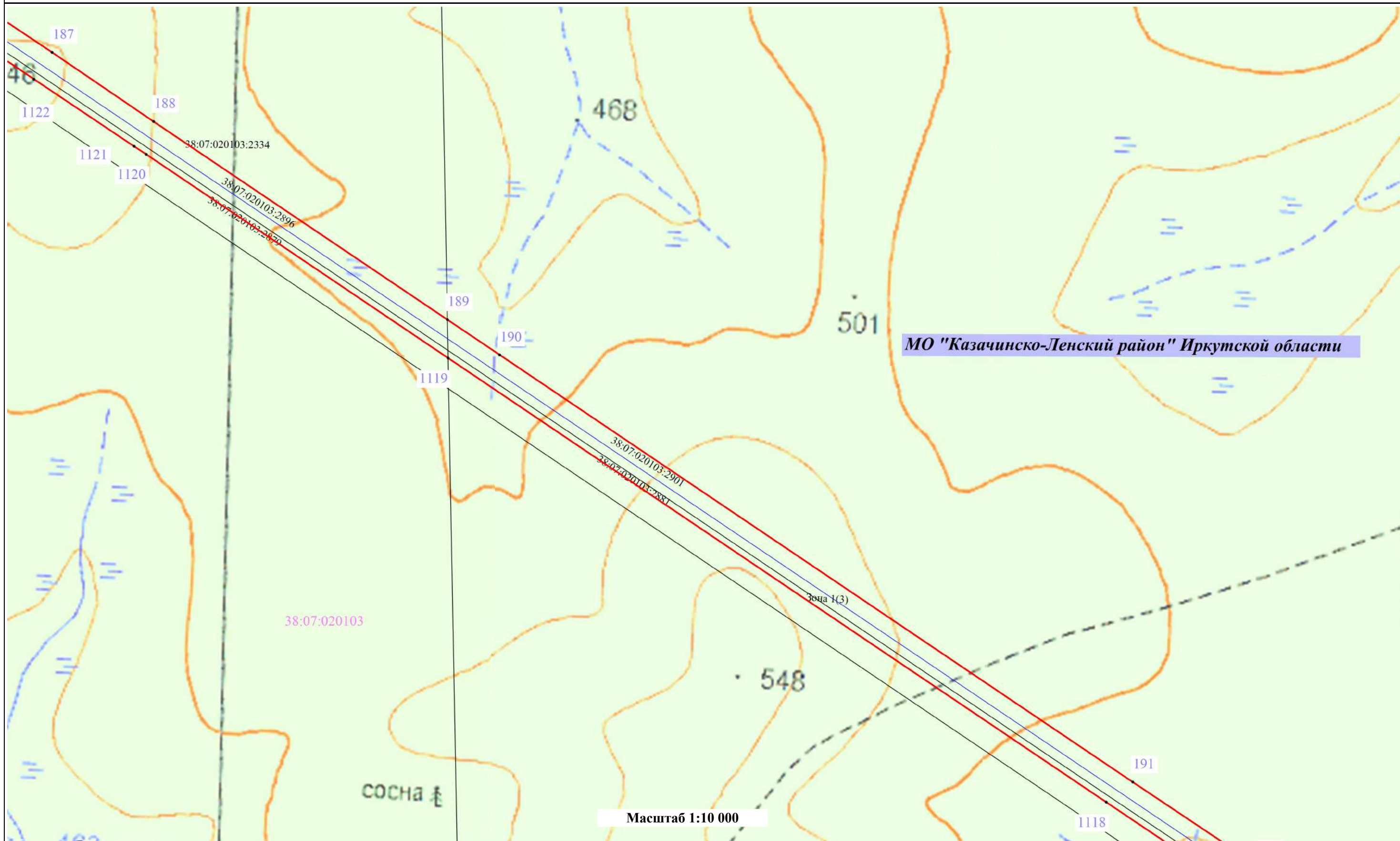


Масштаб 1:10 000

Условные обозначения:






-  - Установленные границы административно-территориальных образований, сведения о которой содержатся в ЕГРН
-  - Границы и кадастровые номера земельных участков, сведения о которых содержатся в ЕГРН
-  - Проектное местоположение инженерного сооружения

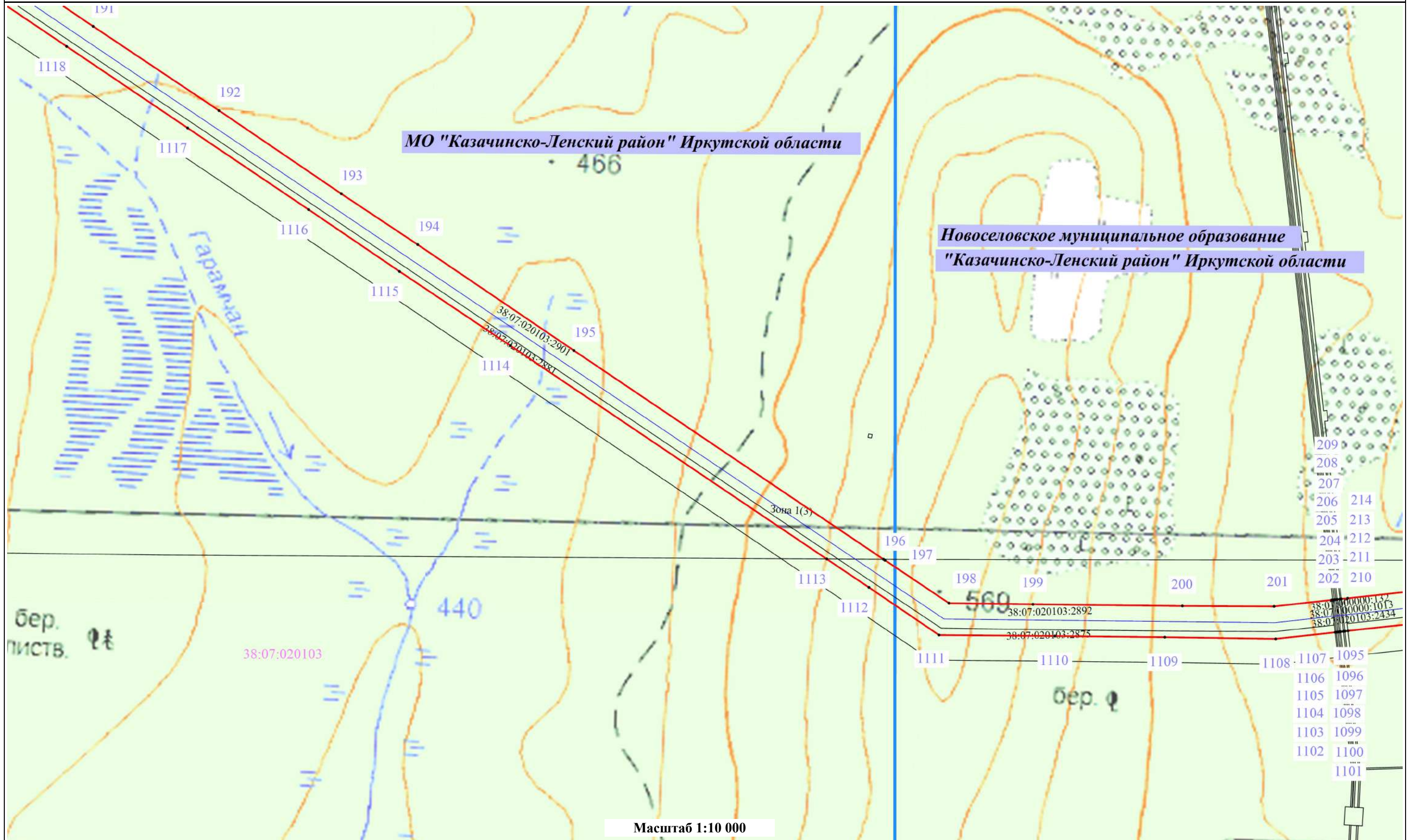
-  - Границы и номера кадастровых кварталов, сведения о которых содержатся в ЕГРН
-  - Проектные границы публичного сервитута и характерные точки



МО "Казачинско-Ленский район" Иркутской области

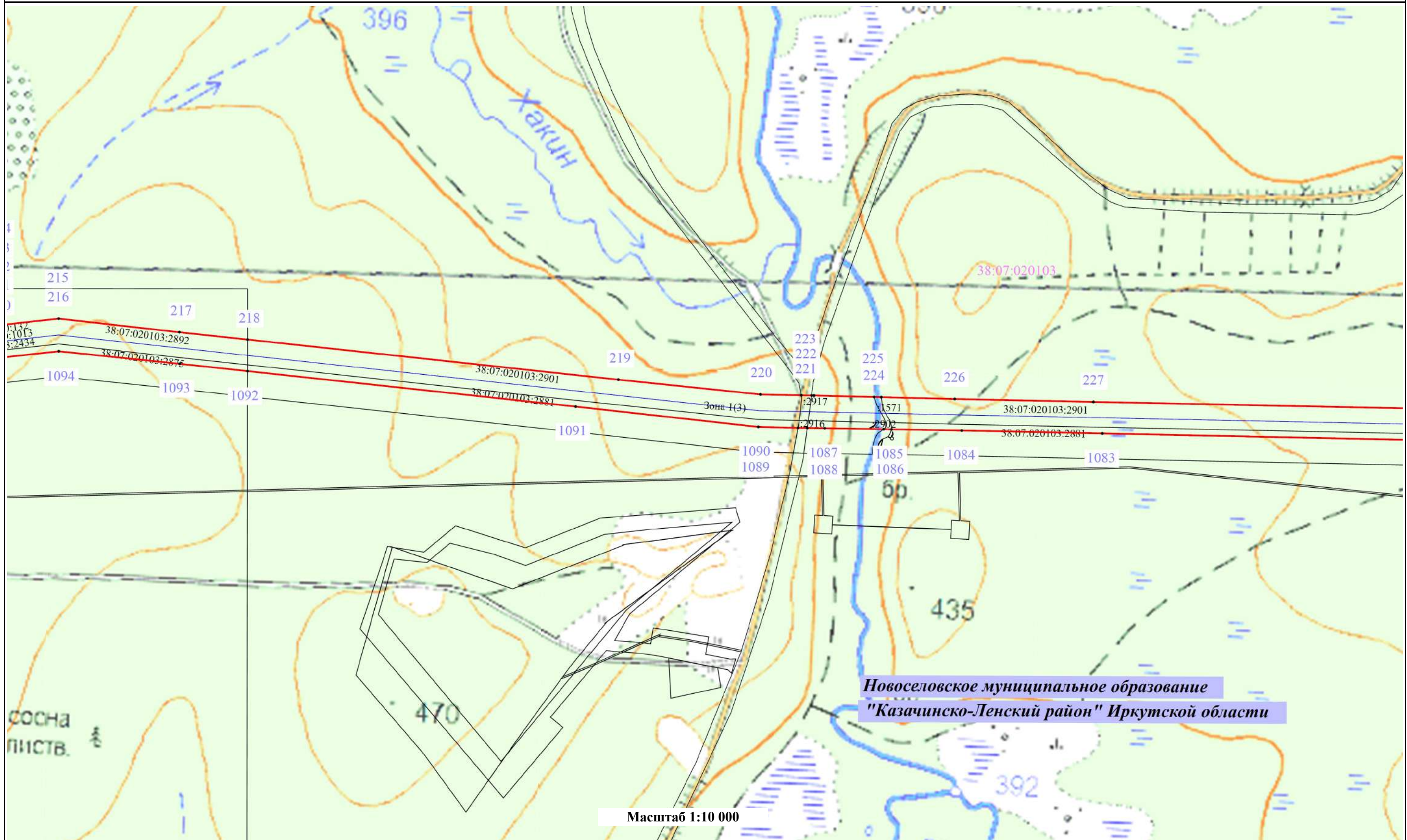
Условные обозначения:

-  - Установленные границы административно-территориальных образований, сведения о которой содержатся в ЕГРН
-  - Проектные границы публичного сервитута и характерные точки
-  38:18:000010 - Границы и номера кадастровых кварталов, сведения о которых содержатся в ЕГРН
-  - Проектное местоположение инженерного сооружения
-  / 2567 - Границы и кадастровые номера земельных участков, сведения о которых содержатся в ЕГРН



Условные обозначения:






- Установленные границы административно-территориальных образований, сведения о которой содержатся в ЕГРН
- Проектные границы публичного сервитута и характерные точки
- Границы и номера кадастровых кварталов, сведения о которых содержатся в ЕГРН
- Проектное местоположение инженерного сооружения
- Границы и кадастровые номера земельных участков, сведения о которых содержатся в ЕГРН



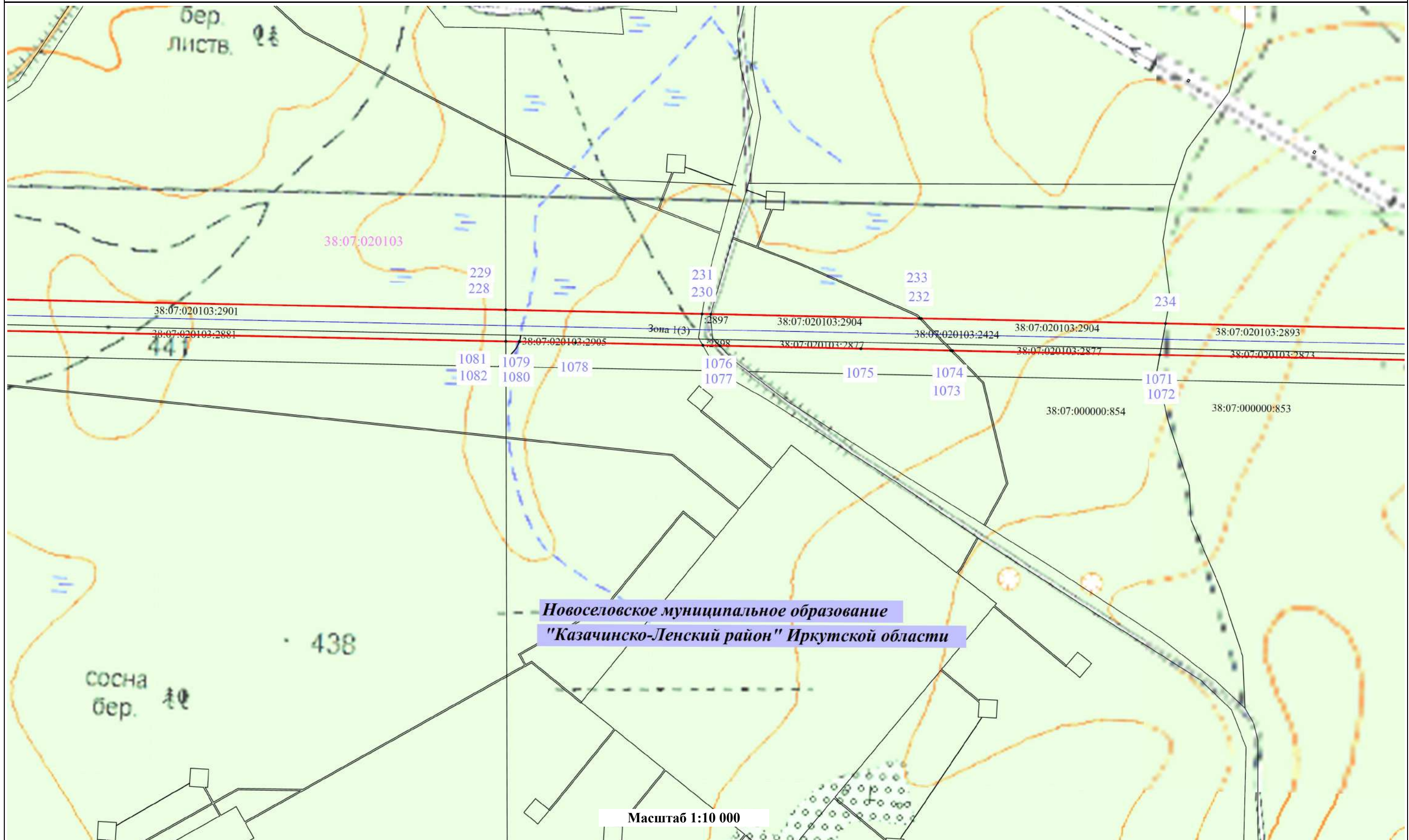
Новоселовское муниципальное образование
 "Казачинско-Ленский район" Иркутской области

Масштаб 1:10 000

Условные обозначения:

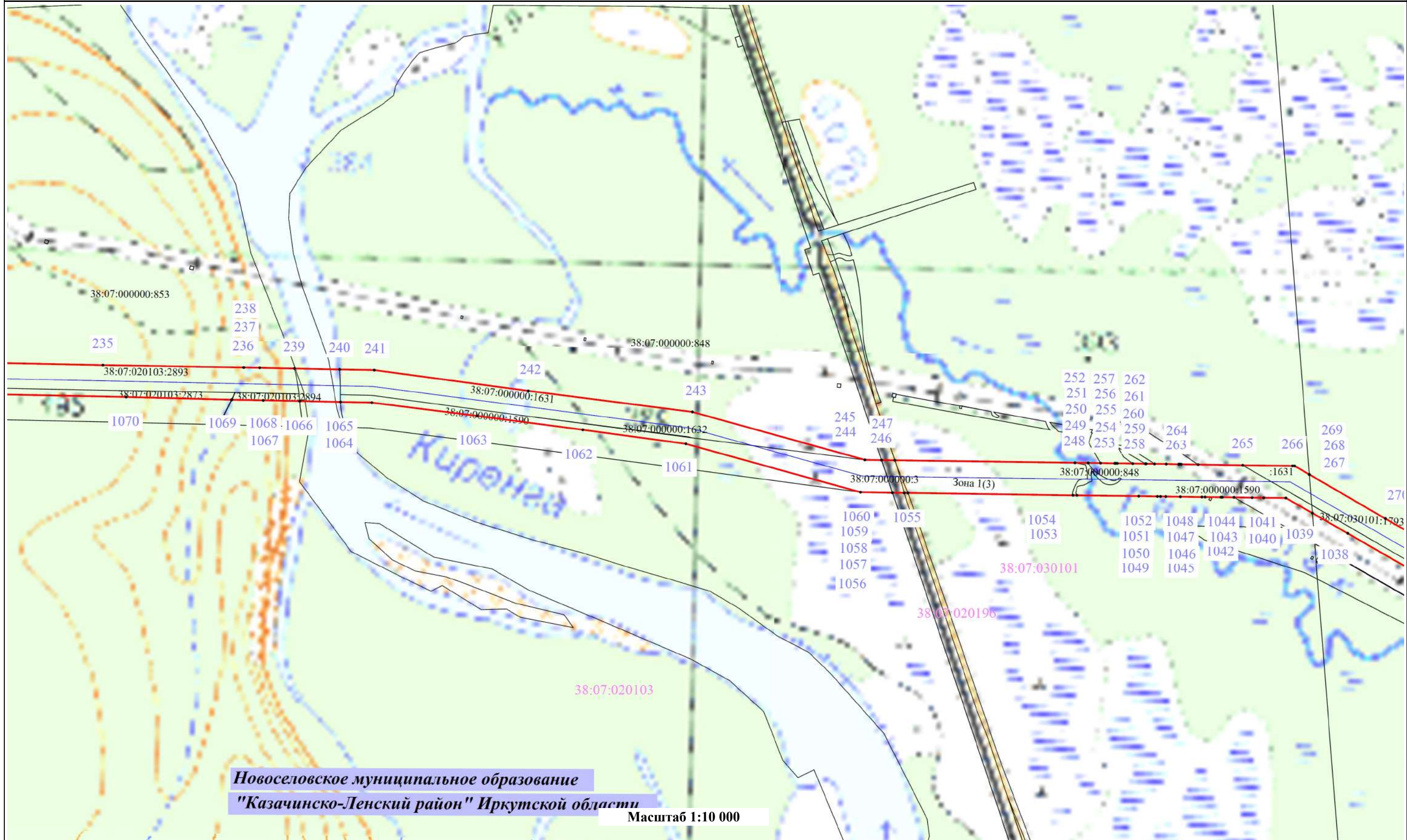
-  - Установленные границы административно-территориальных образований, сведения о которой содержатся в ЕГРН
-  - Проектные границы публичного сервитута и характерные точки
-  38:18:000010 - Границы и номера кадастровых кварталов, сведения о которых содержатся в ЕГРН
-  - Проектное местоположение инженерного сооружения
-  / 2567 - Границы и кадастровые номера земельных участков, сведения о которых содержатся в ЕГРН

Раздел 4
Схема расположения границ публичного сервитута
Лист 19

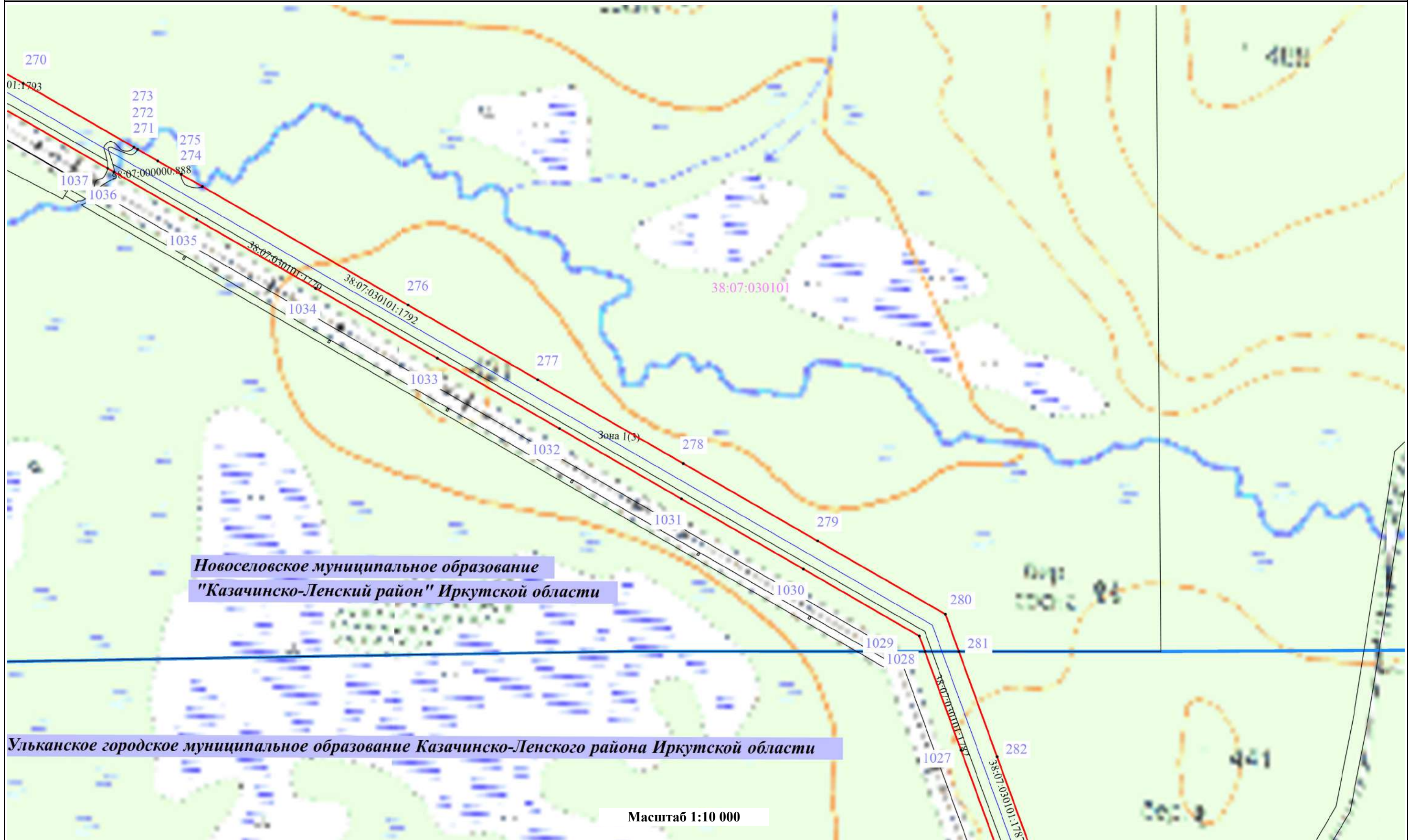


Условные обозначения:

- Установленные границы административно-территориальных образований, сведения о которой содержатся в ЕГРН
- Проектные границы публичного сервитута и характерные точки
- Границы и номера кадастровых кварталов, сведения о которых содержатся в ЕГРН
- Проектное местоположение инженерного сооружения
- Границы и кадастровые номера земельных участков, сведения о которых содержатся в ЕГРН

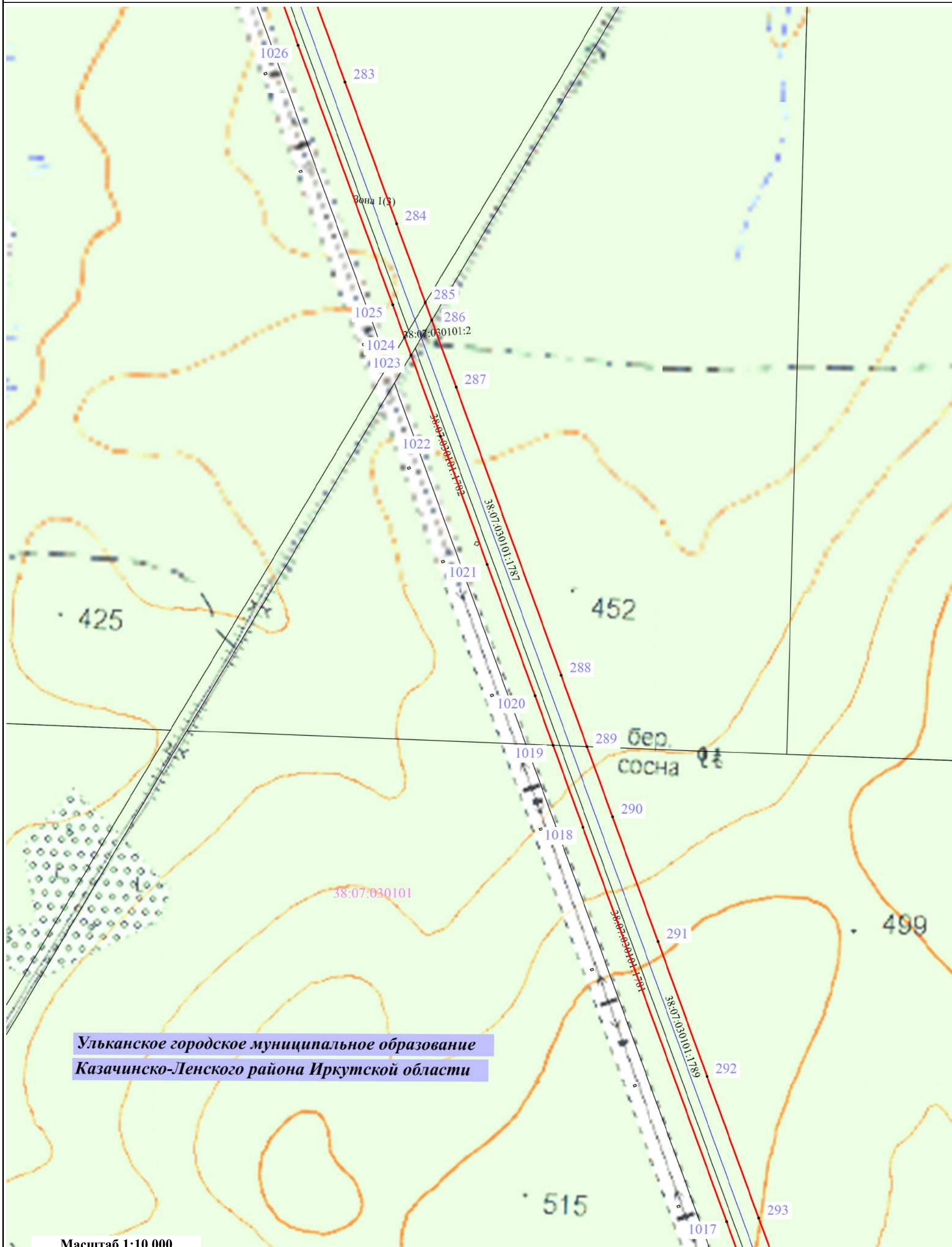


- Условные обозначения:**
- Установленные границы административно-территориальных образований, сведения о которой содержатся в ЕГРН
 - Проектные границы публичного сервитута и характерные точки
 - Границы и номера кадастровых кварталов, сведения о которых содержатся в ЕГРН
 - Проектное местоположение инженерного сооружения
 - Границы и кадастровые номера земельных участков, сведения о которых содержатся в ЕГРН



Условные обозначения:

- Установленные границы административно-территориальных образований, сведения о которой содержатся в ЕГРН
- Проектные границы публичного сервитута и характерные точки
- 38:18:000010 - Границы и номера кадастровых кварталов, сведения о которых содержатся в ЕГРН
- Проектное местоположение инженерного сооружения
- Границы и кадастровые номера земельных участков, сведения о которых содержатся в ЕГРН

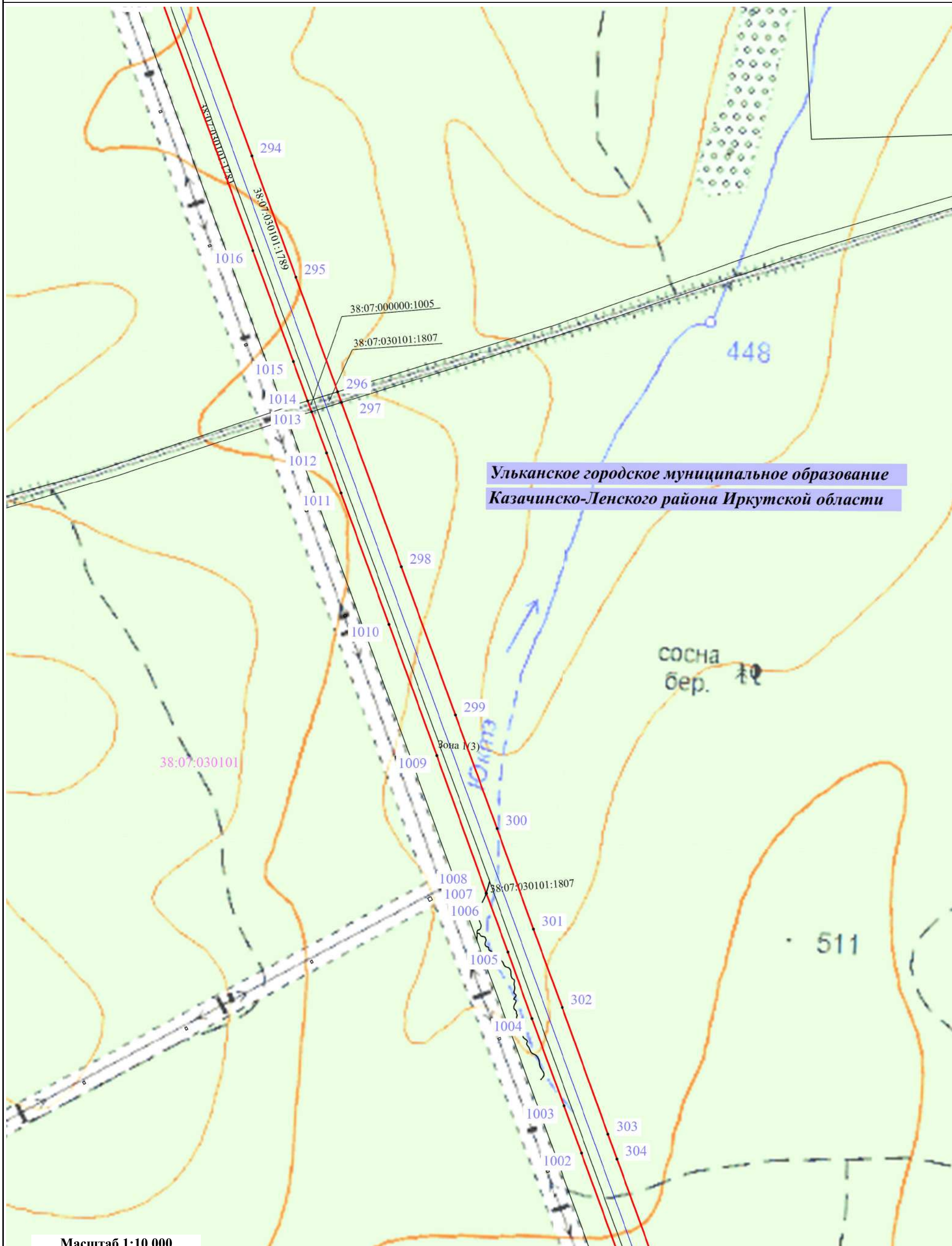


**Ульканское городское муниципальное образование
Казачинско-Ленского района Иркутской области**

Масштаб 1:10 000

Условные обозначения:

-  - Установленные границы административно-территориальных образований, сведения о которой содержатся в ЕГРН
-  - Границы и кадастровые номера земельных участков, сведения о которых содержатся в ЕГРН
-  - Проектное местоположение инженерного сооружения
-  - Границы и номера кадастровых кварталов, сведения о которых содержатся в ЕГРН
-  - Проектные границы публичного сервитута и характерные точки

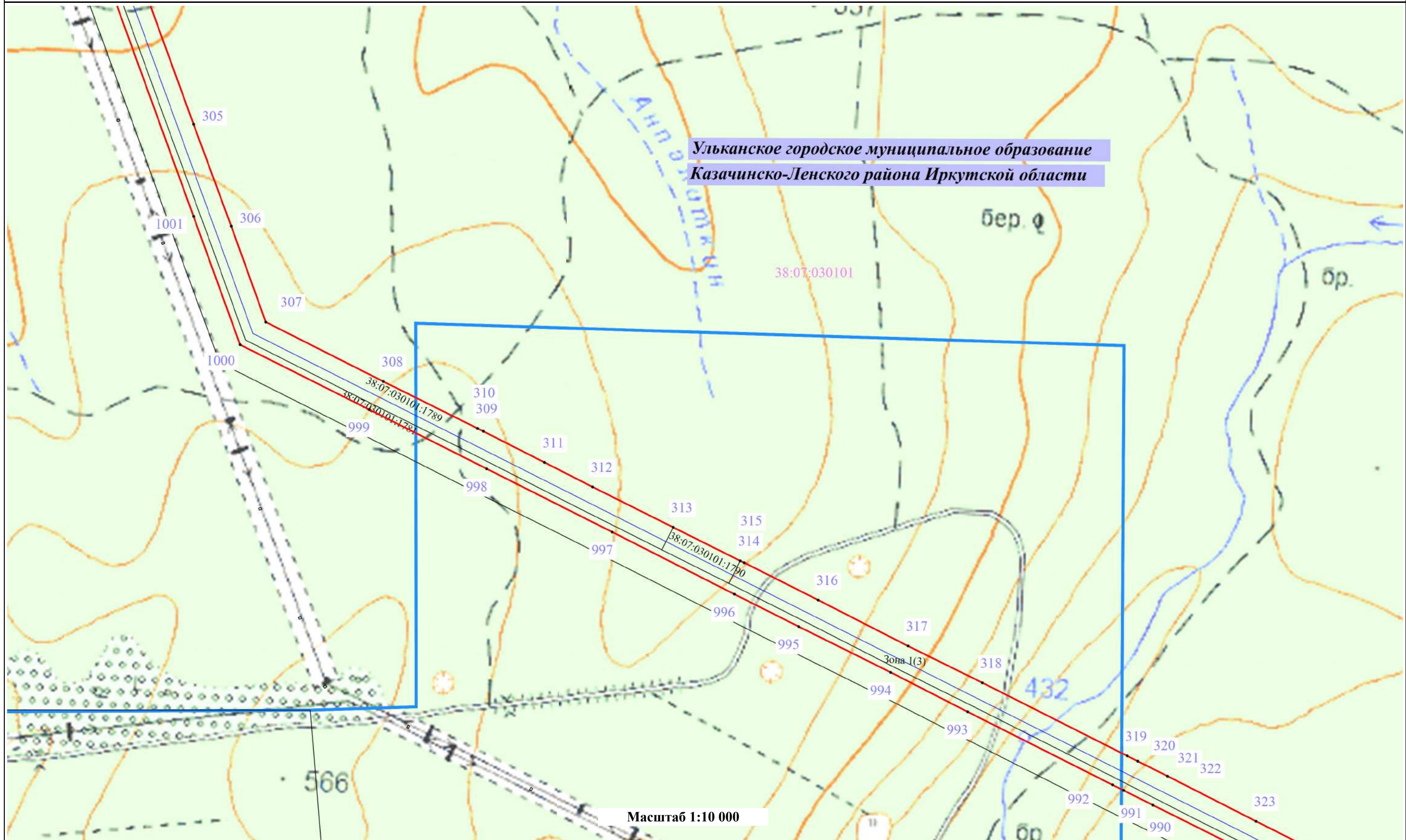


Ульканское городское муниципальное образование
Казачинско-Ленского района Иркутской области

Масштаб 1:10 000

Условные обозначения:

- Установленные границы административно-территориальных образований, сведения о которой содержатся в ЕГРН
- Границы и кадастровые номера земельных участков, сведения о которых содержатся в ЕГРН
- Проектное местоположение инженерного сооружения
- Границы и номера кадастровых кварталов, сведения о которых содержатся в ЕГРН
- Проектные границы публичного сервитута и характерные точки

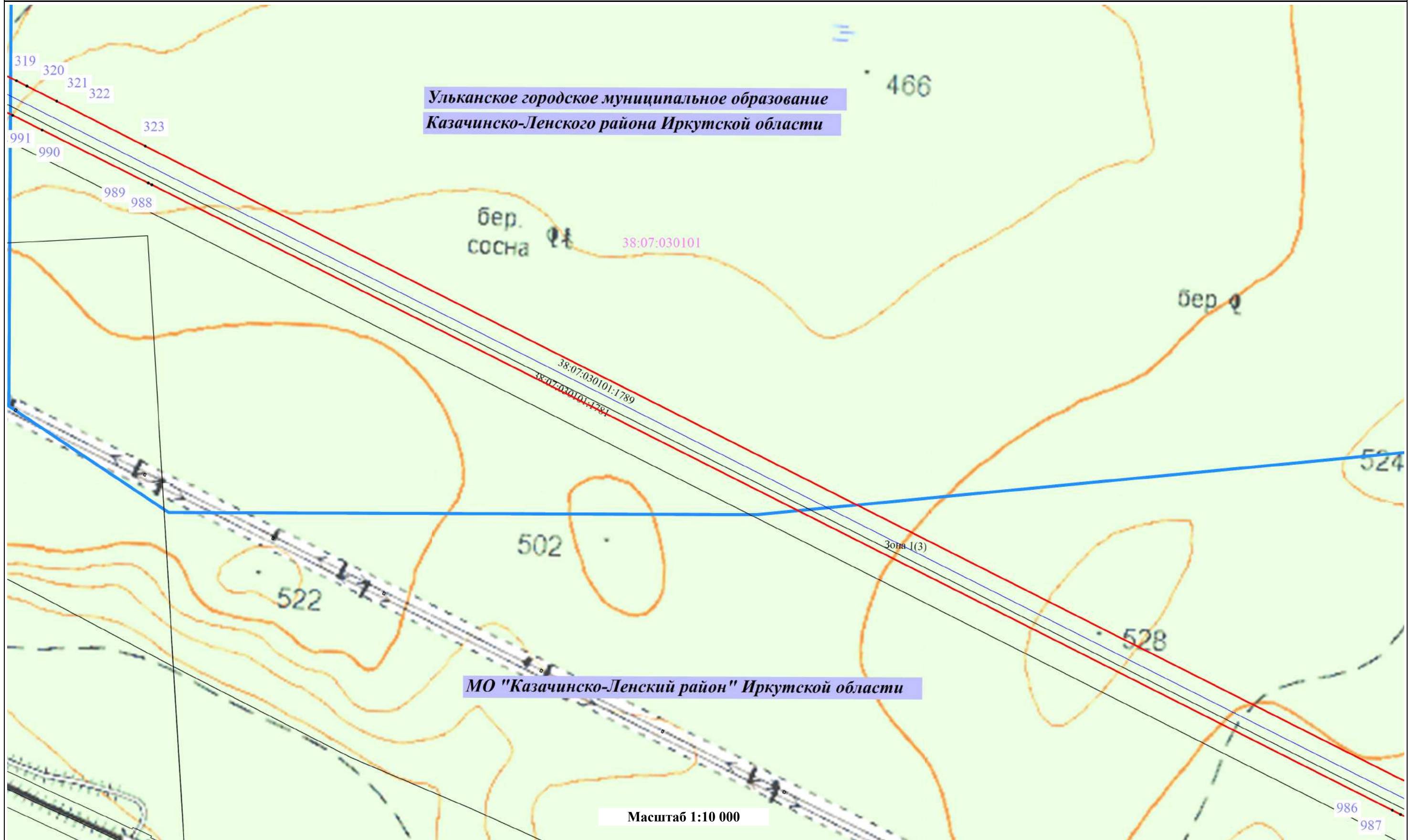


Ульканское городское муниципальное образование
Казачинско-Ленского района Иркутской области

Масштаб 1:10 000

Условные обозначения:

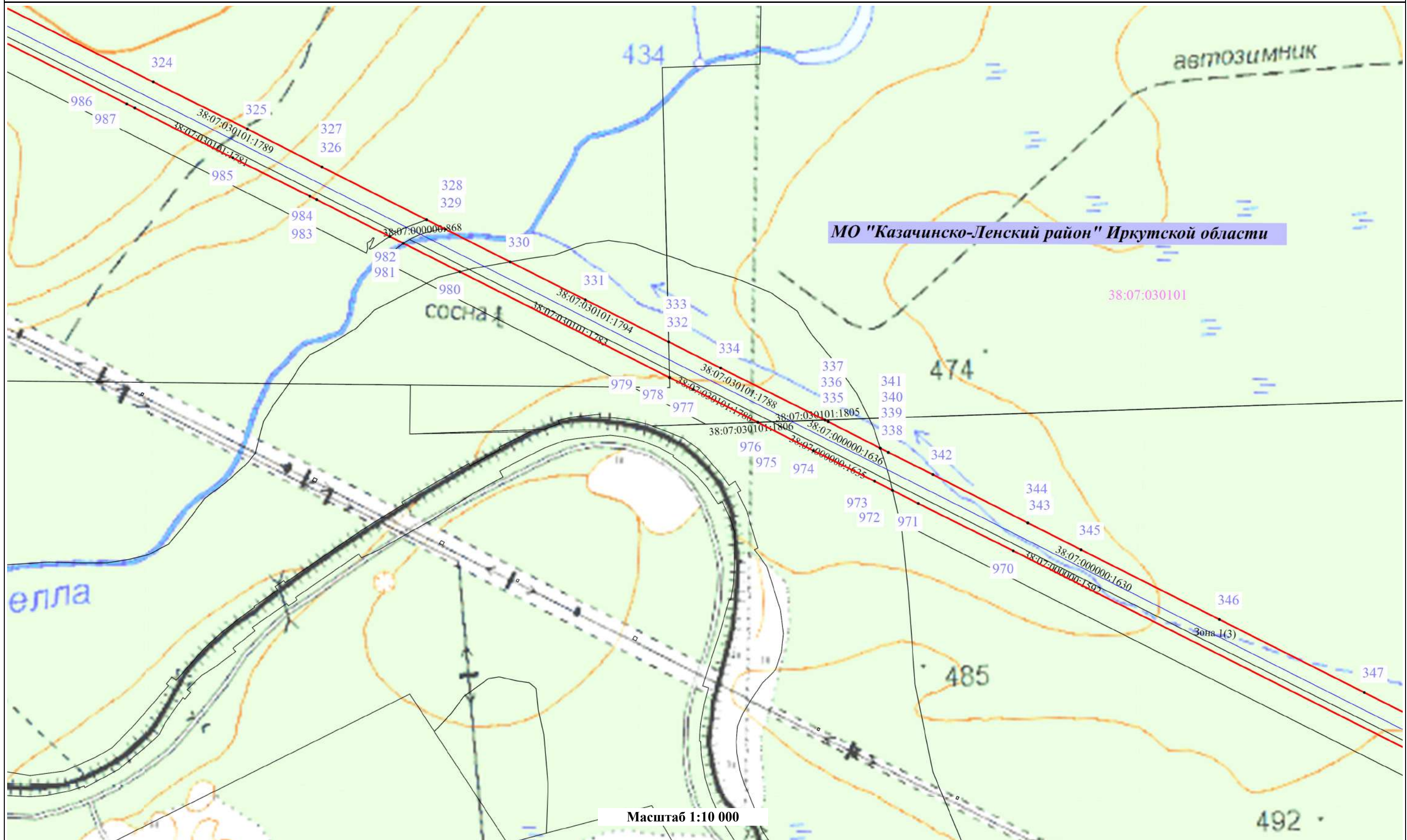
- Установленные границы административно-территориальных образований, сведения о которой содержатся в ЕГРН
- Проектные границы публичного сервитута и характерные точки
- 38:18:000010 - Границы и номера кадастровых кварталов, сведения о которых содержатся в ЕГРН
- Проектное местоположение инженерного сооружения
- Границы и кадастровые номера земельных участков, сведения о которых содержатся в ЕГРН



Условные обозначения:

- Установленные границы административно-территориальных образований, сведения о которой содержатся в ЕГРН
- Проектные границы публичного сервитута и характерные точки
- 38:18:000010 - Границы и номера кадастровых кварталов, сведения о которых содержатся в ЕГРН
- Проектное местоположение инженерного сооружения
- 2567 - Границы и кадастровые номера земельных участков, сведения о которых содержатся в ЕГРН






Раздел 4
 Схема расположения границ публичного сервитута
 Лист 26

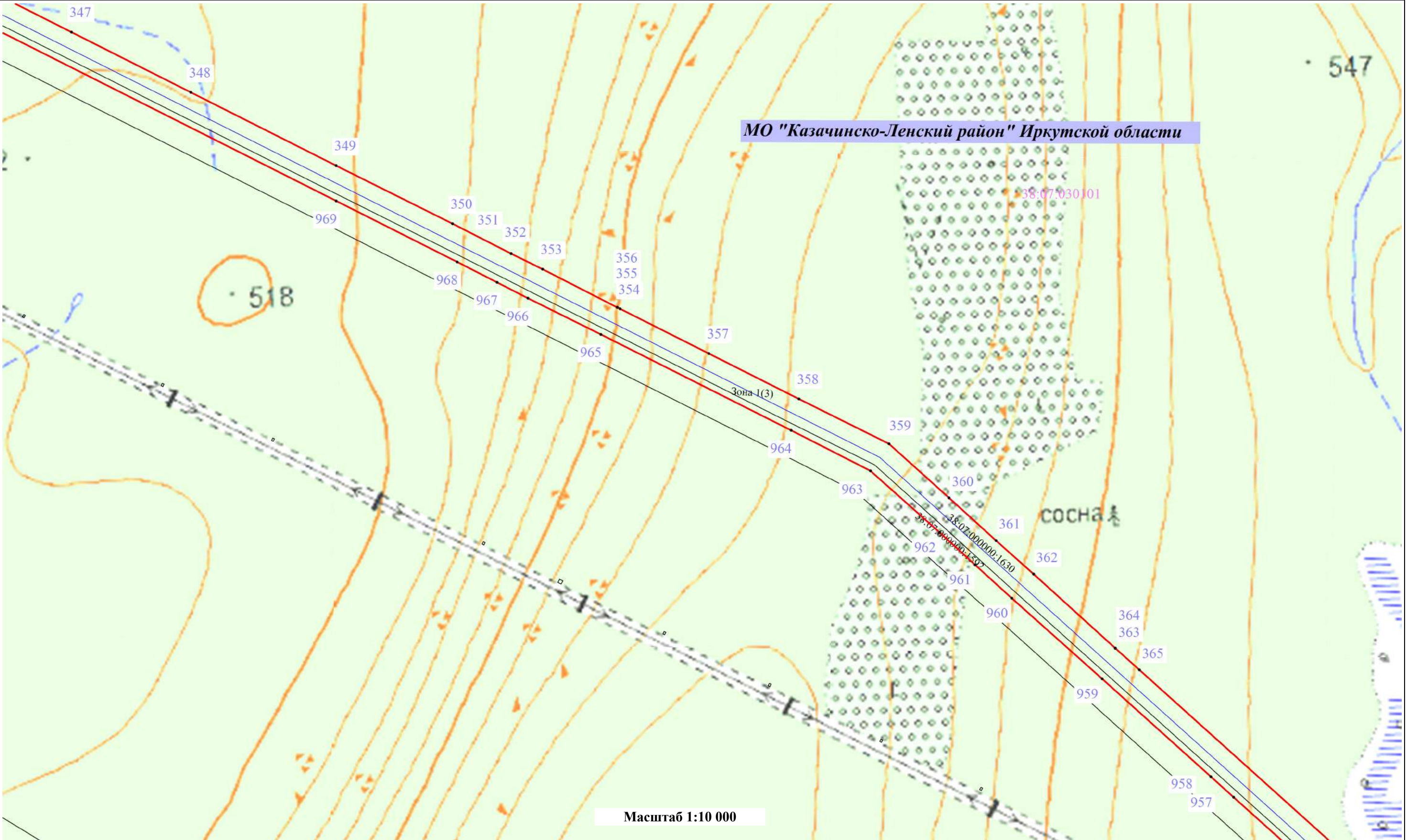


МО "Казачинско-Ленский район" Иркутской области






Масштаб 1:10 000

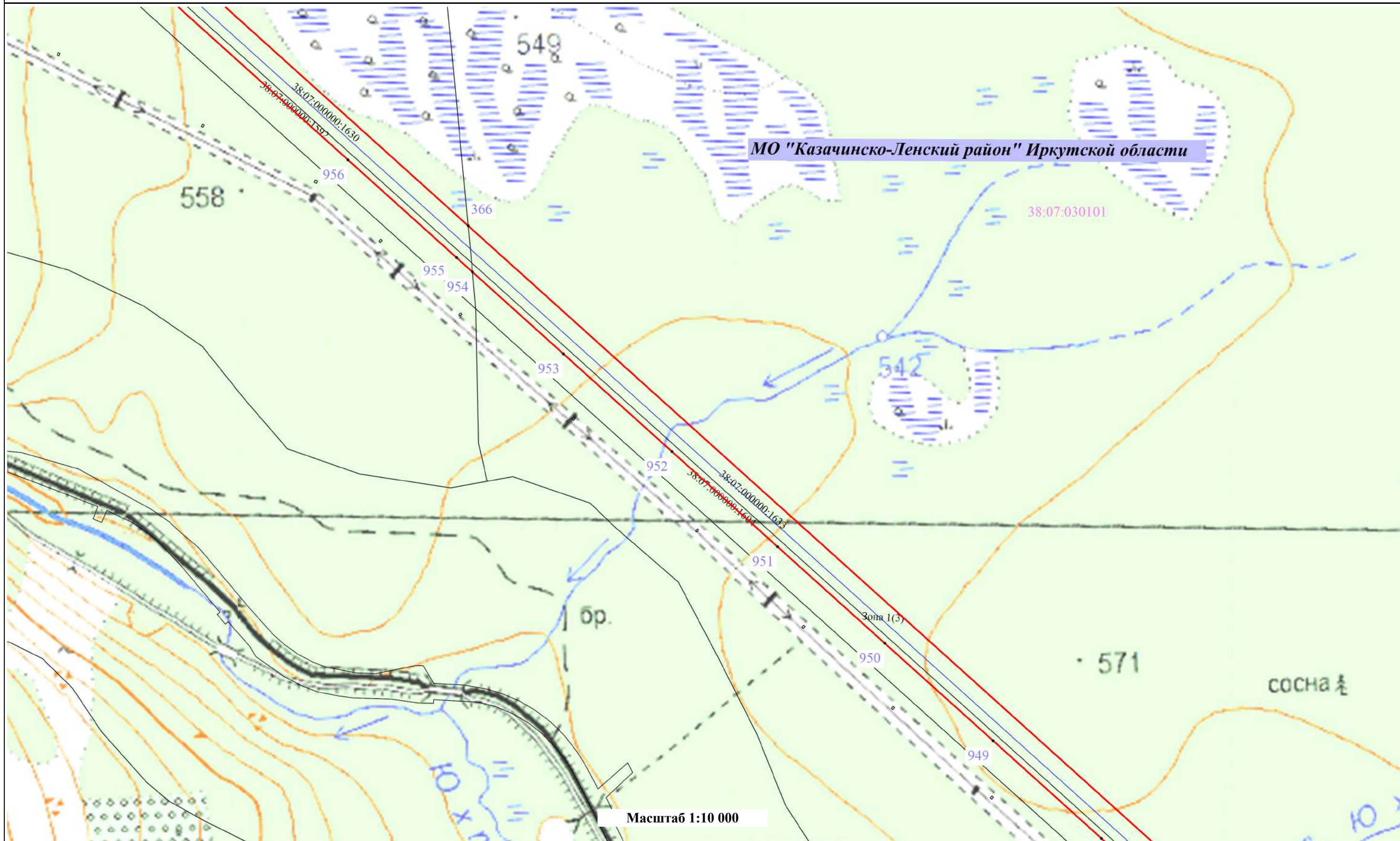
Условные обозначения:

-  - Установленные границы административно-территориальных образований, сведения о которой содержатся в ЕГРН
-  - Проектные границы публичного сервитута и характерные точки
-  - Границы и номера кадастровых кварталов, сведения о которых содержатся в ЕГРН
-  - Проектное местоположение инженерного сооружения
-  - Границы и кадастровые номера земельных участков, сведения о которых содержатся в ЕГРН



Условные обозначения:

-  - Установленные границы административно-территориальных образований, сведения о которой содержатся в ЕГРН
-  - Проектные границы публичного сервитута и характерные точки
-  38:18:000010 - Границы и номера кадастровых кварталов, сведения о которых содержатся в ЕГРН
-  - Проектное местоположение инженерного сооружения
-  2567 - Границы и кадастровые номера земельных участков, сведения о которых содержатся в ЕГРН

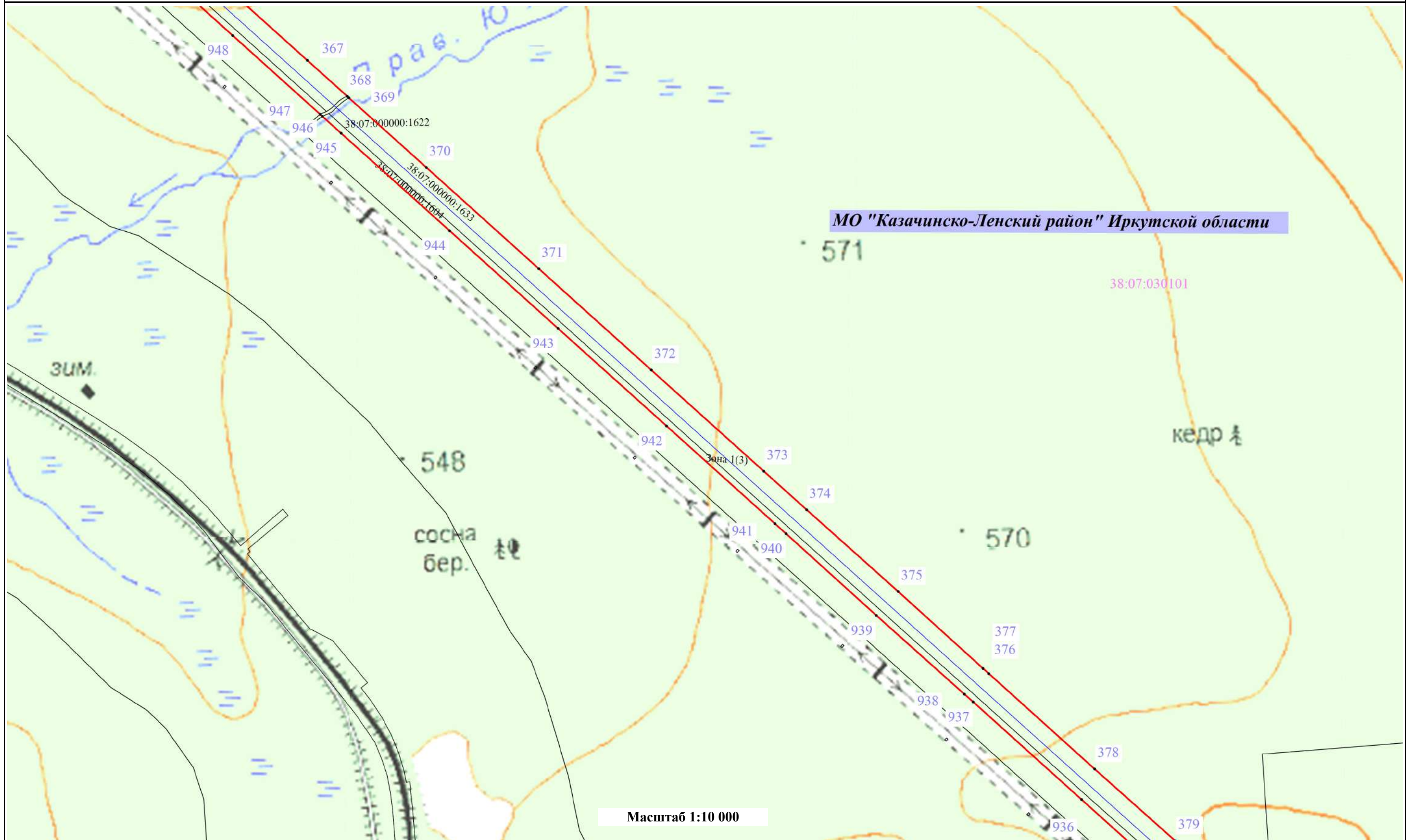


МО "Казачинско-Ленский район" Иркутской области

Масштаб 1:10 000

Условные обозначения:

- Установленные границы административно-территориальных образований, сведения о которой содержатся в ЕГРН
- Проектные границы публичного сервитута и характерные точки
- 38:18:000010 - Границы и номера кадастровых кварталов, сведения о которых содержатся в ЕГРН
- Проектное местоположение инженерного сооружения
- 2567 - Границы и кадастровые номера земельных участков, сведения о которых содержатся в ЕГРН

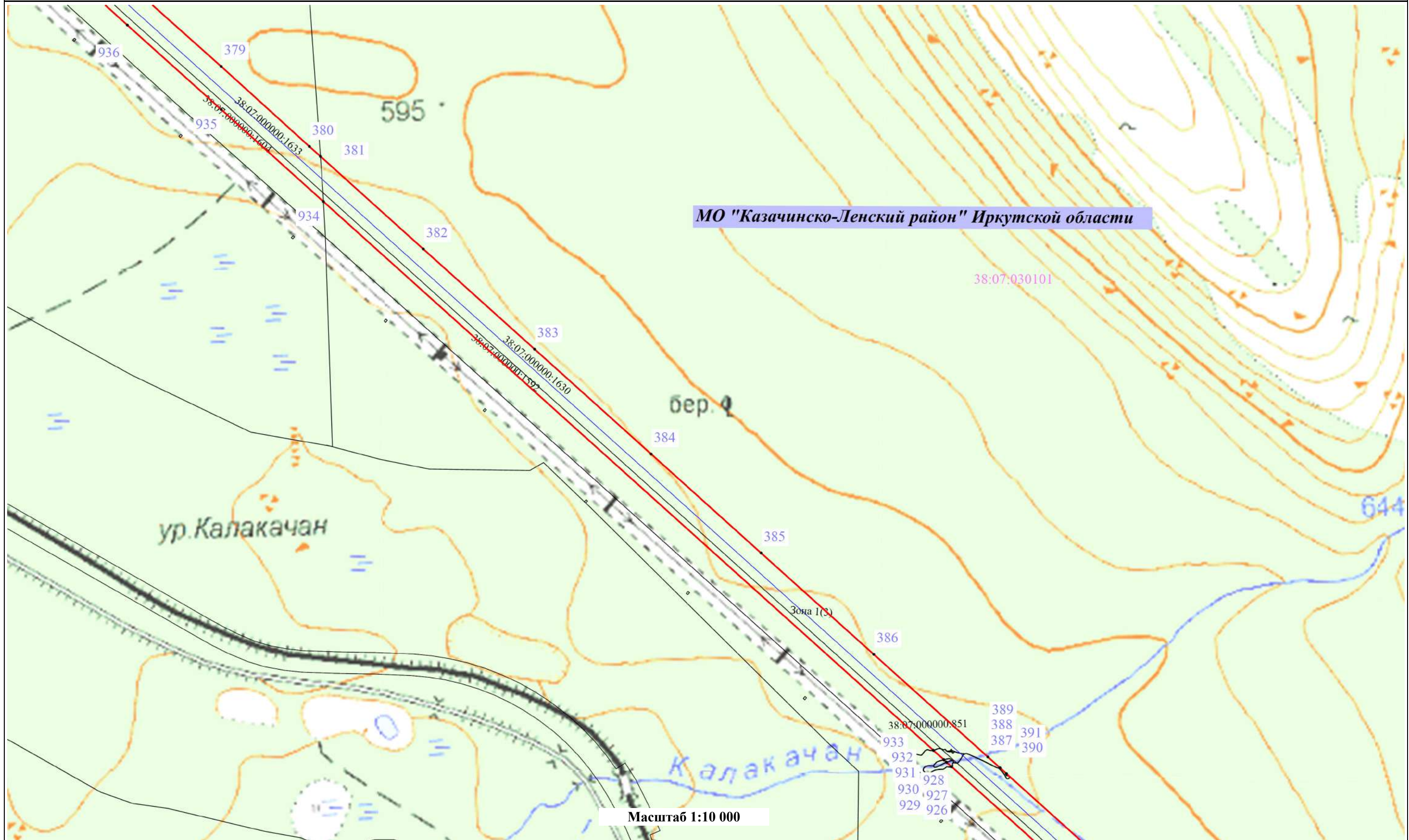


МО "Казачинско-Ленский район" Иркутской области

Масштаб 1:10 000

Условные обозначения:

- Установленные границы административно-территориальных образований, сведения о которой содержатся в ЕГРН
- Проектные границы публичного сервитута и характерные точки
- Границы и номера кадастровых кварталов, сведения о которых содержатся в ЕГРН
- Границы и кадастровые номера земельных участков, сведения о которых содержатся в ЕГРН
- Проектное местоположение инженерного сооружения

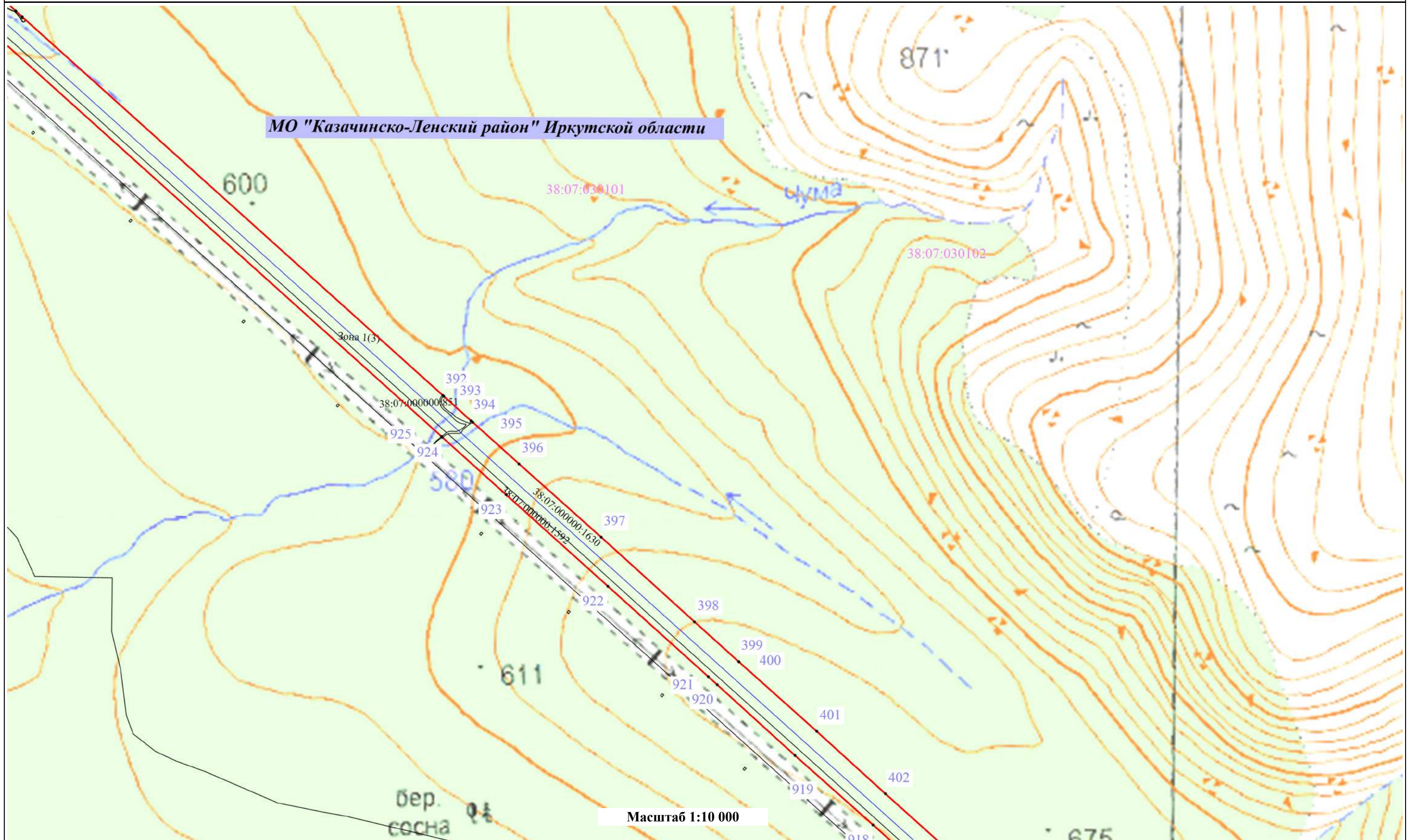


МО "Казачинско-Ленский район" Иркутской области






Масштаб 1:10 000

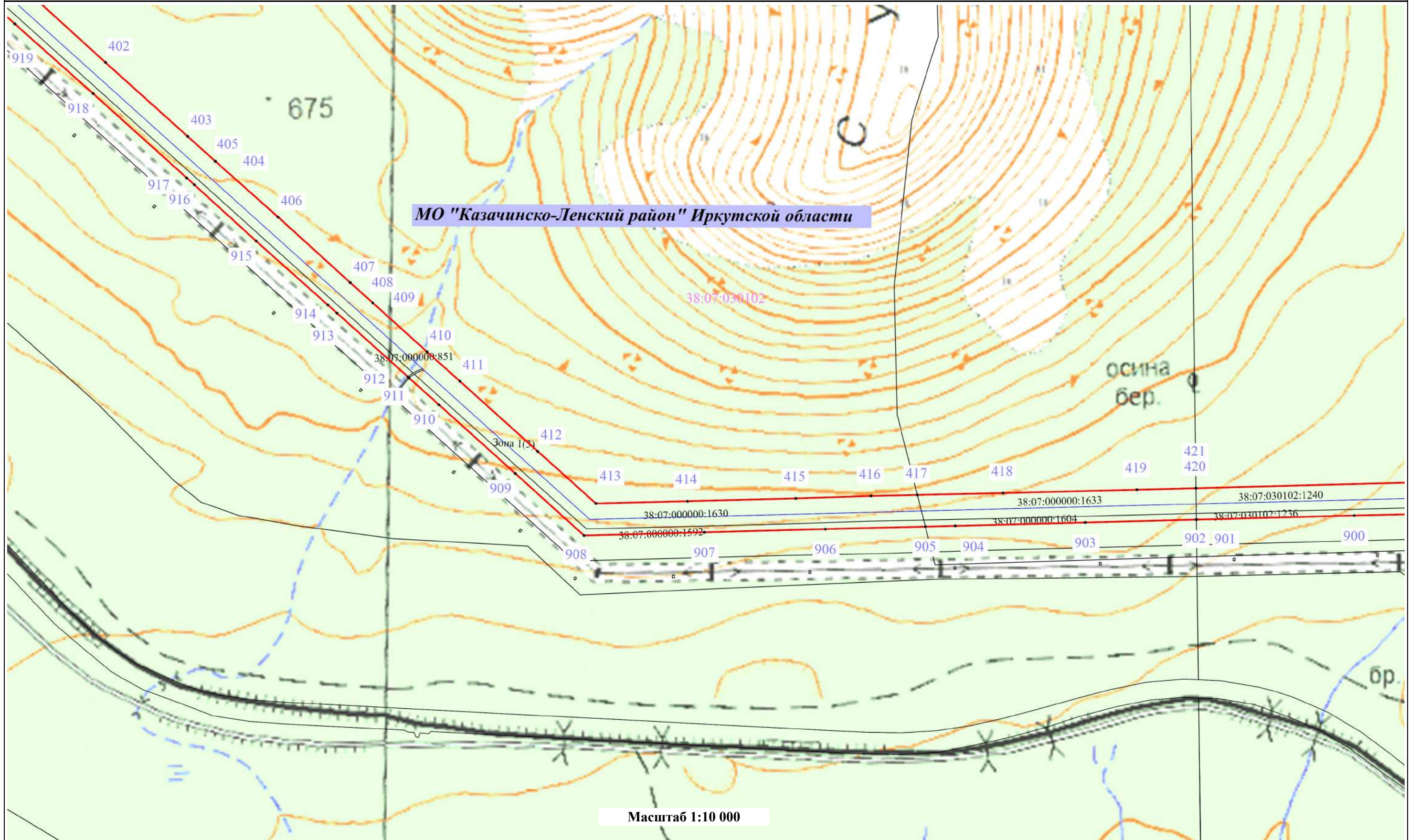
Условные обозначения:

- Установленные границы административно-территориальных образований, сведения о которой содержатся в ЕГРН
- Проектные границы публичного сервитута и характерные точки
- 38:18:000010 - Границы и номера кадастровых кварталов, сведения о которых содержатся в ЕГРН
- Проектное местоположение инженерного сооружения
- 2567 - Границы и кадастровые номера земельных участков, сведения о которых содержатся в ЕГРН








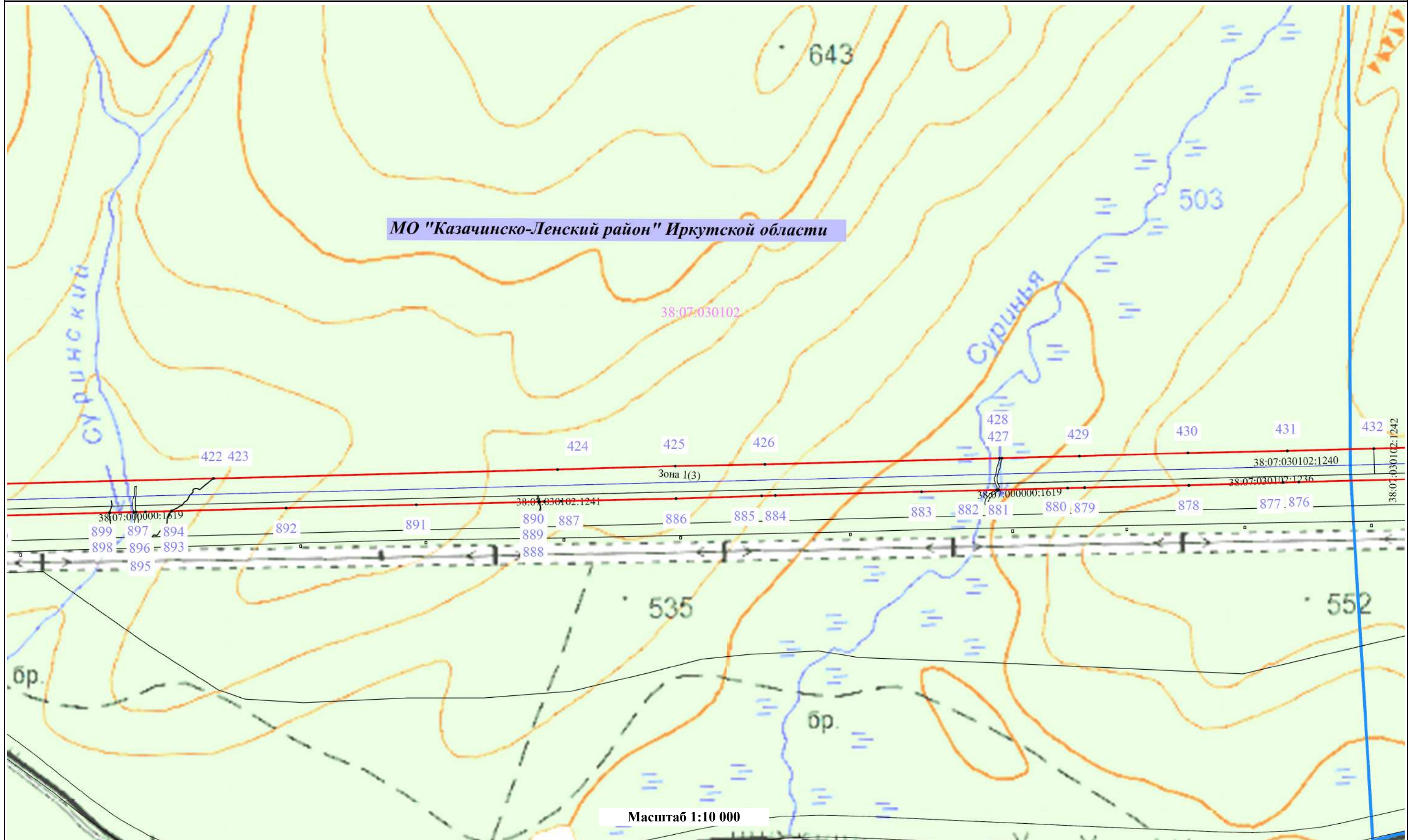
Условные обозначения:

- | | | | | | |
|---|---|---|--|---|---|
|  | - Установленные границы административно-территориальных образований, сведения о которой содержатся в ЕГРН |  | - Границы и номера кадастровых кварталов, сведения о которых содержатся в ЕГРН |  | - Границы и кадастровые номера земельных участков, сведения о которых содержатся в ЕГРН |
|  | - Проектные границы публичного сервитута и характерные точки |  | - Проектное местоположение инженерного сооружения | | |








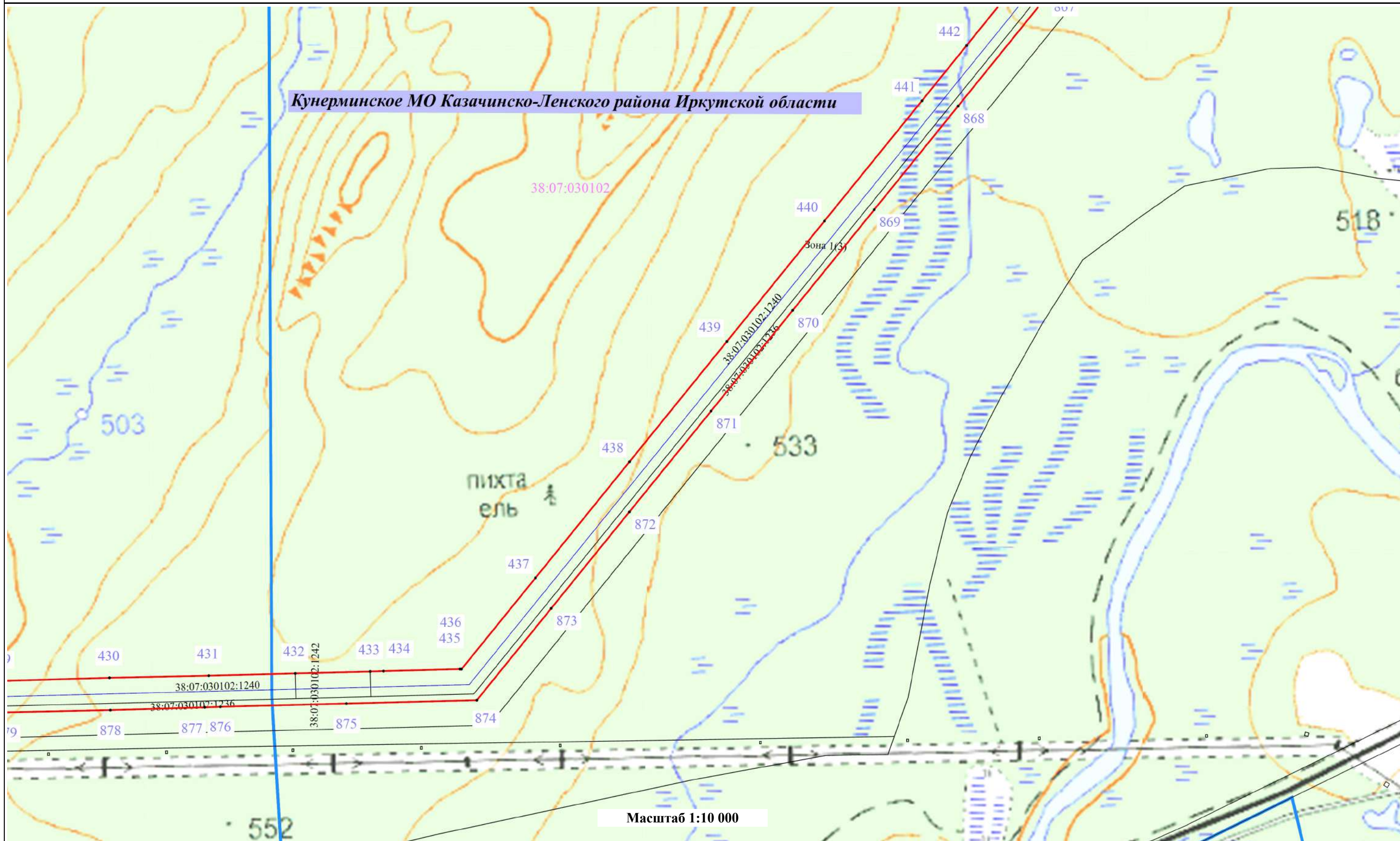
Условные обозначения:

- | | | | | | |
|---|---|---|--|---|---|
|  | - Установленные границы административно-территориальных образований, сведения о которой содержатся в ЕГРН |  | - Границы и номера кадастровых кварталов, сведения о которых содержатся в ЕГРН |  | - Границы и кадастровые номера земельных участков, сведения о которых содержатся в ЕГРН |
|  | - Проектные границы публичного сервитута и характерные точки |  | - Проектное местоположение инженерного сооружения | | |








Условные обозначения:

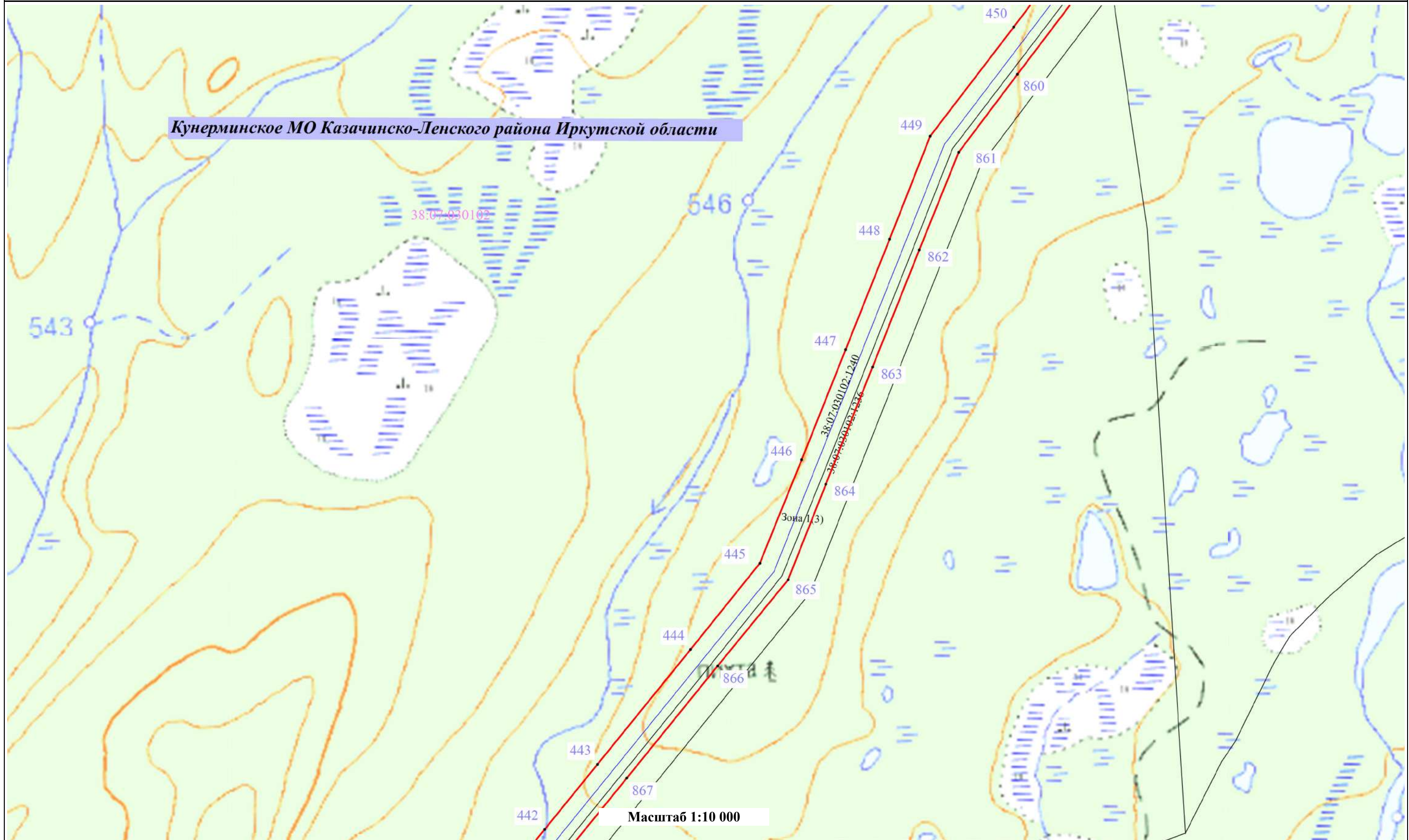
-  - Установленные границы административно-территориальных образований, сведения о которой содержатся в ЕГРН
-  - Проектные границы публичного сервитута и характерные точки
-  - Границы и номера кадастровых кварталов, сведения о которых содержатся в ЕГРН
-  - Проектное местоположение инженерного сооружения
-  - Границы и кадастровые номера земельных участков, сведения о которых содержатся в ЕГРН



Условные обозначения:

-  - Установленные границы административно-территориальных образований, сведения о которой содержатся в ЕГРН
-  - Проектные границы публичного сервитута и характерные точки
-  38:07:030102:1240 - Границы и номера кадастровых кварталов, сведения о которых содержатся в ЕГРН
-  - Проектное местоположение инженерного сооружения
-  2567 - Границы и кадастровые номера земельных участков, сведения о которых содержатся в ЕГРН

Кунерминское МО Казачинско-Ленского района Иркутской области



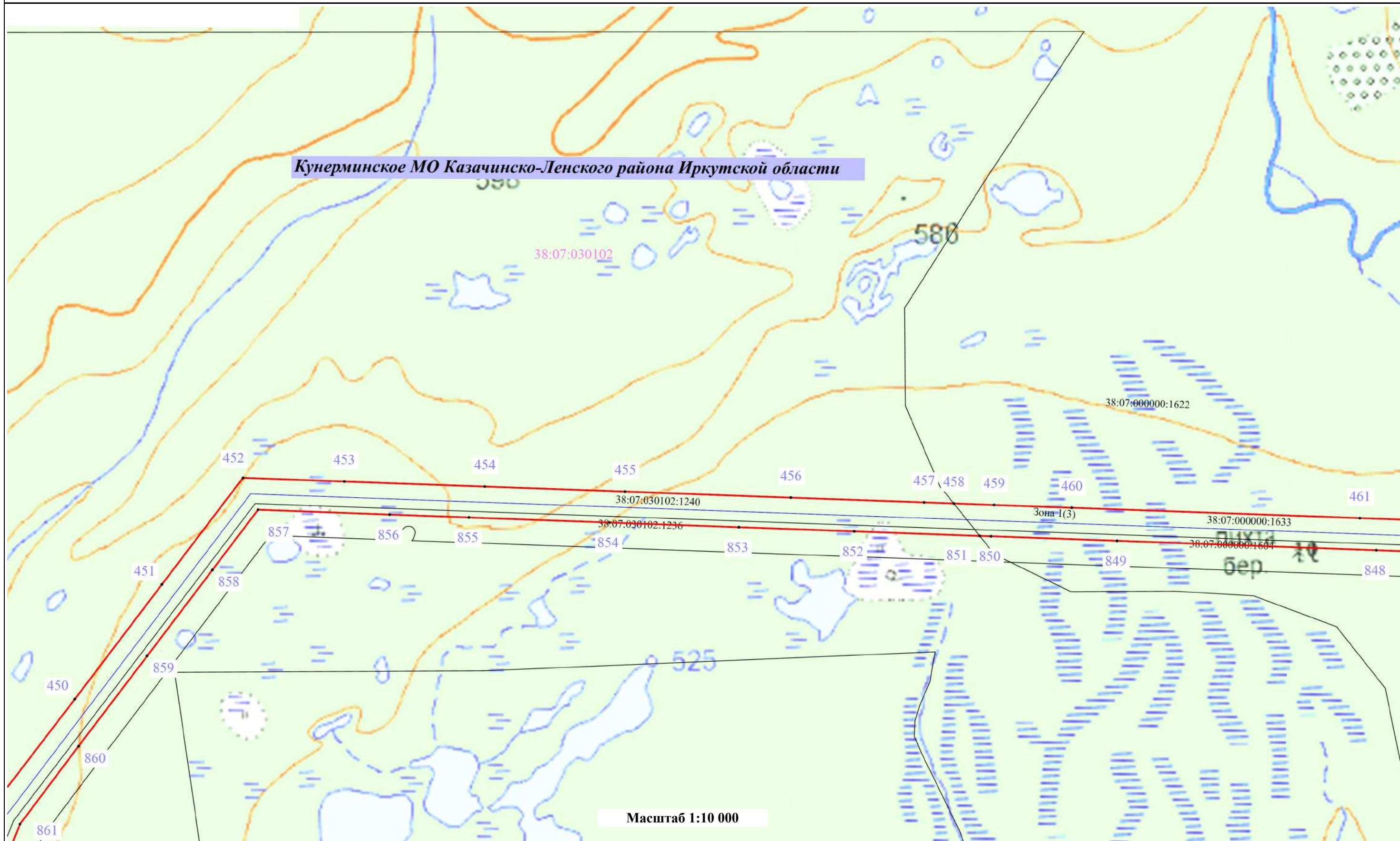
Условные обозначения:

- Установленные границы административно-территориальных образований, сведения о которой содержатся в ЕГРН
- Проектные границы публичного сервитута и характерные точки

- 38:18:000010 - Границы и номера кадастровых кварталов, сведения о которых содержатся в ЕГРН
- Проектное местоположение инженерного сооружения






- 2567 - Границы и кадастровые номера земельных участков, сведения о которых содержатся в ЕГРН

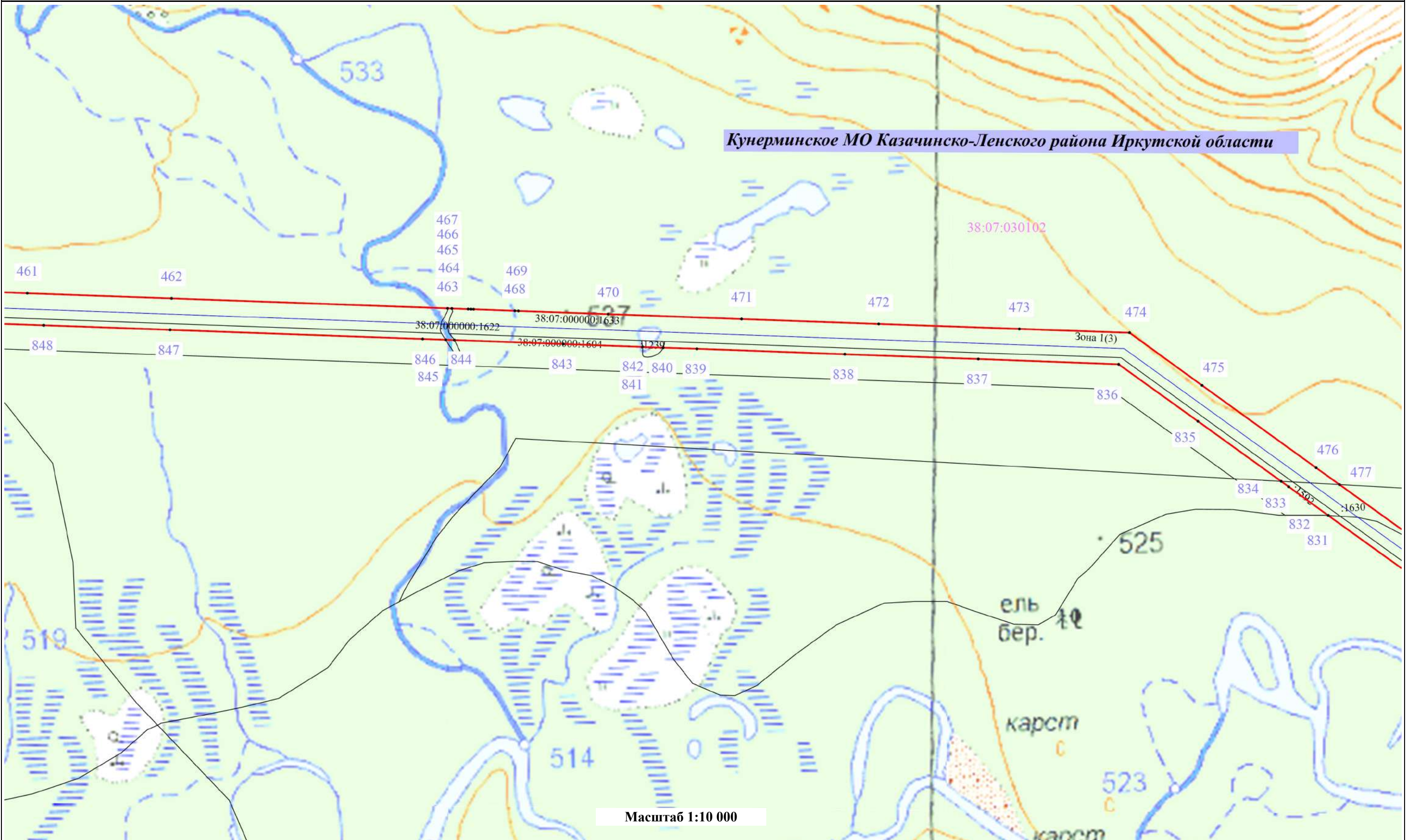
Кунерминское МО Казачинско-Ленского района Иркутской области



Масштаб 1:10 000

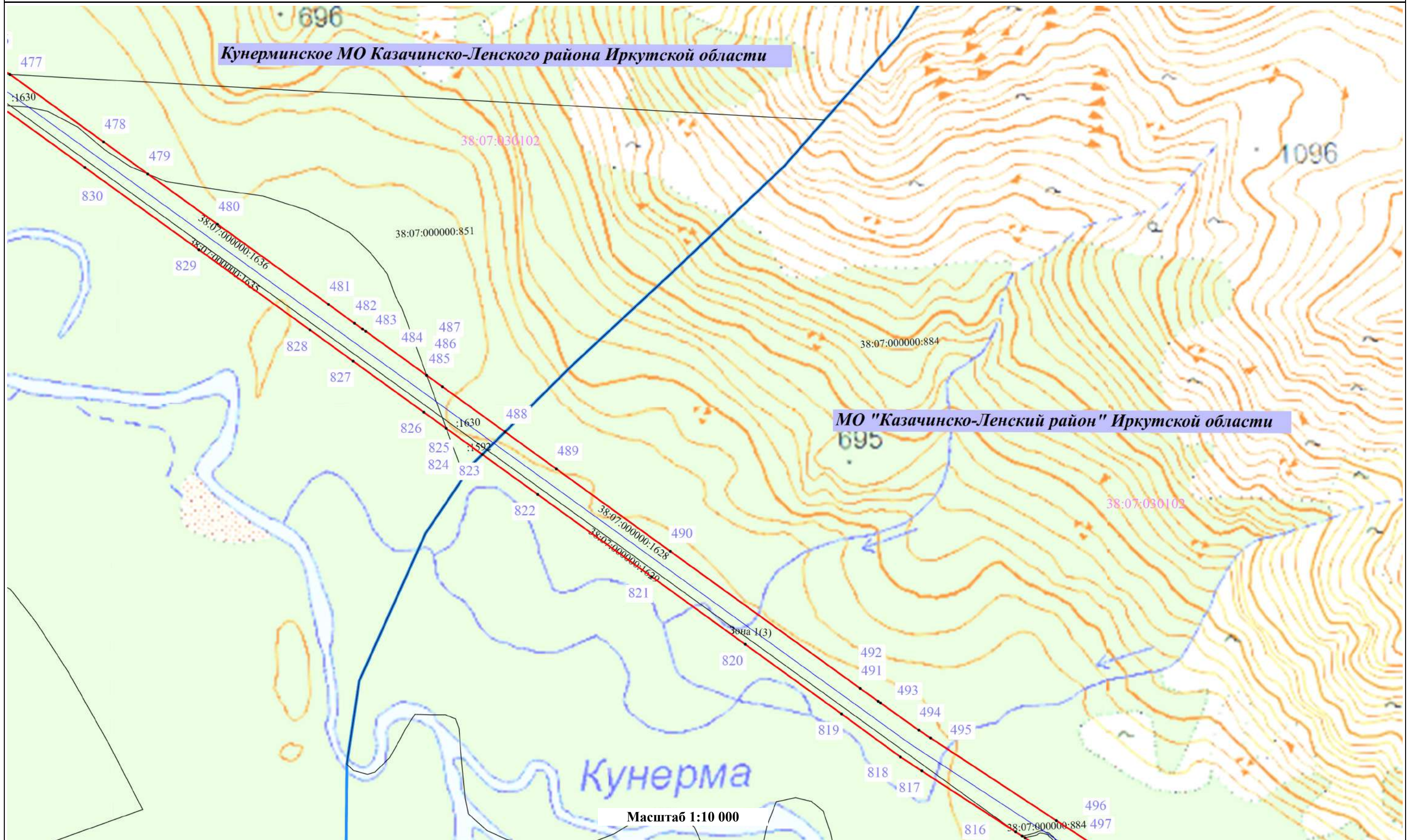
Условные обозначения:

-  - Установленные границы административно-территориальных образований, сведения о которой содержатся в ЕГРН
-  - Проектные границы публичного сервитута и характерные точки
-  - Границы и номера кадастровых кварталов, сведения о которых содержатся в ЕГРН
-  - Проектное местоположение инженерного сооружения
-  - Границы и кадастровые номера земельных участков, сведения о которых содержатся в ЕГРН



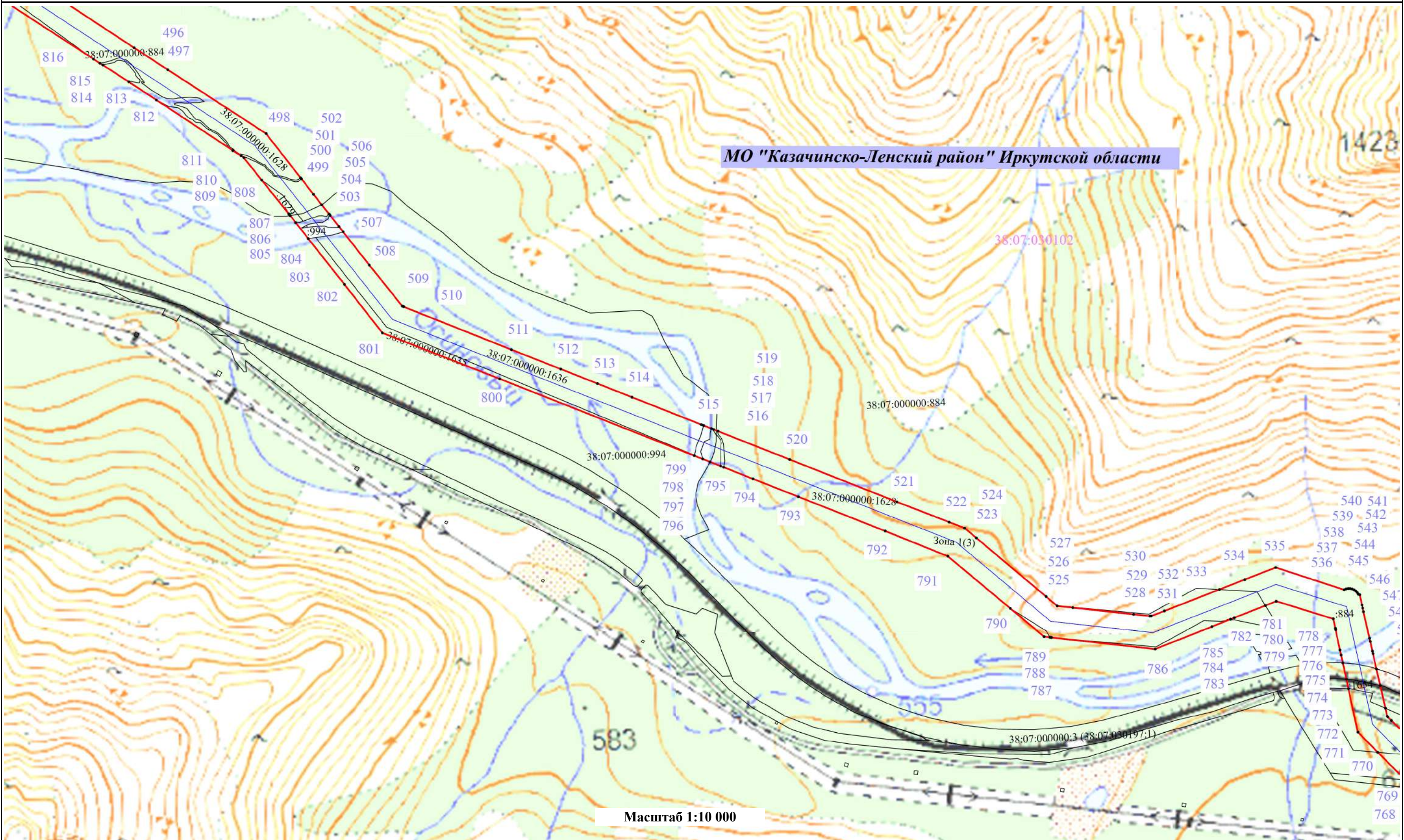
Условные обозначения:

- Установленные границы административно-территориальных образований, сведения о которой содержатся в ЕГРН
- Проектные границы публичного сервитута и характерные точки
- 38:18:000010 - Границы и номера кадастровых кварталов, сведения о которых содержатся в ЕГРН
- Проектное местоположение инженерного сооружения
- 2567 - Границы и кадастровые номера земельных участков, сведения о которых содержатся в ЕГРН








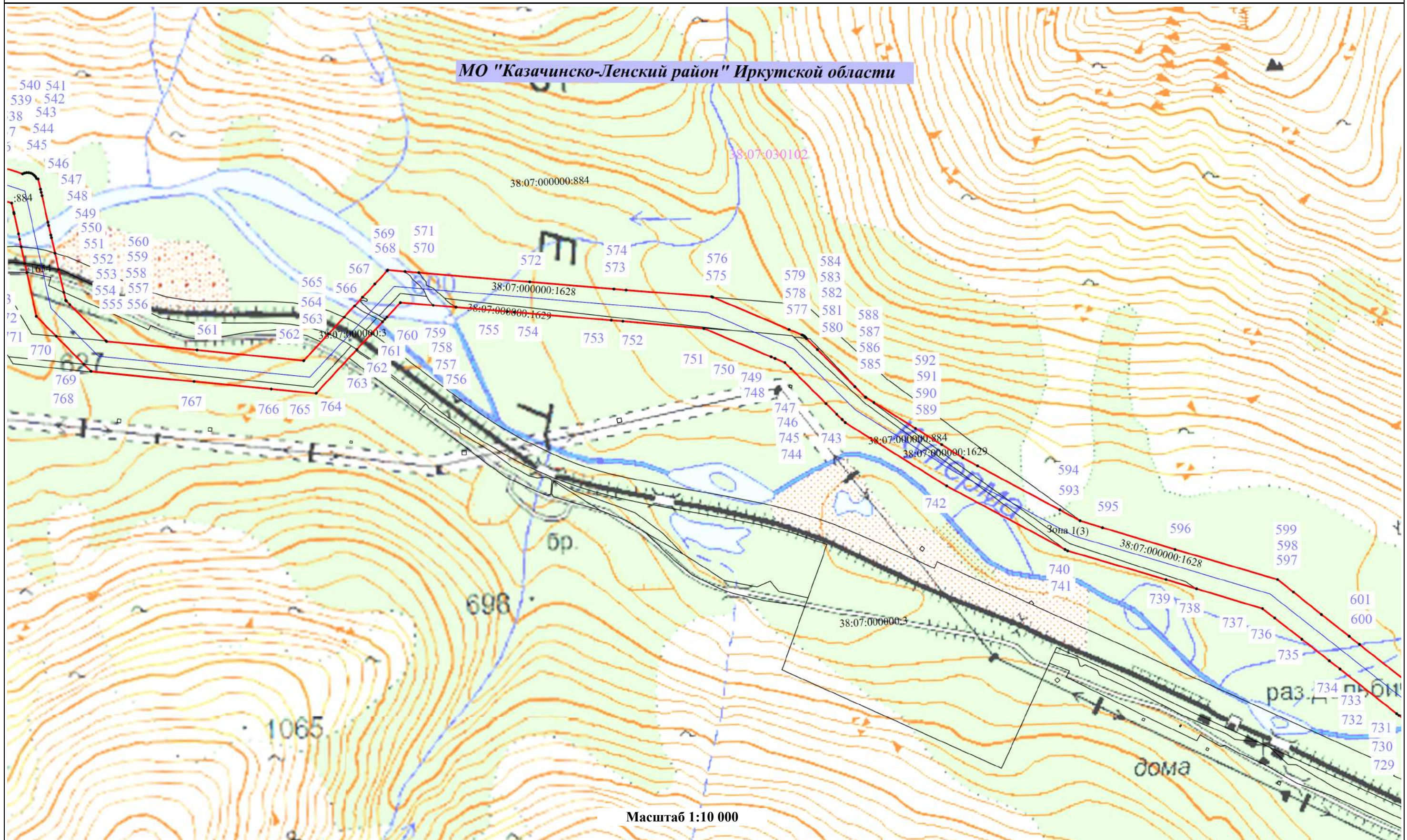
Условные обозначения:

- Установленные границы административно-территориальных образований, сведения о которой содержатся в ЕГРН
- Границы и номера кадастровых кварталов, сведения о которых содержатся в ЕГРН
- Проектные границы публичного сервитута и характерные точки
- Проектное местоположение инженерного сооружения
- Границы и кадастровые номера земельных участков, сведения о которых содержатся в ЕГРН








Условные обозначения:

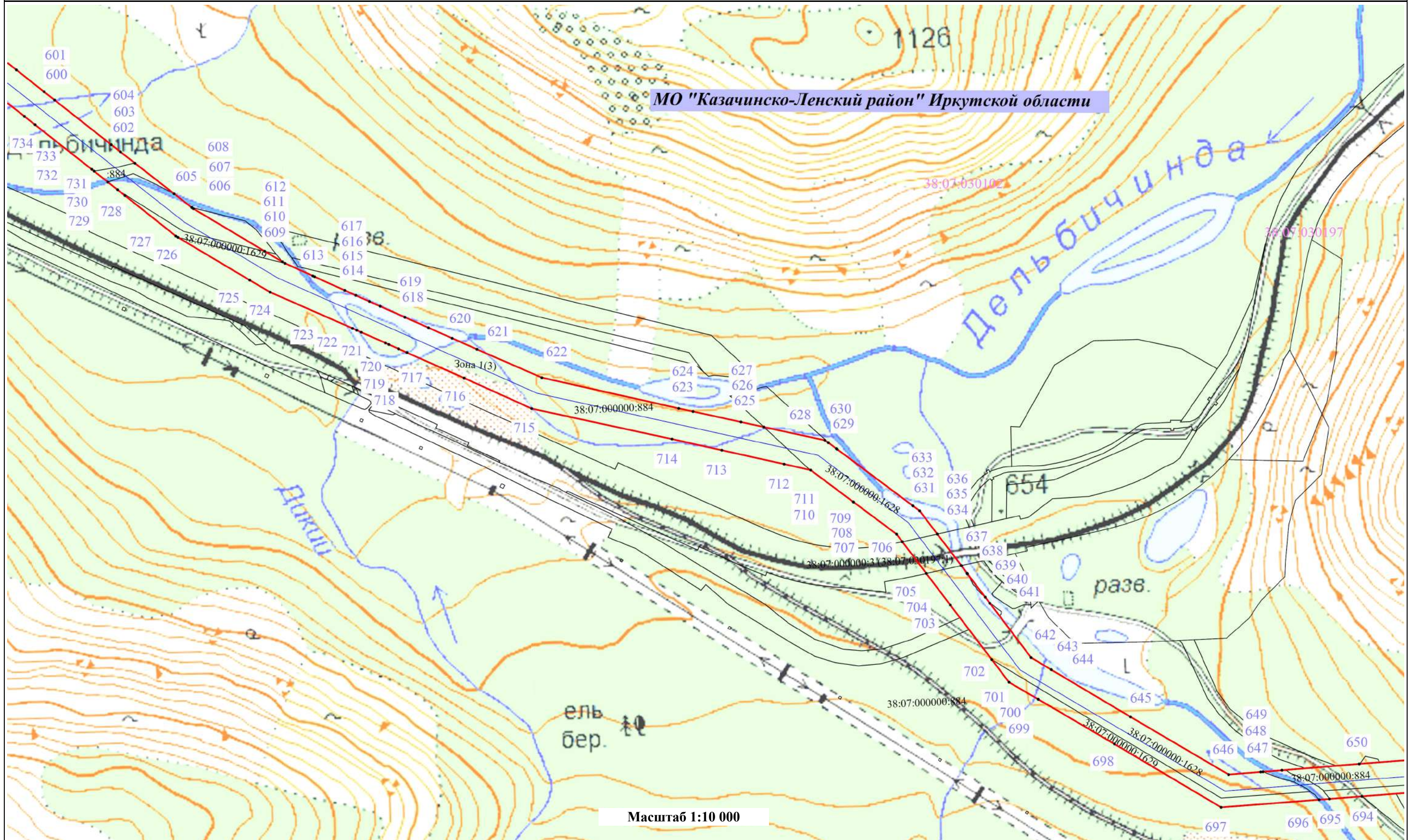
-  - Установленные границы административно-территориальных образований, сведения о которой содержатся в ЕГРН
-  - Проектные границы публичного сервитута и характерные точки
-  - Границы и номера кадастровых кварталов, сведения о которых содержатся в ЕГРН
-  - Проектное местоположение инженерного сооружения
-  - Границы и кадастровые номера земельных участков, сведения о которых содержатся в ЕГРН



Условные обозначения:

- | | | | | | |
|---|---|---|--|---|---|
|  | - Установленные границы административно-территориальных образований, сведения о которой содержатся в ЕГРН |  | - Границы и номера кадастровых кварталов, сведения о которых содержатся в ЕГРН |  | - Границы и кадастровые номера земельных участков, сведения о которых содержатся в ЕГРН |
|  | - Проектные границы публичного сервитута и характерные точки |  | - Проектное местоположение инженерного сооружения | | |

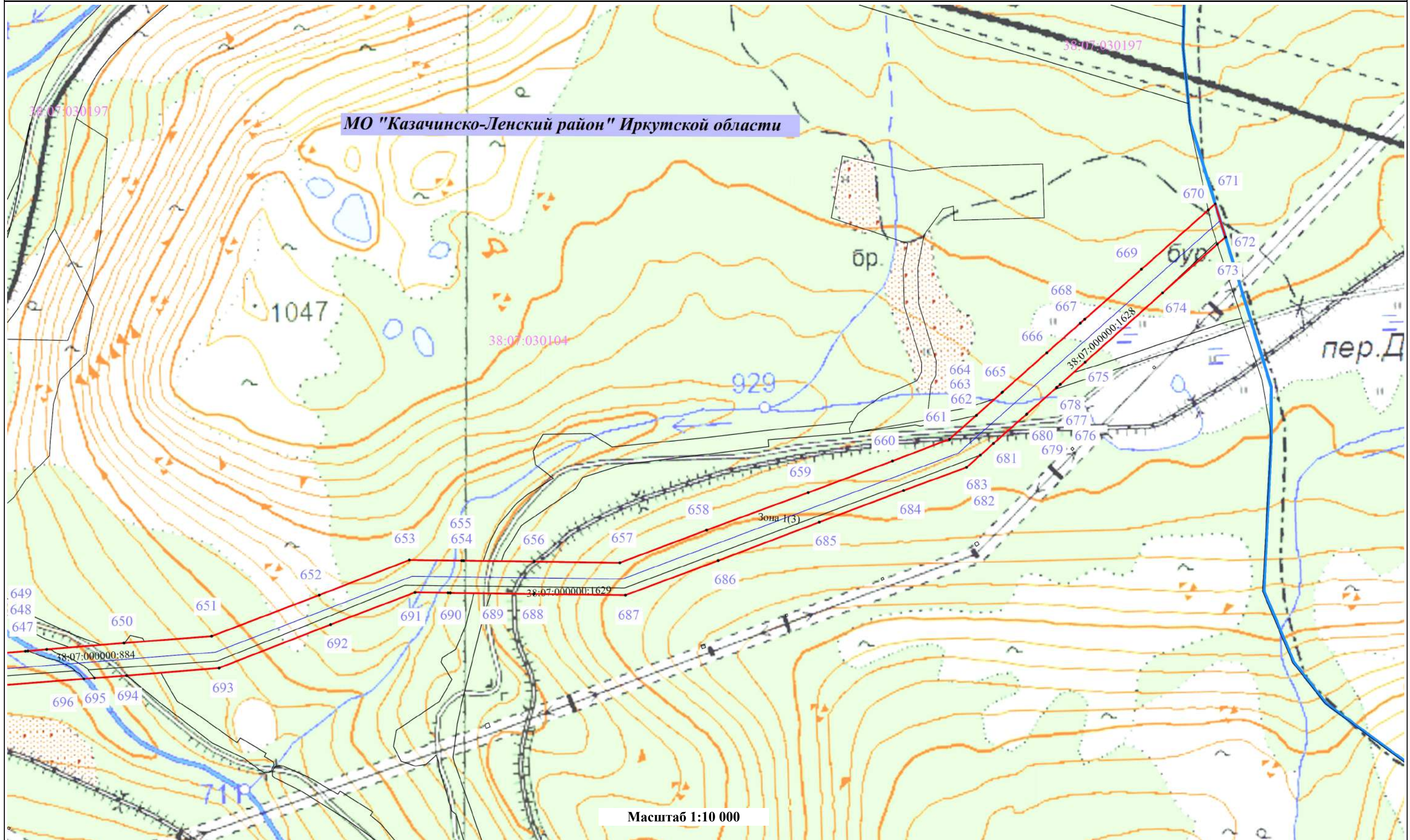
МО "Казачинско-Ленский район" Иркутской области



Масштаб 1:10 000

Условные обозначения:

- Установленные границы административно-территориальных образований, сведения о которой содержатся в ЕГРН
- Проектные границы публичного сервитута и характерные точки
- Границы и номера кадастровых кварталов, сведения о которых содержатся в ЕГРН
- Проектное местоположение инженерного сооружения
- Границы и кадастровые номера земельных участков, сведения о которых содержатся в ЕГРН



Масштаб 1:10 000

Условные обозначения:

- Установленные границы административно-территориальных образований, сведения о которой содержатся в ЕГРН
- Проектные границы публичного сервитута и характерные точки
- 38:18:000010 - Границы и номера кадастровых кварталов, сведения о которых содержатся в ЕГРН
- Проектное местоположение инженерного сооружения
- 2567 - Границы и кадастровые номера земельных участков, сведения о которых содержатся в ЕГРН