

## ОПИСАНИЕ МЕСТОПОЛОЖЕНИЯ ГРАНИЦ

*Публичный сервитут для использования земель и земельных участков в целях строительства и эксплуатации объекта энергетики федерального значения ВЛ 500 кВ Нижнеангарская - Усть-Кут №1*

(наименование объекта, местоположение границ которого описано (далее - объект))

### Раздел 1

#### Сведения об объекте

№ п/п	Характеристики объекта	Описание характеристик
1	2	3
1	Местоположение объекта	Республика Бурятия, Северо-Байкальский м.р-н
2	Площадь объекта ± величина погрешности определения площади ( $P \pm \Delta P$ )	18 978 317 м <sup>2</sup> ± 7 624 м <sup>2</sup>
3	Иные характеристики объекта	Вид объекта реестра границ: Зона с особыми условиями использования территории Содержание ограничений использования объектов недвижимости в пределах зоны или территории: Публичный сервитут устанавливается на срок 49 лет для использования земель и земельных участков в целях строительства и эксплуатации объекта энергетики федерального значения ВЛ 500 кВ Нижнеангарская - Усть-Кут №1 в соответствии с п.1 ст.39.37 Земельного кодекса Российской Федерации. Владелец публичного сервитута: Публичное акционерное общество "Федеральная сетевая компания - Россети" ИНН 4716016979, ОГРН 1024701893336. Почтовый адрес: 121353, г. Москва, вн.тер.г. муниципальный округ Можайский, ул. Беловежская, д. 4, телефон +7 (495) 664-81-42, адрес электронной почты: info@fsk-ees.ru.

**Раздел 2**

**Сведения о местоположении границ объекта**

1. Система координат МСК-03, зона 5					
2. Сведения о характерных точках границ объекта					
Обозначение характерных точек границ	Координаты, м		Метод определения координат характерной точки	Средняя квадратическая погрешность положения характерной точки (Mt), м	Описание обозначения точки на местности (при наличии)
	X	Y			
1	2	3	4	5	6
Зона 1(1)					
1	1 012 763,96	5 227 768,29	Аналитический метод	0,50	—
2	1 012 673,68	5 227 768,10		0,50	
3	1 012 674,03	5 227 672,24		0,50	
4	1 012 674,03	5 227 661,80		0,50	
5	1 012 769,31	5 227 468,79		0,50	
6	1 013 179,99	5 227 425,34		0,50	
7	1 013 567,87	5 227 384,76		0,50	
8	1 013 608,54	5 227 380,51		0,50	
1878	1 013 674,94	5 227 461,54		0,50	
1879	1 013 576,98	5 227 471,79		0,50	
1880	1 013 189,09	5 227 512,36		0,50	
1881	1 013 120,25	5 227 519,48		0,50	
1882	1 012 826,27	5 227 549,87		0,50	
1883	1 012 768,42	5 227 672,24		0,50	
1884	1 012 763,66	5 227 682,32		0,50	
1	1 012 763,96	5 227 768,29		0,50	
Зона 1(2)					
9	1 013 631,71	5 227 378,08	Аналитический метод	0,50	—
10	1 013 945,81	5 227 345,23		0,50	
11	1 014 229,66	5 227 315,54		0,50	
12	1 014 239,87	5 227 314,47		0,50	
13	1 014 283,57	5 227 309,90		0,50	
14	1 014 286,89	5 227 309,55		0,50	
15	1 014 343,64	5 227 303,61		0,50	
16	1 014 678,09	5 227 268,05		0,50	
17	1 014 876,36	5 227 073,69		0,50	
18	1 015 104,42	5 226 849,21		0,50	
19	1 015 276,42	5 226 679,92		0,50	
20	1 015 276,61	5 226 679,73		0,50	
21	1 015 332,48	5 226 624,74		0,50	
22	1 015 547,26	5 226 411,52		0,50	
23	1 015 884,63	5 226 244,17		0,50	
24	1 016 057,04	5 226 157,92		0,50	
25	1 016 062,80	5 226 155,03		0,50	
26	1 016 171,40	5 226 100,70		0,50	
27	1 016 193,31	5 226 089,74		0,50	
28	1 016 233,42	5 226 069,67		0,50	
29	1 016 582,20	5 225 895,18		0,50	
30	1 016 895,02	5 225 737,11		0,50	
31	1 016 942,15	5 225 704,37		0,50	
32	1 016 962,67	5 225 690,11		0,50	
33	1 017 103,21	5 225 592,47		0,50	
34	1 017 130,13	5 225 573,77		0,50	
35	1 017 164,27	5 225 550,05		0,50	
36	1 017 272,90	5 225 473,26		0,50	
37	1 017 379,65	5 225 397,79		0,50	

## Раздел 2

## Сведения о местоположении границ объекта

1	2	3	4	5	6
38	1 017 436,25	5 225 357,78		0,50	
39	1 017 437,77	5 225 356,70		0,50	
40	1 017 445,83	5 225 351,00		0,50	
41	1 017 482,47	5 225 311,52		0,50	
42	1 017 578,91	5 225 207,61		0,50	
43	1 017 610,95	5 225 173,29		0,50	
44	1 017 844,27	5 224 923,28		0,50	
45	1 017 865,28	5 224 900,77		0,50	
46	1 017 871,04	5 224 586,98		0,50	
47	1 017 852,96	5 224 528,59		0,50	
48	1 017 844,75	5 224 502,06		0,50	
49	1 017 812,48	5 224 397,84		0,50	
50	1 017 811,07	5 224 393,30		0,50	
51	1 017 775,50	5 224 278,41		0,50	
52	1 017 748,30	5 224 191,72		0,50	
53	1 017 746,24	5 224 185,15		0,50	
54	1 017 712,22	5 224 076,75		0,50	
55	1 017 688,12	5 223 999,96		0,50	
56	1 017 657,24	5 223 901,53		0,50	
57	1 017 580,32	5 223 660,54		0,50	
58	1 017 376,28	5 223 372,87		0,50	
59	1 017 132,09	5 223 031,15		0,50	
60	1 016 887,91	5 222 689,43		0,50	
61	1 016 655,35	5 222 363,98		0,50	
62	1 016 421,77	5 222 039,41		0,50	
63	1 016 281,51	5 221 668,31		0,50	
65	1 015 989,01	5 220 902,25		0,50	
66	1 015 839,20	5 220 509,88	Аналитический метод	0,50	—
67	1 015 689,38	5 220 117,51		0,50	
68	1 015 539,57	5 219 725,14		0,50	
69	1 015 399,89	5 219 362,82		0,50	
70	1 015 391,91	5 219 035,94		0,50	
71	1 015 380,89	5 218 646,09		0,50	
72	1 015 369,88	5 218 256,25		0,50	
73	1 015 364,77	5 218 075,50		0,50	
74	1 015 364,74	5 218 074,36		0,50	
75	1 015 358,86	5 217 866,40		0,50	
76	1 015 348,37	5 217 533,55		0,50	
77	1 015 366,43	5 217 493,51		0,50	
78	1 015 366,84	5 217 492,59		0,50	
79	1 015 390,15	5 217 440,91		0,50	
80	1 015 390,56	5 217 440,00		0,50	
81	1 015 493,28	5 217 212,26		0,50	
82	1 015 527,51	5 217 135,73		0,50	
83	1 015 527,93	5 217 134,81		0,50	
84	1 015 539,46	5 217 109,03		0,50	
85	1 015 539,90	5 217 108,05		0,50	
86	1 015 628,45	5 216 910,07		0,50	
87	1 015 629,00	5 216 908,84		0,50	
88	1 015 634,15	5 216 897,33		0,50	
89	1 015 775,02	5 216 582,41		0,50	
90	1 015 795,23	5 216 537,23		0,50	
91	1 015 795,64	5 216 536,32		0,50	
92	1 015 909,77	5 216 281,17		0,50	
93	1 015 929,97	5 216 235,63		0,50	

## Раздел 2

## Сведения о местоположении границ объекта

1	2	3	4	5	6
94	1 015 930,39	5 216 234,70	Аналитический метод	0,50	—
95	1 016 090,85	5 215 872,98		0,50	
96	1 016 092,39	5 215 869,52		0,50	
97	1 016 100,37	5 215 851,53		0,50	
98	1 016 285,43	5 215 441,36		0,50	
99	1 016 444,68	5 215 085,36		0,50	
100	1 016 568,58	5 214 808,36		0,50	
101	1 016 569,00	5 214 807,44		0,50	
102	1 016 608,01	5 214 720,22		0,50	
103	1 016 651,38	5 214 623,28		0,50	
104	1 016 653,25	5 214 619,10		0,50	
105	1 016 753,97	5 214 393,92		0,50	
106	1 016 754,41	5 214 392,94		0,50	
107	1 016 771,34	5 214 355,09		0,50	
108	1 016 930,59	5 213 999,08		0,50	
109	1 017 089,83	5 213 643,09		0,50	
110	1 017 227,48	5 213 334,35		0,50	
111	1 017 123,27	5 213 012,86		0,50	
112	1 017 110,75	5 212 974,42		0,50	
113	1 017 110,41	5 212 973,36		0,50	
114	1 016 999,45	5 212 632,51		0,50	
115	1 016 875,63	5 212 252,15		0,50	
116	1 016 797,23	5 212 011,30		0,50	
117	1 016 794,74	5 212 003,67		0,50	
118	1 016 753,36	5 211 876,56		0,50	
119	1 016 631,09	5 211 500,95		0,50	
120	1 016 561,79	5 211 288,07		0,50	
121	1 016 561,34	5 211 286,68		0,50	
122	1 016 508,82	5 211 125,36		0,50	
123	1 016 399,62	5 210 794,00		0,50	
124	1 016 221,78	5 210 536,69		0,50	
125	1 016 044,50	5 210 282,39		0,50	
126	1 015 870,07	5 210 032,19		0,50	
127	1 015 846,28	5 209 998,29		0,50	
128	1 015 845,69	5 209 997,45		0,50	
129	1 015 611,50	5 209 663,82		0,50	
130	1 015 530,64	5 209 547,03		0,50	
131	1 015 530,06	5 209 546,19		0,50	
132	1 015 355,37	5 209 293,89		0,50	
133	1 015 146,63	5 208 994,47		0,50	
134	1 015 108,61	5 208 939,93		0,50	
135	1 015 107,95	5 208 938,98		0,50	
136	1 014 989,72	5 208 769,39		0,50	
137	1 014 988,58	5 208 767,75		0,50	
138	1 014 912,16	5 208 658,13		0,50	
139	1 014 677,69	5 208 321,80		0,50	
140	1 014 566,64	5 208 162,51		0,50	
141	1 014 565,90	5 208 161,44		0,50	
142	1 014 529,68	5 208 109,49	0,50		
143	1 014 529,05	5 208 108,59	0,50		
144	1 014 454,65	5 208 001,87	0,50		
145	1 014 288,55	5 207 763,61	0,50		
146	1 014 275,31	5 207 744,61	0,50		
147	1 014 231,61	5 207 681,94	0,50		
148	1 014 008,58	5 207 362,01	0,50		

**Раздел 2**

**Сведения о местоположении границ объекта**

1	2	3	4	5	6
149	1 013 816,99	5 207 087,20	Аналитический метод	0,50	—
150	1 013 753,24	5 206 996,34		0,50	
151	1 013 752,61	5 206 995,43		0,50	
152	1 013 646,06	5 206 843,58		0,50	
153	1 013 308,04	5 206 684,87		0,50	
154	1 013 067,07	5 206 572,43		0,50	
155	1 013 066,10	5 206 571,98		0,50	
156	1 012 950,09	5 206 517,85		0,50	
157	1 012 596,67	5 206 352,95		0,50	
158	1 012 243,24	5 206 188,05		0,50	
159	1 011 889,82	5 206 023,15		0,50	
160	1 011 581,73	5 205 879,40		0,50	
161	1 011 391,42	5 205 790,61		0,50	
162	1 011 244,76	5 205 722,18		0,50	
163	1 011 243,44	5 205 721,57		0,50	
164	1 011 173,91	5 205 689,13		0,50	
165	1 010 860,75	5 205 543,01		0,50	
166	1 010 859,76	5 205 542,55		0,50	
167	1 010 811,42	5 205 520,00		0,50	
168	1 010 444,41	5 205 348,76		0,50	
169	1 010 118,16	5 205 197,65		0,50	
170	1 010 000,74	5 205 038,11		0,50	
171	1 010 000,01	5 205 037,11		0,50	
172	1 009 885,08	5 204 880,96		0,50	
173	1 009 795,74	5 204 760,22		0,50	
174	1 009 795,14	5 204 759,40		0,50	
175	1 009 709,83	5 204 644,11		0,50	
176	1 009 702,54	5 204 634,26		0,50	
177	1 009 665,00	5 204 583,52		0,50	
178	1 009 608,96	5 204 507,80		0,50	
179	1 009 608,21	5 204 506,78		0,50	
180	1 009 586,23	5 204 477,07		0,50	
181	1 009 585,63	5 204 476,26		0,50	
182	1 009 438,97	5 204 278,06		0,50	
183	1 009 212,94	5 203 972,60		0,50	
184	1 008 980,97	5 203 659,09		0,50	
185	1 008 901,69	5 203 551,94		0,50	
186	1 008 901,01	5 203 551,02		0,50	
187	1 008 748,99	5 203 345,58		0,50	
188	1 008 517,09	5 203 032,17		0,50	
189	1 008 348,78	5 202 807,04		0,50	
190	1 008 229,20	5 202 545,31		0,50	
191	1 008 228,63	5 202 544,07		0,50	
192	1 008 210,30	5 202 503,96	0,50		
193	1 008 155,29	5 202 384,86	0,50		
194	1 008 154,85	5 202 383,91	0,50		
195	1 008 099,60	5 202 264,29	0,50		
196	1 008 052,69	5 202 162,76	0,50		
197	1 008 051,16	5 202 159,43	0,50		
198	1 007 952,35	5 201 945,51	0,50		
199	1 007 922,34	5 201 881,12	0,50		
200	1 007 920,47	5 201 877,11	0,50		
201	1 007 871,55	5 201 772,10	0,50		
202	1 007 797,59	5 201 613,34	0,50		
203	1 007 797,11	5 201 612,32	0,50		

## Раздел 2

## Сведения о местоположении границ объекта

1	2	3	4	5	6
204	1 007 771,77	5 201 557,94	Аналитический метод	0,50	—
205	1 007 595,40	5 201 290,59		0,50	
206	1 007 379,23	5 200 965,98		0,50	
207	1 007 336,83	5 200 902,31		0,50	
208	1 007 163,05	5 200 641,38		0,50	
209	1 006 946,88	5 200 316,77		0,50	
210	1 006 795,65	5 200 089,68		0,50	
211	1 006 763,01	5 200 040,68		0,50	
212	1 006 722,38	5 199 979,69		0,50	
213	1 006 554,74	5 199 727,95		0,50	
214	1 006 546,96	5 199 716,26		0,50	
215	1 006 514,53	5 199 667,56		0,50	
216	1 006 298,35	5 199 342,96		0,50	
217	1 006 082,18	5 199 018,35		0,50	
218	1 005 866,00	5 198 693,75		0,50	
219	1 005 649,83	5 198 369,14		0,50	
220	1 005 433,65	5 198 044,54		0,50	
221	1 005 217,48	5 197 719,93		0,50	
222	1 005 186,05	5 197 672,74		0,50	
223	1 005 023,59	5 197 428,80		0,50	
224	1 005 022,43	5 197 427,06		0,50	
225	1 005 001,30	5 197 395,33		0,50	
226	1 004 785,13	5 197 070,72		0,50	
227	1 004 566,39	5 196 742,28		0,50	
228	1 004 564,11	5 196 738,85		0,50	
229	1 004 352,77	5 196 421,51		0,50	
230	1 004 136,60	5 196 096,91		0,50	
231	1 003 920,42	5 195 772,31		0,50	
232	1 003 794,24	5 195 582,83		0,50	
233	1 003 704,25	5 195 447,70		0,50	
234	1 003 627,87	5 195 333,02		0,50	
235	1 003 627,78	5 195 332,88		0,50	
236	1 003 488,07	5 195 123,10		0,50	
237	1 003 271,90	5 194 798,49		0,50	
238	1 003 122,18	5 194 576,26		0,50	
239	1 002 997,42	5 194 322,56		0,50	
240	1 002 823,55	5 193 973,46		0,50	
241	1 002 649,67	5 193 624,36		0,50	
242	1 002 568,57	5 193 461,52		0,50	
243	1 002 475,80	5 193 275,27		0,50	
244	1 002 128,06	5 192 577,07		0,50	
245	1 002 113,90	5 192 548,64		0,50	
246	1 001 954,18	5 192 227,98		0,50	
247	1 001 606,44	5 191 529,78		0,50	
248	1 001 432,57	5 191 180,69		0,50	
249	1 001 258,69	5 190 831,59		0,50	
250	1 001 098,57	5 190 510,09		0,50	
251	1 001 098,55	5 190 510,05		0,50	
252	1 001 084,84	5 190 482,52		0,50	
253	1 000 910,95	5 190 133,40		0,50	
254	1 000 563,21	5 189 435,20		0,50	
255	1 000 398,25	5 189 104,01		0,50	
256	1 000 263,79	5 188 835,90		0,50	
257	1 000 298,95	5 188 556,90		0,50	
258	1 000 300,29	5 188 546,29		0,50	

## Раздел 2

## Сведения о местоположении границ объекта

1	2	3	4	5	6
259	1 000 347,96	5 188 159,22		0,50	
260	1 000 395,63	5 187 772,14		0,50	
261	1 000 417,92	5 187 591,18		0,50	
262	1 000 443,30	5 187 385,07		0,50	
263	1 000 489,74	5 187 007,92		0,50	
264	1 000 491,51	5 186 993,55		0,50	
265	1 000 491,77	5 186 991,41		0,50	
266	1 000 491,81	5 186 991,10		0,50	
267	1 000 491,94	5 186 990,07		0,50	
268	1 000 538,63	5 186 610,91		0,50	
269	1 000 577,20	5 186 286,09		0,50	
270	1 000 585,76	5 185 877,70		0,50	
271	1 000 721,55	5 185 792,04		0,50	
272	1 000 726,90	5 185 788,67		0,50	
273	1 000 783,30	5 185 754,39		0,50	
274	1 000 807,85	5 185 739,47		0,50	
275	1 000 814,79	5 185 735,25		0,50	
276	1 000 849,04	5 185 714,43		0,50	
277	1 000 863,86	5 185 705,42		0,50	
278	1 000 890,17	5 185 706,00		0,50	
279	1 000 954,29	5 185 707,42		0,50	
280	1 001 005,67	5 185 708,56		0,50	
281	1 001 016,29	5 185 708,80		0,50	
282	1 001 034,12	5 185 709,19		0,50	
283	1 001 077,31	5 185 710,15		0,50	
284	1 001 096,02	5 185 710,56		0,50	
285	1 001 140,17	5 185 711,54		0,50	
286	1 001 354,58	5 185 536,18	Аналитический метод	0,50	—
287	1 001 568,66	5 185 359,91		0,50	
288	1 001 610,24	5 185 094,22		0,50	
289	1 001 669,93	5 184 708,82		0,50	
290	1 001 729,61	5 184 323,41		0,50	
291	1 001 789,30	5 183 938,00		0,50	
292	1 001 848,98	5 183 552,60		0,50	
293	1 001 908,67	5 183 167,19		0,50	
294	1 001 962,23	5 182 821,32		0,50	
295	1 002 001,24	5 182 563,38		0,50	
296	1 001 957,81	5 182 448,10		0,50	
297	1 001 957,46	5 182 447,16		0,50	
298	1 001 944,00	5 182 411,44		0,50	
299	1 001 943,64	5 182 410,49		0,50	
300	1 001 942,80	5 182 408,27		0,50	
301	1 001 942,08	5 182 406,36		0,50	
302	1 001 882,01	5 182 246,89		0,50	
303	1 001 881,27	5 182 244,94		0,50	
304	1 001 868,85	5 182 211,96		0,50	
305	1 001 850,28	5 182 163,05		0,50	
306	1 001 849,93	5 182 162,11		0,50	
307	1 001 848,32	5 182 157,88		0,50	
308	1 001 847,60	5 182 155,98		0,50	
309	1 001 730,45	5 181 847,34		0,50	
310	1 001 610,98	5 181 532,60		0,50	
311	1 001 610,97	5 181 532,57		0,50	
312	1 001 592,05	5 181 482,72		0,50	
313	1 001 453,66	5 181 118,10		0,50	

## Раздел 2

## Сведения о местоположении границ объекта

1	2	3	4	5	6
314	1 001 315,26	5 180 753,48	Аналитический метод	0,50	—
315	1 001 176,87	5 180 388,86		0,50	
316	1 001 038,29	5 180 023,78		0,50	
317	1 000 900,07	5 179 659,63		0,50	
318	1 000 761,68	5 179 295,01		0,50	
319	1 000 623,28	5 178 930,39		0,50	
320	1 000 484,89	5 178 565,77		0,50	
321	1 000 346,49	5 178 201,15		0,50	
322	1 000 219,77	5 177 871,16		0,50	
323	1 000 218,33	5 177 867,40		0,50	
324	1 000 074,65	5 177 621,56		0,50	
325	999 876,23	5 177 285,80		0,50	
326	999 280,97	5 176 278,55		0,50	
327	999 082,55	5 175 942,79		0,50	
328	999 082,31	5 175 942,38		0,50	
329	999 052,88	5 175 892,58		0,50	
330	998 934,85	5 175 692,87		0,50	
331	998 933,82	5 175 691,12		0,50	
332	998 884,13	5 175 607,04		0,50	
333	998 845,96	5 175 542,45		0,50	
334	998 844,93	5 175 540,71		0,50	
335	998 780,26	5 175 431,28		0,50	
336	998 732,76	5 175 350,90		0,50	
337	998 718,06	5 175 326,03		0,50	
338	998 714,44	5 175 319,90		0,50	
339	998 685,71	5 175 271,29		0,50	
340	998 487,29	5 174 935,54		0,50	
341	998 288,87	5 174 599,78		0,50	
342	998 090,45	5 174 264,03		0,50	
343	998 006,39	5 174 121,79		0,50	
344	997 907,29	5 173 954,11		0,50	
345	997 731,77	5 173 657,10		0,50	
346	997 600,17	5 173 436,84		0,50	
347	997 444,50	5 173 298,87		0,50	
348	997 353,87	5 173 218,55		0,50	
349	997 061,03	5 172 960,97		0,50	
350	996 768,19	5 172 703,40	0,50		
351	996 475,35	5 172 445,82	0,50		
352	996 182,54	5 172 188,28	0,50		
353	995 929,25	5 171 966,75	0,50		
354	995 820,57	5 171 636,42	0,50		
355	995 780,18	5 171 514,77	0,50		
356	995 778,30	5 171 509,12	0,50		
357	995 768,72	5 171 480,26	0,50		
358	995 748,66	5 171 419,86	0,50		
359	995 692,95	5 171 252,05	0,50		
360	995 570,05	5 170 881,92	0,50		
361	995 429,83	5 170 459,59	0,50		
362	995 316,39	5 170 117,93	0,50		
363	995 255,23	5 169 933,74	0,50		
364	995 240,76	5 169 890,16	0,50		
365	995 142,25	5 169 604,41	0,50		
366	995 011,05	5 169 475,22	0,50		
367	994 771,61	5 169 248,13	0,50		
368	994 528,55	5 169 017,60	0,50		



**Раздел 2**

**Сведения о местоположении границ объекта**

1	2	3	4	5	6
369	994 296,36	5 168 797,39	Аналитический метод	0,50	—
370	994 057,49	5 168 576,98		0,50	
371	993 727,81	5 168 258,37		0,50	
372	993 731,00	5 167 984,32		0,50	
373	993 732,52	5 167 853,52		0,50	
374	993 734,40	5 167 674,25		0,50	
375	993 734,41	5 167 673,19		0,50	
376	993 736,43	5 167 503,54		0,50	
377	993 734,70	5 167 298,02		0,50	
378	993 660,26	5 167 015,68		0,50	
379	993 547,96	5 166 548,95		0,50	
380	993 473,86	5 166 258,25		0,50	
381	993 386,18	5 165 914,24		0,50	
382	993 308,38	5 165 609,00		0,50	
383	993 212,06	5 165 231,09		0,50	
384	993 115,74	5 164 853,17		0,50	
385	993 091,84	5 164 760,41		0,50	
386	993 091,57	5 164 759,36		0,50	
387	993 047,63	5 164 588,81		0,50	
388	993 228,15	5 164 142,48		0,50	
389	993 322,84	5 163 912,46		0,50	
390	993 390,51	5 163 748,07		0,50	
391	993 339,32	5 163 591,08		0,50	
392	993 254,59	5 163 331,21		0,50	
393	993 161,04	5 163 051,45		0,50	
394	993 132,96	5 162 967,49		0,50	
395	993 132,34	5 162 965,62		0,50	
396	993 072,24	5 162 785,90		0,50	
397	992 995,26	5 162 561,89		0,50	
398	993 172,29	5 162 254,57		0,50	
399	993 282,23	5 162 075,59		0,50	
400	993 471,69	5 161 751,97		0,50	
401	993 683,88	5 161 389,52		0,50	
402	993 880,92	5 161 052,95		0,50	
403	994 077,96	5 160 716,39		0,50	
404	994 207,83	5 160 494,54		0,50	
405	994 208,39	5 160 493,60		0,50	
406	994 267,42	5 160 392,76		0,50	
407	994 461,93	5 160 060,51		0,50	
408	994 661,49	5 159 719,63		0,50	
409	994 805,48	5 159 473,68		0,50	
410	995 007,57	5 159 128,49		0,50	
411	995 014,13	5 159 117,28	0,50		
412	995 015,00	5 159 115,80	0,50		
413	995 209,66	5 158 783,29	0,50		
414	995 411,75	5 158 438,10	0,50		
415	995 613,84	5 158 092,90	0,50		
416	995 695,17	5 157 952,25	0,50		
417	995 695,87	5 157 828,98	0,50		
418	995 695,43	5 157 498,98	0,50		
419	995 693,74	5 157 318,97	0,50		
420	995 693,51	5 156 968,75	0,50		
421	995 568,87	5 156 626,98	0,50		
422	995 543,36	5 156 557,76	0,50		
423	995 539,59	5 156 547,50	0,50		

**Раздел 2**

**Сведения о местоположении границ объекта**

<b>1</b>	<b>2</b>	<b>3</b>	<b>4</b>	<b>5</b>	<b>6</b>
424	995 481,32	5 156 389,35	Аналитический метод	0,50	—
425	995 480,92	5 156 388,27		0,50	
426	995 460,51	5 156 332,87		0,50	
427	995 460,10	5 156 331,75		0,50	
428	995 434,04	5 156 261,02		0,50	
429	995 302,67	5 155 904,45		0,50	
430	995 282,47	5 155 849,62		0,50	
431	995 282,12	5 155 848,68		0,50	
432	995 164,39	5 155 529,12		0,50	
433	995 020,92	5 155 139,71		0,50	
434	994 893,00	5 154 792,52		0,50	
435	994 756,45	5 154 421,88		0,50	
436	994 701,13	5 154 271,74		0,50	
437	994 640,98	5 154 110,25		0,50	
438	994 640,58	5 154 109,16		0,50	
439	994 571,16	5 153 922,80		0,50	
440	994 570,83	5 153 918,77		0,50	
441	994 540,37	5 153 544,24		0,50	
442	994 511,21	5 153 200,47		0,50	
443	994 475,61	5 152 857,25		0,50	
444	994 426,28	5 152 215,15		0,50	
445	994 445,19	5 152 108,92		0,50	
446	994 554,61	5 151 498,65		0,50	
447	994 587,39	5 151 316,24		0,50	
448	994 587,81	5 151 313,92		0,50	
449	994 584,83	5 151 195,81		0,50	
450	994 571,68	5 150 660,95		0,50	
451	994 562,46	5 150 286,06		0,50	
452	994 558,72	5 150 107,08		0,50	
453	994 558,70	5 150 106,08		0,50	
454	994 554,32	5 149 896,14		0,50	
455	994 544,73	5 149 506,26		0,50	
456	994 535,39	5 149 126,37		0,50	
457	994 526,05	5 148 746,49		0,50	
458	994 521,77	5 148 572,48		0,50	
459	994 521,74	5 148 571,22		0,50	
460	994 515,97	5 148 336,61		0,50	
461	994 506,63	5 147 956,73		0,50	
462	994 497,29	5 147 576,84		0,50	
463	994 489,64	5 147 265,55		0,50	
464	994 489,61	5 147 264,44		0,50	
465	994 489,36	5 147 254,11		0,50	
466	994 489,33	5 147 253,03		0,50	
467	994 487,71	5 147 186,96		0,50	
468	994 478,98	5 146 832,07		0,50	
469	994 471,43	5 146 571,86		0,50	
470	994 527,45	5 146 439,53		0,50	
471	994 661,25	5 146 116,12		0,50	
472	994 740,19	5 145 921,53	0,50		
473	994 796,96	5 145 788,08	0,50		
474	994 998,23	5 145 297,80	0,50		
475	995 127,65	5 144 988,79	0,50		
476	995 276,74	5 144 628,41	0,50		
477	995 342,30	5 144 466,16	0,50		
478	995 525,23	5 144 027,78	0,50		

**Раздел 2**

**Сведения о местоположении границ объекта**

1	2	3	4	5	6
479	995 616,33	5 143 804,68	Аналитический метод	0,50	—
480	995 644,31	5 143 736,17		0,50	
481	995 679,03	5 143 653,19		0,50	
482	995 679,93	5 143 651,05		0,50	
483	995 783,28	5 143 404,06		0,50	
484	995 943,85	5 143 015,96		0,50	
485	996 070,00	5 142 711,03		0,50	
486	996 221,01	5 142 346,03		0,50	
487	996 370,10	5 141 985,65		0,50	
488	996 519,20	5 141 625,28		0,50	
489	996 668,29	5 141 264,90		0,50	
490	996 805,92	5 140 932,25		0,50	
491	996 960,75	5 140 558,01		0,50	
492	997 110,69	5 140 192,62		0,50	
493	997 342,62	5 139 973,50		0,50	
494	997 610,66	5 139 718,45		0,50	
496	998 132,26	5 139 222,13		0,50	
497	998 385,82	5 138 980,86		0,50	
498	998 617,64	5 138 760,27		0,50	
499	998 885,68	5 138 505,22		0,50	
500	999 168,22	5 138 236,38		0,50	
501	999 393,55	5 138 020,54		0,50	
502	999 520,03	5 137 681,17		0,50	
503	999 655,18	5 137 315,33		0,50	
504	999 656,99	5 137 310,39		0,50	
505	999 785,51	5 136 958,38		0,50	
506	999 901,60	5 136 644,14		0,50	
507	1 000 017,32	5 136 335,09		0,50	
508	1 000 088,42	5 136 142,63		0,50	
509	1 000 104,54	5 136 098,98		0,50	
510	1 000 173,26	5 135 912,97		0,50	
511	1 000 308,41	5 135 547,14		0,50	
512	1 000 429,50	5 135 218,46		0,50	
513	1 000 278,68	5 134 882,02		0,50	
514	1 000 118,85	5 134 526,27		0,50	
515	999 959,02	5 134 170,53	0,50		
516	999 821,73	5 133 864,96	0,50		
517	999 661,90	5 133 509,21	0,50		
518	999 502,07	5 133 153,47	0,50		
519	999 342,23	5 132 797,72	0,50		
520	999 197,47	5 132 479,06	0,50		
521	999 038,96	5 132 122,72	0,50		
522	998 879,13	5 131 766,98	0,50		
523	998 719,30	5 131 411,23	0,50		
525	998 399,64	5 130 699,75	0,50		
526	998 239,81	5 130 344,00	0,50		
527	998 079,97	5 129 988,26	0,50		
528	997 920,14	5 129 632,51	0,50		
529	997 758,26	5 129 272,21	0,50		
530	997 595,06	5 128 912,50	0,50		
531	997 434,50	5 128 551,60	0,50		
532	997 272,62	5 128 191,29	0,50		
533	997 236,90	5 128 111,80	0,50		
534	997 231,89	5 128 100,64	0,50		
535	997 123,03	5 127 858,35	0,50		

**Раздел 2**

**Сведения о местоположении границ объекта**

1	2	3	4	5	6
537	996 803,37	5 127 146,87	Аналитический метод	0,50	—
538	996 680,42	5 126 873,22		0,50	
539	996 502,57	5 126 480,64		0,50	
540	996 501,78	5 126 478,36		0,50	
541	996 302,46	5 126 220,63		0,50	
542	996 028,79	5 125 869,81		0,50	
543	995 822,73	5 125 605,68		0,50	
544	995 549,02	5 125 254,81		0,50	
545	995 342,97	5 124 990,67		0,50	
546	995 090,79	5 124 667,40		0,50	
547	994 863,18	5 124 375,63		0,50	
548	994 626,41	5 124 072,11		0,50	
549	994 383,45	5 123 760,67		0,50	
550	994 149,72	5 123 461,05		0,50	
551	994 058,99	5 123 344,74		0,50	
552	994 058,37	5 123 343,95		0,50	
553	994 023,09	5 123 298,72		0,50	
554	994 019,48	5 123 294,09		0,50	
555	993 934,45	5 123 185,09		0,50	
556	993 719,13	5 122 909,08		0,50	
557	993 485,44	5 122 609,51		0,50	
558	993 282,45	5 122 349,30		0,50	
559	993 064,54	5 122 071,45		0,50	
560	993 007,85	5 121 603,24		0,50	
561	992 968,78	5 121 285,66		0,50	
562	992 919,32	5 120 883,69		0,50	
563	992 887,14	5 120 622,09		0,50	
564	992 887,01	5 120 621,10		0,50	
565	992 873,53	5 120 511,50		0,50	
566	992 824,07	5 120 109,53		0,50	
567	992 794,62	5 119 870,11		0,50	
568	992 794,42	5 119 868,50		0,50	
569	992 778,89	5 119 742,30		0,50	
570	992 739,20	5 119 419,73		0,50	
571	992 687,92	5 119 002,87		0,50	
572	992 650,68	5 118 700,18		0,50	
573	992 619,95	5 118 453,79		0,50	
574	992 608,28	5 118 360,24		0,50	
575	992 607,96	5 118 357,67		0,50	
576	992 562,15	5 118 313,82		0,50	
577	992 528,80	5 118 281,91		0,50	
578	992 522,32	5 118 275,70		0,50	
579	992 509,54	5 118 263,17		0,50	
580	992 508,22	5 118 261,87		0,50	
581	992 487,77	5 118 241,83		0,50	
582	992 479,13	5 118 233,35		0,50	
583	992 460,99	5 118 215,56		0,50	
584	992 398,74	5 118 154,52		0,50	
585	992 360,43	5 117 838,55		0,50	
586	992 324,99	5 117 550,90		0,50	
587	992 293,62	5 117 308,08	0,50		
588	992 283,77	5 117 228,11	0,50		
589	992 283,65	5 117 227,10	0,50		
590	992 241,02	5 116 881,01	0,50		
591	992 216,54	5 116 680,62	0,50		

**Раздел 2**

**Сведения о местоположении границ объекта**

<b>1</b>	<b>2</b>	<b>3</b>	<b>4</b>	<b>5</b>	<b>6</b>
592	992 109,56	5 116 456,57	Аналитический метод	0,50	—
593	991 963,76	5 116 155,05		0,50	
594	991 793,98	5 115 803,94		0,50	
595	991 624,18	5 115 452,78		0,50	
596	991 465,09	5 115 124,33		0,50	
597	991 289,00	5 114 759,61		0,50	
598	991 145,36	5 114 462,53		0,50	
599	991 043,05	5 114 250,96		0,50	
600	990 814,51	5 113 778,32		0,50	
601	990 703,48	5 113 548,70		0,50	
602	990 676,85	5 113 493,63		0,50	
603	990 676,35	5 113 492,59		0,50	
604	990 535,91	5 113 202,14		0,50	
605	990 377,01	5 112 873,54		0,50	
606	990 368,24	5 112 855,40		0,50	
607	990 367,79	5 112 854,46		0,50	
608	990 266,01	5 112 643,97		0,50	
609	990 102,76	5 112 306,37		0,50	
610	989 956,68	5 112 004,83		0,50	
611	989 832,85	5 111 748,18		0,50	
612	989 737,12	5 111 550,20		0,50	
613	989 600,82	5 111 271,64		0,50	
614	989 525,91	5 111 113,39		0,50	
615	989 384,47	5 110 820,88		0,50	
616	989 297,20	5 110 640,98		0,50	
617	989 249,38	5 110 541,91		0,50	
618	989 140,70	5 110 316,75		0,50	
619	988 969,65	5 109 966,34		0,50	
620	988 850,61	5 109 720,16		0,50	
621	988 815,32	5 109 647,17		0,50	
622	988 815,09	5 109 646,69		0,50	
623	988 801,00	5 109 617,53		0,50	
624	988 788,97	5 109 592,62		0,50	
625	988 751,40	5 109 514,87		0,50	
626	988 742,40	5 109 496,24		0,50	
627	988 696,98	5 109 402,25		0,50	
628	988 679,12	5 109 365,28		0,50	
629	988 427,99	5 109 051,08		0,50	
630	988 196,06	5 108 762,87		0,50	
631	987 954,64	5 108 462,88		0,50	
632	987 775,81	5 108 241,06		0,50	
633	987 568,01	5 107 984,75		0,50	
634	987 472,08	5 107 865,55		0,50	
635	987 421,13	5 107 801,95		0,50	
636	987 421,09	5 107 802,19		0,50	
637	987 326,56	5 107 684,72		0,50	
638	987 136,52	5 107 446,25	0,50		
639	986 947,83	5 107 214,04	0,50		
640	986 791,28	5 106 937,20	0,50		
641	986 592,84	5 106 589,90	0,50		
642	986 404,35	5 106 260,01	0,50		
643	986 205,88	5 105 912,65	0,50		
644	986 024,61	5 105 595,91	0,50		
645	985 833,79	5 105 261,44	0,50		
646	985 645,31	5 104 931,56	0,50		

**Раздел 2**

**Сведения о местоположении границ объекта**

1	2	3	4	5	6
647	985 481,57	5 104 644,99	Аналитический метод	0,50	—
648	985 290,81	5 104 311,16		0,50	
649	985 183,41	5 104 125,71		0,50	
650	985 383,77	5 103 551,82		0,50	
651	985 398,16	5 103 510,03		0,50	
652	985 408,24	5 103 481,73		0,50	
653	985 585,97	5 102 972,66		0,50	
654	985 604,56	5 102 919,41		0,50	
655	985 674,73	5 102 539,68		0,50	
656	985 674,68	5 102 539,62		0,50	
657	984 896,36	5 101 558,17		0,50	
658	984 454,36	5 101 241,38		0,50	
659	984 124,31	5 101 004,83		0,50	
660	983 282,76	5 099 979,76		0,50	
661	982 832,85	5 099 932,25		0,50	
662	982 540,99	5 099 407,27		0,50	
663	980 859,59	5 096 382,82		0,50	
664	980 818,94	5 096 309,69		0,50	
665	980 680,10	5 096 228,29		0,50	
666	980 548,07	5 096 151,12		0,50	
667	980 288,61	5 096 000,62		0,50	
668	980 050,68	5 095 862,61		0,50	
669	979 923,39	5 095 788,78		0,50	
670	979 922,52	5 095 788,28		0,50	
671	979 765,24	5 095 697,05		0,50	
672	979 484,11	5 095 533,98		0,50	
673	979 233,29	5 095 388,49		0,50	
674	978 991,04	5 095 247,98		0,50	
675	978 705,58	5 095 082,40		0,50	
676	978 446,10	5 094 931,89		0,50	
677	978 151,87	5 094 761,51		0,50	
678	977 827,63	5 094 573,15		0,50	
679	977 551,09	5 094 414,21		0,50	
680	977 231,35	5 094 048,41		0,50	
681	977 069,67	5 093 864,40		0,50	
682	976 924,54	5 093 699,23		0,50	
683	976 804,77	5 093 565,11		0,50	
684	976 659,90	5 093 400,24		0,50	
685	976 659,17	5 093 399,41		0,50	
686	976 494,44	5 093 211,93		0,50	
687	976 362,32	5 093 061,56		0,50	
688	976 191,82	5 092 865,32	0,50		
689	976 078,69	5 092 738,76	0,50		
690	975 755,17	5 092 370,56	0,50		
691	975 606,50	5 092 201,36	0,50		
692	975 439,08	5 092 009,00	0,50		
693	975 165,39	5 091 697,14	0,50		
694	974 944,28	5 091 445,50	0,50		
695	974 799,07	5 091 280,23	0,50		
696	974 620,75	5 091 077,67	0,50		
697	974 526,43	5 090 971,99	0,50		
698	974 402,44	5 090 720,79	0,50		
699	974 330,12	5 090 579,24	0,50		
700	974 267,10	5 090 466,95	0,50		
701	973 987,93	5 089 969,41	0,50		

**Раздел 2**

**Сведения о местоположении границ объекта**

<b>1</b>	<b>2</b>	<b>3</b>	<b>4</b>	<b>5</b>	<b>6</b>
702	973 898,06	5 089 746,56	Аналитический метод	0,50	—
703	973 808,95	5 089 529,31		0,50	
704	973 716,48	5 089 307,76		0,50	
705	973 632,38	5 089 098,93		0,50	
706	973 493,90	5 088 761,33		0,50	
707	973 380,04	5 088 483,77		0,50	
708	973 277,57	5 088 233,97		0,50	
709	973 173,20	5 087 979,55		0,50	
710	973 051,75	5 087 683,49		0,50	
711	972 932,20	5 087 392,06		0,50	
712	972 812,65	5 087 100,62		0,50	
713	972 700,69	5 086 827,68		0,50	
714	972 602,02	5 086 587,15		0,50	
715	972 476,78	5 086 281,84		0,50	
716	972 370,49	5 086 022,74		0,50	
717	972 266,14	5 085 768,36		0,50	
718	972 165,57	5 085 523,19		0,50	
719	972 055,51	5 085 254,88		0,50	
720	971 953,08	5 085 005,18		0,50	
721	971 893,40	5 084 862,46		0,50	
722	971 891,77	5 084 858,67		0,50	
723	971 704,95	5 084 678,69		0,50	
724	971 165,13	5 084 163,11		0,50	
725	970 980,91	5 083 988,98		0,50	
726	970 650,52	5 083 673,42		0,50	
727	970 445,44	5 083 484,26		0,50	
728	970 204,00	5 083 259,65		0,50	
729	969 439,48	5 082 554,59		0,50	
730	969 232,63	5 082 365,80		0,50	
731	968 987,43	5 082 137,61		0,50	
732	967 656,92	5 080 910,66		0,50	
733	967 654,85	5 080 908,75		0,50	
734	967 605,37	5 080 863,12		0,50	
735	967 391,16	5 080 667,55		0,50	
736	967 182,68	5 080 473,31		0,50	
737	966 815,27	5 080 134,47		0,50	
738	966 810,45	5 080 130,02		0,50	
739	966 046,93	5 079 425,89		0,50	
740	965 973,47	5 079 358,20		0,50	
741	965 821,45	5 079 218,13		0,50	
742	965 826,65	5 078 855,68		0,50	
743	965 828,47	5 078 664,74		0,50	
744	965 828,99	5 078 610,22		0,50	
745	965 829,05	5 078 603,91		0,50	
746	965 829,99	5 078 504,58		0,50	
747	965 833,78	5 078 362,02		0,50	
748	965 979,31	5 078 233,56		0,50	
749	965 996,47	5 078 218,41		0,50	
750	966 032,26	5 078 186,82		0,50	
751	966 081,86	5 078 143,04		0,50	
752	966 080,79	5 078 080,03		0,50	
753	966 080,02	5 078 034,88		0,50	
754	966 078,99	5 077 974,59		0,50	
755	966 078,17	5 077 926,96		0,50	
756	966 076,14	5 077 807,95		0,50	

**Раздел 2**

**Сведения о местоположении границ объекта**

<b>1</b>	<b>2</b>	<b>3</b>	<b>4</b>	<b>5</b>	<b>6</b>
757	966 075,14	5 077 749,17	Аналитический метод	0,50	—
758	966 074,07	5 077 686,55		0,50	
759	966 073,76	5 077 679,57		0,50	
760	966 070,46	5 077 583,23		0,50	
761	966 070,18	5 077 575,13		0,50	
762	966 052,94	5 077 072,65		0,50	
763	965 980,29	5 076 592,18		0,50	
764	965 840,00	5 076 396,07		0,50	
765	965 123,20	5 075 402,70		0,50	
766	965 016,52	5 075 257,33		0,50	
767	964 764,90	5 074 908,63		0,50	
768	964 511,71	5 074 555,27		0,50	
769	964 368,34	5 074 356,61		0,50	
770	964 122,56	5 074 016,68		0,50	
771	964 179,31	5 073 567,93		0,50	
772	964 260,03	5 072 924,93		0,50	
773	964 286,64	5 072 701,44		0,50	
774	964 320,26	5 072 433,54		0,50	
775	964 343,49	5 072 260,15		0,50	
776	964 535,93	5 070 727,17		0,50	
777	964 576,88	5 070 389,64		0,50	
778	964 611,93	5 070 121,90		0,50	
779	964 705,97	5 069 372,77		0,50	
780	964 757,43	5 068 950,89		0,50	
781	964 801,27	5 068 613,73		0,50	
782	964 992,90	5 067 087,33		0,50	
783	964 993,05	5 067 086,16		0,50	
784	965 136,35	5 065 944,68		0,50	
785	965 154,73	5 065 795,24		0,50	
786	965 337,76	5 065 646,63		0,50	
787	968 059,05	5 063 429,72		0,50	
788	968 368,28	5 063 175,94		0,50	
789	968 725,77	5 062 884,74		0,50	
790	968 836,95	5 062 708,23		0,50	
791	968 847,80	5 062 691,01		0,50	
792	968 857,55	5 062 675,53		0,50	
793	968 864,89	5 062 663,87		0,50	
794	968 940,66	5 062 622,87		0,50	
795	968 959,38	5 062 612,74		0,50	
796	968 976,94	5 062 603,24		0,50	
797	968 976,95	5 062 603,23		0,50	
798	969 033,47	5 062 572,65	0,50		
799	969 149,45	5 062 509,90	0,50		
800	969 182,84	5 062 491,83	0,50		
801	969 210,12	5 062 477,07	0,50		
802	969 322,37	5 062 333,54	0,50		
803	969 682,94	5 061 126,61	0,50		
804	969 907,94	5 060 598,29	0,50		
805	970 308,84	5 059 808,89	0,50		
806	970 315,17	5 059 796,42	0,50		
807	970 322,87	5 059 781,25	0,50		
808	970 328,49	5 059 770,19	0,50		
809	970 368,57	5 059 691,27	0,50		
810	970 381,66	5 059 665,50	0,50		
811	970 406,13	5 059 617,31	0,50		



## Раздел 2

## Сведения о местоположении границ объекта

1	2	3	4	5	6
812	970 581,40	5 059 306,49	Аналитический метод	0,50	—
813	970 621,48	5 059 235,41		0,50	
814	970 638,84	5 059 120,95		0,50	
815	970 644,23	5 059 085,41		0,50	
816	970 652,43	5 059 031,29		0,50	
817	970 683,35	5 058 827,42		0,50	
818	970 694,55	5 058 753,56		0,50	
819	970 700,41	5 058 714,94		0,50	
820	970 703,55	5 058 694,19		0,50	
821	970 713,09	5 058 631,33		0,50	
822	970 714,96	5 058 618,97		0,50	
823	970 731,15	5 058 512,21		0,50	
824	970 743,62	5 058 429,97		0,50	
825	970 823,00	5 057 906,52		0,50	
826	970 838,11	5 057 484,24		0,50	
827	970 839,81	5 057 480,06		0,50	
828	970 908,75	5 057 310,44		0,50	
829	970 988,32	5 057 107,50		0,50	
830	971 003,35	5 056 890,03		0,50	
831	971 026,14	5 056 530,74		0,50	
832	971 026,20	5 056 529,74		0,50	
833	971 066,66	5 055 892,05		0,50	
834	971 076,96	5 055 714,50		0,50	
835	971 177,69	5 055 567,92		0,50	
836	971 505,85	5 055 085,85		0,50	
837	971 576,31	5 054 980,60		0,50	
838	971 592,01	5 054 854,91		0,50	
839	971 594,31	5 054 835,30		0,50	
840	971 596,34	5 054 817,93		0,50	
841	971 661,72	5 054 260,26		0,50	
842	971 661,86	5 054 259,11		0,50	
843	971 685,31	5 054 059,06		0,50	
844	971 686,57	5 054 048,32		0,50	
845	971 721,74	5 053 748,29		0,50	
846	971 726,66	5 053 706,36		0,50	
847	971 735,75	5 053 628,77		0,50	
848	971 764,61	5 053 370,97		0,50	
849	971 861,99	5 053 110,01		0,50	
850	971 873,67	5 053 096,65		0,50	
851	971 915,49	5 053 048,82		0,50	
852	971 922,87	5 053 040,38		0,50	
853	972 072,70	5 052 869,00		0,50	
854	972 272,76	5 052 638,49		0,50	
855	972 301,02	5 052 605,93		0,50	
856	972 302,10	5 052 604,68		0,50	
857	972 367,60	5 052 528,23		0,50	
858	972 381,96	5 052 511,46	0,50		
859	972 446,40	5 052 436,25	0,50		
860	972 470,82	5 052 417,25	0,50		
861	972 474,61	5 052 414,30	0,50		
862	972 563,03	5 052 345,51	0,50		
863	972 577,29	5 052 334,42	0,50		
864	972 581,91	5 052 330,83	0,50		
865	972 693,77	5 052 240,72	0,50		
866	972 714,39	5 052 228,73	0,50		

## Раздел 2

## Сведения о местоположении границ объекта

1	2	3	4	5	6
867	972 736,14	5 052 215,23		0,50	
868	972 749,71	5 052 205,77		0,50	
869	972 828,85	5 052 161,43		0,50	
870	972 839,59	5 052 155,41		0,50	
871	972 850,20	5 052 149,47		0,50	
872	972 854,55	5 052 146,95		0,50	
873	972 863,16	5 052 141,98		0,50	
874	972 907,79	5 052 116,20		0,50	
875	972 924,23	5 052 106,70		0,50	
876	973 026,78	5 052 047,46		0,50	
877	973 037,94	5 052 041,02		0,50	
878	973 070,26	5 052 022,35		0,50	
879	973 071,13	5 052 021,85		0,50	
880	973 129,86	5 051 987,92		0,50	
881	973 341,40	5 051 817,56		0,50	
882	973 401,22	5 051 738,96		0,50	
883	973 403,81	5 051 735,56		0,50	
884	973 540,38	5 051 556,11		0,50	
885	973 582,82	5 051 401,08		0,50	
886	973 587,62	5 051 383,04		0,50	
887	973 594,75	5 051 356,31		0,50	
888	973 661,56	5 051 105,58		0,50	
889	973 665,67	5 051 090,14		0,50	
890	973 724,38	5 050 869,80		0,50	
891	973 801,48	5 050 574,98		0,50	
892	973 941,32	5 050 294,14		0,50	
893	974 727,57	5 048 697,37		0,50	
894	974 797,68	5 048 552,97	Аналитический метод	0,50	—
895	974 787,72	5 048 392,83		0,50	
896	974 786,96	5 048 381,70		0,50	
897	974 786,89	5 048 380,70		0,50	
898	974 676,15	5 046 746,63		0,50	
899	974 656,76	5 046 470,97		0,50	
900	974 613,43	5 046 417,46		0,50	
901	974 612,76	5 046 416,64		0,50	
902	974 526,92	5 046 310,63		0,50	
903	974 517,40	5 046 298,87		0,50	
904	974 481,92	5 046 255,34		0,50	
905	974 296,28	5 046 027,58		0,50	
906	974 222,50	5 045 937,07		0,50	
907	974 315,75	5 045 912,97		0,50	
908	974 364,10	5 045 972,30		0,50	
909	974 516,72	5 046 159,55		0,50	
910	974 560,60	5 046 213,38		0,50	
911	974 585,22	5 046 243,59		0,50	
912	974 681,56	5 046 361,06		0,50	
913	974 682,25	5 046 361,90		0,50	
914	974 743,61	5 046 436,71		0,50	
915	974 763,45	5 046 740,75		0,50	
916	974 872,85	5 048 355,01		0,50	
917	974 872,92	5 048 356,05		0,50	
918	974 875,01	5 048 386,85		0,50	
919	974 888,46	5 048 570,90		0,50	
920	974 806,07	5 048 736,02		0,50	
921	974 323,01	5 049 717,05		0,50	

## Раздел 2

## Сведения о местоположении границ объекта

1	2	3	4	5	6
922	974 322,56	5 049 717,96		0,50	
923	974 019,82	5 050 332,80		0,50	
924	973 886,39	5 050 606,84		0,50	
925	973 808,93	5 050 892,32		0,50	
926	973 758,20	5 051 082,69		0,50	
927	973 753,75	5 051 099,39		0,50	
928	973 685,56	5 051 355,33		0,50	
929	973 679,41	5 051 378,40		0,50	
930	973 667,37	5 051 423,61		0,50	
931	973 622,62	5 051 596,36		0,50	
932	973 406,54	5 051 880,88		0,50	
933	973 186,01	5 052 058,66		0,50	
934	973 185,09	5 052 059,40		0,50	
935	973 180,97	5 052 062,71		0,50	
936	973 028,94	5 052 148,80		0,50	
937	973 020,61	5 052 153,52		0,50	
938	973 020,09	5 052 153,81		0,50	
939	972 935,27	5 052 201,85		0,50	
940	972 934,23	5 052 202,44		0,50	
941	972 933,88	5 052 202,64		0,50	
942	972 910,50	5 052 215,88		0,50	
943	972 893,70	5 052 225,39		0,50	
944	972 854,03	5 052 248,55		0,50	
945	972 843,76	5 052 254,55		0,50	
946	972 842,12	5 052 255,50		0,50	
947	972 808,08	5 052 275,37		0,50	
948	972 806,28	5 052 276,43		0,50	
949	972 797,59	5 052 281,50	Аналитический метод	0,50	—
950	972 793,66	5 052 283,79		0,50	
951	972 759,17	5 052 303,93		0,50	
952	972 721,62	5 052 333,10		0,50	
953	972 714,80	5 052 338,39		0,50	
954	972 710,09	5 052 342,05		0,50	
955	972 697,16	5 052 352,09		0,50	
956	972 693,48	5 052 354,95		0,50	
957	972 636,19	5 052 399,46		0,50	
958	972 509,02	5 052 501,81		0,50	
959	972 495,69	5 052 516,97		0,50	
960	972 458,71	5 052 559,04		0,50	
961	972 368,13	5 052 662,09		0,50	
962	972 138,82	5 052 926,31		0,50	
963	971 940,56	5 053 156,65		0,50	
964	971 852,91	5 053 392,27		0,50	
965	971 822,65	5 053 639,03		0,50	
966	971 747,64	5 054 278,88		0,50	
967	971 747,51	5 054 279,94		0,50	
968	971 704,36	5 054 648,07		0,50	
969	971 701,82	5 054 669,72		0,50	
970	971 700,87	5 054 677,82		0,50	
971	971 692,21	5 054 751,67		0,50	
972	971 678,93	5 054 865,00		0,50	
973	971 662,67	5 055 012,81		0,50	
974	971 578,14	5 055 135,16		0,50	
975	971 575,62	5 055 138,85		0,50	
976	971 549,59	5 055 177,09		0,50	

**Раздел 2**

**Сведения о местоположении границ объекта**

<b>1</b>	<b>2</b>	<b>3</b>	<b>4</b>	<b>5</b>	<b>6</b>
977	971 492,35	5 055 261,18	Аналитический метод	0,50	—
978	971 470,94	5 055 292,64		0,50	
979	971 454,47	5 055 316,83		0,50	
980	971 428,07	5 055 355,61		0,50	
981	971 385,44	5 055 418,23		0,50	
982	971 327,59	5 055 503,22		0,50	
983	971 250,09	5 055 617,06		0,50	
984	971 164,56	5 055 744,52		0,50	
985	971 153,98	5 055 897,67		0,50	
986	971 112,99	5 056 543,86		0,50	
987	971 112,92	5 056 544,87		0,50	
988	971 090,68	5 056 895,50		0,50	
989	971 077,25	5 057 127,52		0,50	
990	970 990,05	5 057 342,81		0,50	
991	970 938,31	5 057 475,26		0,50	
992	970 942,67	5 057 496,33		0,50	
993	970 942,37	5 057 504,06		0,50	
994	970 939,21	5 057 513,75		0,50	
995	970 936,03	5 057 517,38		0,50	
996	970 926,98	5 057 527,73		0,50	
997	970 914,24	5 057 884,76		0,50	
998	970 923,80	5 057 896,75		0,50	
999	970 926,69	5 057 903,00		0,50	
1000	970 928,14	5 057 910,37		0,50	
1001	970 928,22	5 057 913,07		0,50	
1002	970 928,16	5 057 915,07		0,50	
1003	970 927,84	5 057 917,85		0,50	
1004	970 927,17	5 057 921,00		0,50	
1005	970 926,00	5 057 924,72		0,50	
1006	970 923,18	5 057 928,88		0,50	
1007	970 921,22	5 057 930,97		0,50	
1008	970 908,56	5 057 945,24	0,50		
1009	970 813,35	5 058 573,08	0,50		
1010	970 800,88	5 058 655,33	0,50		
1011	970 799,37	5 058 665,25	0,50		
1012	970 798,31	5 058 672,27	0,50		
1013	970 713,00	5 059 234,82	0,50		
1014	970 720,66	5 059 247,01	0,50		
1015	970 722,37	5 059 250,88	0,50		
1016	970 723,38	5 059 254,88	0,50		
1017	970 723,60	5 059 258,30	0,50		
1018	970 723,61	5 059 261,50	0,50		
1019	970 723,12	5 059 265,55	0,50		
1020	970 722,05	5 059 269,69	0,50		
1021	970 720,58	5 059 273,34	0,50		
1022	970 717,61	5 059 278,48	0,50		
1023	970 713,71	5 059 281,89	0,50		
1024	970 690,75	5 059 296,61	0,50		
1025	970 499,36	5 059 636,04	0,50		
1026	970 502,68	5 059 647,66	0,50		
1027	970 502,95	5 059 651,94	0,50		
1028	970 502,87	5 059 654,44	0,50		
1029	970 502,40	5 059 657,98	0,50		
1030	970 501,79	5 059 660,57	0,50		
1031	970 501,08	5 059 662,76	0,50		

## Раздел 2

## Сведения о местоположении границ объекта

1	2	3	4	5	6
1032	970 500,24	5 059 664,87	Аналитический метод	0,50	—
1033	970 499,22	5 059 666,97		0,50	
1034	970 497,76	5 059 669,40		0,50	
1035	970 496,18	5 059 671,59		0,50	
1036	970 493,92	5 059 674,25		0,50	
1037	970 489,76	5 059 676,97		0,50	
1038	970 487,04	5 059 678,21		0,50	
1039	970 473,09	5 059 685,11		0,50	
1040	970 001,98	5 060 612,77		0,50	
1041	970 005,77	5 060 626,23		0,50	
1042	970 006,02	5 060 630,61		0,50	
1043	970 005,86	5 060 633,69		0,50	
1044	970 005,60	5 060 635,77		0,50	
1045	970 005,01	5 060 638,42		0,50	
1046	970 004,46	5 060 640,35		0,50	
1047	970 003,48	5 060 642,93		0,50	
1048	970 002,25	5 060 645,48		0,50	
1049	970 000,80	5 060 647,90		0,50	
1050	969 999,18	5 060 650,13		0,50	
1051	969 996,91	5 060 652,78		0,50	
1052	969 992,76	5 060 655,47		0,50	
1053	969 979,17	5 060 661,75		0,50	
1054	969 778,37	5 061 133,25		0,50	
1055	969 783,00	5 061 143,46		0,50	
1056	969 783,79	5 061 147,48		0,50	
1057	969 784,07	5 061 151,12		0,50	
1058	969 784,00	5 061 154,08		0,50	
1059	969 783,51	5 061 157,73		0,50	
1060	969 782,67	5 061 161,10		0,50	
1061	969 781,27	5 061 164,78		0,50	
1062	969 779,51	5 061 168,11		0,50	
1063	969 777,53	5 061 171,09		0,50	
1064	969 773,76	5 061 174,26		0,50	
1065	969 760,60	5 061 182,47		0,50	
1066	969 412,90	5 062 346,32		0,50	
1067	969 418,85	5 062 359,30		0,50	
1068	969 420,03	5 062 363,53		0,50	
1069	969 420,27	5 062 366,47		0,50	
1070	969 420,26	5 062 369,73		0,50	
1071	969 419,99	5 062 372,33		0,50	
1072	969 419,28	5 062 375,84		0,50	
1073	969 418,41	5 062 378,64		0,50	
1074	969 417,02	5 062 381,91		0,50	
1075	969 415,47	5 062 384,62		0,50	
1076	969 414,45	5 062 386,25		0,50	
1077	969 411,19	5 062 390,14		0,50	
1078	969 406,96	5 062 392,88	0,50		
1079	969 381,83	5 062 404,25	0,50		
1080	969 290,40	5 062 521,15	0,50		
1081	969 291,41	5 062 534,60	0,50		
1082	969 291,05	5 062 539,36	0,50		
1083	969 289,18	5 062 545,00	0,50		
1084	969 285,11	5 062 551,84	0,50		
1085	969 280,99	5 062 556,14	0,50		
1086	969 276,58	5 062 559,33	0,50		

## Раздел 2

## Сведения о местоположении границ объекта

1	2	3	4	5	6
1087	969 273,13	5 062 561,21	Аналитический метод	0,50	—
1088	969 267,04	5 062 562,17		0,50	
1089	969 229,23	5 062 568,11		0,50	
1090	969 195,28	5 062 586,53		0,50	
1091	969 164,08	5 062 603,45		0,50	
1092	969 121,18	5 062 626,72		0,50	
1093	969 117,85	5 062 628,53		0,50	
1094	969 089,89	5 062 643,70		0,50	
1095	969 045,98	5 062 667,52		0,50	
1096	968 988,56	5 062 698,67		0,50	
1097	968 968,41	5 062 709,60		0,50	
1098	968 949,08	5 062 720,08		0,50	
1099	968 925,92	5 062 732,65		0,50	
1100	968 789,17	5 062 949,62		0,50	
1101	968 425,37	5 063 246,03		0,50	
1102	968 114,29	5 063 497,52		0,50	
1103	965 393,03	5 065 714,47		0,50	
1104	965 237,84	5 065 841,34		0,50	
1105	965 223,17	5 065 955,58		0,50	
1106	965 074,87	5 067 136,83		0,50	
1107	965 074,34	5 067 141,06		0,50	
1108	965 050,71	5 067 329,29		0,50	
1109	965 024,55	5 067 537,65		0,50	
1110	964 888,10	5 068 624,55		0,50	
1111	964 847,18	5 068 962,16		0,50	
1112	964 792,81	5 069 383,67		0,50	
1113	964 698,75	5 070 132,79		0,50	
1114	964 666,57	5 070 400,90		0,50	
1115	964 622,76	5 070 738,08		0,50	
1116	964 430,31	5 072 271,05		0,50	
1117	964 409,94	5 072 444,94		0,50	
1118	964 376,30	5 072 712,83		0,50	
1119	964 346,85	5 072 935,82		0,50	
1120	964 266,13	5 073 578,82		0,50	
1121	964 214,49	5 073 993,21		0,50	
1122	964 439,28	5 074 305,40		0,50	
1123	964 582,66	5 074 504,07		0,50	
1124	964 838,56	5 074 856,22		0,50	
1125	965 090,17	5 075 204,92		0,50	
1126	965 194,15	5 075 351,49		0,50	
1127	965 895,30	5 076 323,18		0,50	
1128	966 065,57	5 076 557,33	0,50		
1129	966 143,05	5 077 064,28	0,50		
1130	966 162,71	5 077 636,23	0,50		
1131	966 163,56	5 077 666,93	0,50		
1132	966 163,95	5 077 678,15	0,50		
1133	966 164,34	5 077 716,85	0,50		
1134	966 164,84	5 077 766,90	0,50		
1135	966 165,12	5 077 795,39	0,50		
1136	966 165,31	5 077 814,41	0,50		
1137	966 166,02	5 077 884,82	0,50		
1138	966 166,20	5 077 903,45	0,50		
1139	966 166,59	5 077 942,05	0,50		
1140	966 167,32	5 078 015,49	0,50		
1141	966 168,15	5 078 097,82	0,50		

## Раздел 2

## Сведения о местоположении границ объекта

1	2	3	4	5	6
1142	966 168,41	5 078 124,67		0,50	
1143	966 169,00	5 078 183,33		0,50	
1144	966 119,47	5 078 227,05		0,50	
1145	966 083,36	5 078 258,93		0,50	
1146	966 065,87	5 078 274,36		0,50	
1147	965 920,19	5 078 402,96		0,50	
1148	965 920,43	5 078 505,71		0,50	
1149	965 915,82	5 078 763,48		0,50	
1150	965 915,80	5 078 764,50		0,50	
1151	965 914,93	5 078 813,15		0,50	
1152	965 914,25	5 078 851,07		0,50	
1153	965 914,15	5 078 856,87		0,50	
1154	965 911,42	5 079 061,46		0,50	
1155	965 909,84	5 079 180,25		0,50	
1156	965 942,58	5 079 210,47		0,50	
1157	966 106,16	5 079 361,48		0,50	
1158	966 817,07	5 080 017,10		0,50	
1159	966 820,82	5 080 020,56		0,50	
1160	967 241,92	5 080 408,91		0,50	
1161	967 452,45	5 080 601,09		0,50	
1162	967 664,60	5 080 798,72		0,50	
1163	967 730,72	5 080 859,69		0,50	
1164	967 733,12	5 080 861,90		0,50	
1165	969 046,67	5 082 073,21		0,50	
1166	969 293,91	5 082 299,34		0,50	
1167	969 498,72	5 082 490,19		0,50	
1168	970 263,23	5 083 195,25		0,50	
1169	970 506,98	5 083 418,07	Аналитический метод	0,50	—
1170	970 712,48	5 083 607,59		0,50	
1171	971 043,33	5 083 923,64		0,50	
1172	971 225,53	5 084 099,80		0,50	
1173	971 765,38	5 084 615,41		0,50	
1174	971 967,55	5 084 806,95		0,50	
1175	971 969,14	5 084 810,79		0,50	
1176	972 034,03	5 084 971,97		0,50	
1177	972 136,46	5 085 221,68		0,50	
1178	972 246,52	5 085 489,98		0,50	
1179	972 347,10	5 085 735,15		0,50	
1180	972 451,45	5 085 989,53		0,50	
1181	972 557,73	5 086 248,63		0,50	
1182	972 682,97	5 086 553,94		0,50	
1183	972 781,64	5 086 794,47		0,50	
1184	972 893,61	5 087 067,42		0,50	
1186	973 132,71	5 087 650,28		0,50	
1187	973 254,15	5 087 946,34		0,50	
1188	973 358,52	5 088 200,77		0,50	
1189	973 460,99	5 088 450,56		0,50	
1190	973 574,85	5 088 728,12		0,50	
1191	973 713,34	5 089 065,72		0,50	
1192	973 800,11	5 089 273,44		0,50	
1193	973 889,89	5 089 496,11		0,50	
1194	973 979,00	5 089 713,36		0,50	
1195	974 069,41	5 089 930,02		0,50	
1196	974 345,92	5 090 422,71		0,50	
1197	974 410,00	5 090 536,91		0,50	

## Раздел 2

## Сведения о местоположении границ объекта

1	2	3	4	5	6
1198	974 480,71	5 090 681,69		0,50	
1199	974 601,85	5 090 921,27		0,50	
1200	974 686,85	5 091 019,59		0,50	
1201	974 864,79	5 091 222,48		0,50	
1202	975 010,00	5 091 387,75		0,50	
1203	975 231,11	5 091 639,39		0,50	
1204	975 505,17	5 091 950,92		0,50	
1205	975 674,39	5 092 141,70		0,50	
1206	975 823,07	5 092 310,90		0,50	
1207	976 146,59	5 092 679,10		0,50	
1208	976 257,54	5 092 807,57		0,50	
1209	976 430,21	5 093 001,89		0,50	
1210	976 562,34	5 093 152,27		0,50	
1211	976 762,73	5 093 380,33		0,50	
1212	976 763,43	5 093 381,13		0,50	
1213	976 872,66	5 093 505,45		0,50	
1214	976 990,26	5 093 641,48		0,50	
1215	977 135,39	5 093 806,65		0,50	
1216	977 297,07	5 093 990,66		0,50	
1217	977 608,97	5 094 343,75		0,50	
1218	977 871,52	5 094 497,47		0,50	
1219	978 196,00	5 094 685,40		0,50	
1220	978 489,99	5 094 856,20		0,50	
1221	978 749,47	5 095 006,72		0,50	
1222	979 034,93	5 095 172,29		0,50	
1223	979 277,18	5 095 312,81		0,50	
1224	979 528,00	5 095 458,30		0,50	
1225	979 809,13	5 095 621,37	Аналитический метод	0,50	—
1226	979 994,07	5 095 728,64		0,50	
1227	979 995,14	5 095 729,26		0,50	
1228	980 094,57	5 095 786,93		0,50	
1229	980 332,50	5 095 924,94		0,50	
1230	980 591,96	5 096 075,44		0,50	
1231	980 612,79	5 096 087,43		0,50	
1232	980 794,80	5 096 192,18		0,50	
1233	980 885,55	5 096 244,29		0,50	
1234	980 932,51	5 096 328,76		0,50	
1235	980 967,92	5 096 392,46		0,50	
1236	981 018,30	5 096 483,08		0,50	
1237	982 700,92	5 099 509,68		0,50	
1238	982 888,82	5 099 847,66		0,50	
1239	983 295,84	5 099 890,64		0,50	
1240	983 328,91	5 099 894,13		0,50	
1241	983 359,52	5 099 931,42		0,50	
1242	984 186,36	5 100 938,57		0,50	
1243	984 299,32	5 101 019,53		0,50	
1244	984 959,04	5 101 492,37		0,50	
1245	985 753,12	5 102 493,68		0,50	
1246	985 770,67	5 102 515,81		0,50	
1247	985 691,81	5 102 942,56		0,50	
1248	985 633,59	5 103 109,31		0,50	
1249	985 281,37	5 104 118,13		0,50	
1250	985 383,89	5 104 297,69		0,50	
1251	985 557,53	5 104 601,58		0,50	
1252	985 721,27	5 104 888,16		0,50	



## Раздел 2

## Сведения о местоположении границ объекта

1	2	3	4	5	6
1253	985 909,75	5 105 218,03	Аналитический метод	0,50	—
1254	986 101,01	5 105 552,26		0,50	
1255	986 281,84	5 105 869,25		0,50	
1256	986 480,31	5 106 216,60		0,50	
1257	986 668,80	5 106 546,50		0,50	
1258	986 867,24	5 106 893,79		0,50	
1259	987 022,67	5 107 163,02		0,50	
1260	987 204,67	5 107 391,40		0,50	
1261	987 396,97	5 107 628,05		0,50	
1262	987 457,91	5 107 703,78		0,50	
1263	987 498,58	5 107 754,31		0,50	
1264	987 638,43	5 107 928,09		0,50	
1265	987 844,36	5 108 185,90		0,50	
1266	988 022,80	5 108 408,03		0,50	
1267	988 264,21	5 108 708,02		0,50	
1268	988 496,15	5 108 996,23		0,50	
1269	988 755,84	5 109 316,75		0,50	
1270	988 850,04	5 109 511,41		0,50	
1271	988 868,35	5 109 549,24		0,50	
1272	988 896,46	5 109 607,34		0,50	
1273	989 051,02	5 109 926,99		0,50	
1274	989 082,60	5 109 992,92		0,50	
1275	989 219,46	5 110 278,67		0,50	
1276	989 308,66	5 110 462,82		0,50	
1277	989 376,41	5 110 602,68		0,50	
1278	989 463,23	5 110 782,80		0,50	
1279	989 604,67	5 111 075,31		0,50	
1280	989 682,19	5 111 232,29		0,50	
1281	989 815,88	5 111 512,12		0,50	
1282	989 911,61	5 111 710,09		0,50	
1283	990 035,89	5 111 966,53		0,50	
1284	990 181,53	5 112 268,29		0,50	
1285	990 344,77	5 112 605,89		0,50	
1286	990 419,16	5 112 759,73		0,50	
1287	990 419,66	5 112 760,78		0,50	
1288	990 455,77	5 112 835,46		0,50	
1289	990 614,67	5 113 164,06		0,50	
1290	990 738,09	5 113 419,31		0,50	
1291	990 738,55	5 113 420,25		0,50	
1292	990 782,24	5 113 510,61		0,50	
1293	990 893,27	5 113 740,23		0,50	
1294	991 121,82	5 114 212,88	0,50		
1295	991 218,26	5 114 412,34	0,50		
1296	991 224,12	5 114 424,45	0,50		
1297	991 367,76	5 114 721,52	0,50		
1298	991 544,30	5 115 086,03	0,50		
1299	991 702,94	5 115 414,70	0,50		
1300	991 872,74	5 115 765,85	0,50		
1301	992 042,52	5 116 116,96	0,50		
1302	992 188,32	5 116 418,49	0,50		
1303	992 304,02	5 116 654,85	0,50		
1304	992 330,73	5 116 869,96	0,50		
1305	992 371,54	5 117 201,30	0,50		
1306	992 371,66	5 117 202,30	0,50		
1307	992 383,33	5 117 297,03	0,50		

**Раздел 2**

**Сведения о местоположении границ объекта**

1	2	3	4	5	6
1308	992 392,28	5 117 373,39		0,50	
1309	992 411,83	5 117 540,21		0,50	
1310	992 447,26	5 117 827,86		0,50	
1311	992 449,31	5 117 844,24		0,50	
1312	992 482,91	5 118 112,64		0,50	
1313	992 585,25	5 118 210,81		0,50	
1314	992 630,64	5 118 255,40		0,50	
1315	992 692,13	5 118 315,80		0,50	
1316	992 737,51	5 118 689,50		0,50	
1317	992 774,75	5 118 992,19		0,50	
1318	992 826,04	5 119 409,05		0,50	
1319	992 865,72	5 119 731,62		0,50	
1320	992 877,23	5 119 825,17		0,50	
1321	992 877,36	5 119 826,16		0,50	
1322	992 910,91	5 120 098,85		0,50	
1323	992 960,36	5 120 500,82		0,50	
1324	992 971,92	5 120 594,76		0,50	
1325	992 972,04	5 120 595,75		0,50	
1326	993 006,15	5 120 873,01		0,50	
1327	993 055,61	5 121 274,98		0,50	
1328	993 094,68	5 121 592,56		0,50	
1329	993 150,13	5 122 036,02		0,50	
1330	993 351,43	5 122 295,49		0,50	
1331	993 554,42	5 122 555,69		0,50	
1332	993 788,11	5 122 855,27		0,50	
1333	994 003,42	5 123 131,27		0,50	
1334	994 085,66	5 123 236,70		0,50	
1335	994 096,66	5 123 250,79	Аналитический метод	0,50	—
1336	994 218,70	5 123 407,24		0,50	
1337	994 452,43	5 123 706,85		0,50	
1338	994 695,39	5 124 018,30		0,50	
1339	994 932,16	5 124 321,81		0,50	
1340	995 159,77	5 124 613,59		0,50	
1341	995 411,95	5 124 936,86		0,50	
1342	995 618,00	5 125 201,00		0,50	
1343	995 891,71	5 125 551,86		0,50	
1344	996 097,76	5 125 816,00		0,50	
1345	996 146,38	5 125 878,33		0,50	
1346	996 275,55	5 126 043,91		0,50	
1347	996 371,43	5 126 166,82		0,50	
1348	996 576,56	5 126 427,53		0,50	
1349	996 578,49	5 126 429,99		0,50	
1350	996 580,98	5 126 435,05		0,50	
1351	996 760,23	5 126 837,35		0,50	
1352	996 883,18	5 127 111,00		0,50	
1353	997 043,01	5 127 466,75		0,50	
1354	997 202,85	5 127 822,49		0,50	
1355	997 352,43	5 128 155,43	0,50		
1356	997 384,19	5 128 226,13	0,50		
1357	997 385,01	5 128 227,93	0,50		
1358	997 514,31	5 128 515,73	0,50		
1359	997 677,52	5 128 875,45	0,50		
1360	997 838,07	5 129 236,34	0,50		
1361	997 999,96	5 129 596,65	0,50		
1362	998 159,79	5 129 952,39	0,50		

## Раздел 2

## Сведения о местоположении границ объекта

1	2	3	4	5	6
1363	998 319,62	5 130 308,14	Аналитический метод	0,50	—
1365	998 639,28	5 131 019,62		0,50	
1366	998 799,11	5 131 375,37		0,50	
1367	998 958,94	5 131 731,11		0,50	
1368	999 118,78	5 132 086,86		0,50	
1369	999 279,93	5 132 442,02		0,50	
1370	999 422,05	5 132 761,86		0,50	
1371	999 581,88	5 133 117,60		0,50	
1372	999 741,71	5 133 473,35		0,50	
1373	999 901,54	5 133 829,09		0,50	
1374	1 000 038,83	5 134 134,67		0,50	
1375	1 000 198,66	5 134 490,41		0,50	
1376	1 000 358,49	5 134 846,13		0,50	
1377	1 000 524,67	5 135 215,21		0,50	
1378	1 000 390,49	5 135 577,46		0,50	
1379	1 000 255,34	5 135 943,29		0,50	
1380	1 000 170,53	5 136 172,85		0,50	
1381	1 000 150,54	5 136 226,96		0,50	
1382	1 000 099,39	5 136 365,41		0,50	
1383	999 986,40	5 136 675,46		0,50	
1384	999 870,30	5 136 989,70		0,50	
1385	999 747,90	5 137 317,17		0,50	
1386	999 737,26	5 137 345,65		0,50	
1387	999 602,11	5 137 711,49		0,50	
1388	999 470,40	5 138 071,12		0,50	
1389	999 396,37	5 138 141,10		0,50	
1390	999 243,77	5 138 285,36		0,50	
1391	999 228,53	5 138 299,77		0,50	
1392	998 946,00	5 138 568,61		0,50	
1393	998 677,96	5 138 823,66		0,50	
1394	998 446,14	5 139 044,25		0,50	
1395	998 192,58	5 139 285,51		0,50	
1397	997 670,98	5 139 781,83		0,50	
1398	997 402,94	5 140 036,89		0,50	
1399	997 186,33	5 140 244,51		0,50	
1400	997 041,59	5 140 591,48		0,50	
1401	996 886,76	5 140 965,71		0,50	
1402	996 749,14	5 141 298,38		0,50	
1403	996 600,04	5 141 658,75		0,50	
1404	996 450,95	5 142 019,13		0,50	
1405	996 301,85	5 142 379,50		0,50	
1406	996 150,85	5 142 744,50	0,50		
1407	996 024,69	5 143 049,43	0,50		
1408	995 864,13	5 143 437,53	0,50		
1409	995 727,84	5 143 770,74	0,50		
1410	995 713,43	5 143 805,13	0,50		
1411	995 606,08	5 144 061,26	0,50		
1412	995 425,83	5 144 500,72	0,50		
1413	995 357,59	5 144 661,88	0,50		
1414	995 208,49	5 145 022,26	0,50		
1415	995 081,78	5 145 332,33	0,50		
1416	994 877,81	5 145 821,56	0,50		
1417	994 823,72	5 145 956,08	0,50		
1418	994 742,09	5 146 149,59	0,50		
1419	994 608,29	5 146 473,01	0,50		

## Раздел 2

## Сведения о местоположении границ объекта

1	2	3	4	5	6
1420	994 561,61	5 146 588,62		0,50	
1421	994 566,45	5 146 829,92		0,50	
1422	994 575,18	5 147 184,81		0,50	
1423	994 576,15	5 147 224,40		0,50	
1424	994 576,18	5 147 225,40		0,50	
1425	994 578,42	5 147 316,46		0,50	
1426	994 578,44	5 147 317,60		0,50	
1427	994 584,77	5 147 574,70		0,50	
1428	994 594,11	5 147 954,58		0,50	
1429	994 603,45	5 148 334,47		0,50	
1430	994 608,97	5 148 558,96		0,50	
1431	994 608,99	5 148 560,07		0,50	
1432	994 613,53	5 148 744,34		0,50	
1433	994 622,87	5 149 124,23		0,50	
1434	994 632,21	5 149 504,11		0,50	
1435	994 641,79	5 149 894,00		0,50	
1436	994 647,17	5 150 084,01		0,50	
1437	994 647,20	5 150 085,01		0,50	
1438	994 652,83	5 150 283,78		0,50	
1439	994 662,05	5 150 658,73		0,50	
1440	994 675,20	5 151 193,57		0,50	
1441	994 677,69	5 151 297,36		0,50	
1442	994 678,25	5 151 320,84		0,50	
1443	994 643,59	5 151 514,60		0,50	
1444	994 534,17	5 152 124,87		0,50	
1445	994 517,10	5 152 219,36		0,50	
1446	994 575,65	5 152 848,76		0,50	
1447	994 598,39	5 153 193,07		0,50	
1448	994 627,56	5 153 536,84	Аналитический метод	0,50	—
1449	994 659,58	5 153 899,03		0,50	
1450	994 659,93	5 153 903,05		0,50	
1451	994 690,77	5 153 987,70		0,50	
1452	994 691,23	5 153 988,95		0,50	
1453	994 783,24	5 154 241,49		0,50	
1454	994 838,55	5 154 391,63		0,50	
1455	994 975,11	5 154 762,27		0,50	
1456	995 103,02	5 155 109,46		0,50	
1457	995 246,49	5 155 498,87		0,50	
1458	995 375,18	5 155 848,17		0,50	
1459	995 375,53	5 155 849,10		0,50	
1460	995 384,78	5 155 874,20		0,50	
1461	995 516,15	5 156 230,77		0,50	
1462	995 569,78	5 156 376,35		0,50	
1463	995 570,28	5 156 377,71		0,50	
1464	995 578,95	5 156 401,25		0,50	
1465	995 579,31	5 156 402,22		0,50	
1466	995 622,35	5 156 519,04		0,50	
1467	995 624,92	5 156 526,00		0,50	
1468	995 650,97	5 156 596,73		0,50	
1469	995 783,42	5 156 952,65		0,50	
1470	995 784,14	5 157 318,88		0,50	
1471	995 782,93	5 157 498,87		0,50	
1472	995 783,37	5 157 828,87		0,50	
1473	995 784,54	5 157 976,42		0,50	
1474	995 689,35	5 158 137,11		0,50	

**Раздел 2**

**Сведения о местоположении границ объекта**

1	2	3	4	5	6
1475	995 487,26	5 158 482,30		0,50	
1476	995 285,17	5 158 827,50		0,50	
1477	995 083,08	5 159 172,69		0,50	
1478	994 880,99	5 159 517,89		0,50	
1479	994 846,25	5 159 577,24		0,50	
1480	994 845,51	5 159 578,49		0,50	
1481	994 737,00	5 159 763,84		0,50	
1482	994 537,44	5 160 104,72		0,50	
1483	994 342,93	5 160 436,97		0,50	
1484	994 268,74	5 160 563,69		0,50	
1485	994 268,09	5 160 564,76		0,50	
1486	994 268,10	5 160 564,79		0,50	
1487	994 153,47	5 160 760,59		0,50	
1488	993 956,43	5 161 097,16		0,50	
1489	993 759,39	5 161 433,72		0,50	
1490	993 547,20	5 161 796,18		0,50	
1491	993 357,74	5 162 119,80		0,50	
1492	993 255,48	5 162 303,27		0,50	
1493	993 095,12	5 162 572,26		0,50	
1494	993 155,21	5 162 758,14		0,50	
1495	993 214,40	5 162 935,11		0,50	
1496	993 219,38	5 162 950,02		0,50	
1497	993 244,01	5 163 023,66		0,50	
1498	993 337,57	5 163 303,46		0,50	
1499	993 490,85	5 163 751,45		0,50	
1500	993 315,46	5 164 178,38		0,50	
1501	993 141,00	5 164 595,38		0,50	
1502	993 186,90	5 164 777,47	Аналитический метод	0,50	—
1503	993 187,15	5 164 778,48		0,50	
1504	993 200,53	5 164 831,56		0,50	
1505	993 296,85	5 165 209,47		0,50	
1506	993 393,17	5 165 587,39		0,50	
1507	993 470,97	5 165 892,63		0,50	
1508	993 558,65	5 166 236,64		0,50	
1509	993 632,73	5 166 527,35		0,50	
1510	993 757,55	5 166 990,88		0,50	
1511	993 830,41	5 167 286,56		0,50	
1512	993 823,93	5 167 504,51		0,50	
1513	993 822,60	5 167 637,16		0,50	
1514	993 822,59	5 167 638,21		0,50	
1515	993 820,02	5 167 854,50		0,50	
1516	993 817,78	5 168 062,59		0,50	
1517	993 816,10	5 168 221,00		0,50	
1518	994 123,83	5 168 507,03		0,50	
1519	994 356,62	5 168 733,95		0,50	
1520	994 588,76	5 168 954,11		0,50	
1521	994 831,83	5 169 184,64		0,50	
1522	995 071,26	5 169 411,73		0,50	
1523	995 224,39	5 169 552,20		0,50	
1524	995 323,81	5 169 862,59		0,50	
1525	995 344,36	5 169 924,51		0,50	
1526	995 399,43	5 170 090,36		0,50	
1527	995 512,87	5 170 432,02		0,50	
1528	995 653,10	5 170 854,35		0,50	
1529	995 775,99	5 171 224,48		0,50	

**Раздел 2**

**Сведения о местоположении границ объекта**

1	2	3	4	5	6
1530	995 829,38	5 171 385,28	Аналитический метод	0,50	—
1531	995 849,65	5 171 446,32		0,50	
1532	995 867,36	5 171 499,66		0,50	
1533	995 868,52	5 171 503,17		0,50	
1534	995 903,61	5 171 608,85		0,50	
1535	996 006,42	5 171 915,64		0,50	
1536	996 240,30	5 172 122,55		0,50	
1537	996 533,14	5 172 380,12		0,50	
1538	996 825,98	5 172 637,70		0,50	
1539	997 118,82	5 172 895,27		0,50	
1540	997 411,62	5 173 152,81		0,50	
1541	997 581,88	5 173 301,45		0,50	
1542	997 670,38	5 173 378,71		0,50	
1543	997 807,10	5 173 612,58		0,50	
1544	997 982,62	5 173 909,59		0,50	
1545	998 000,19	5 173 939,32		0,50	
1546	998 047,24	5 174 018,93		0,50	
1547	998 048,49	5 174 021,04		0,50	
1548	998 165,78	5 174 219,51		0,50	
1549	998 364,20	5 174 555,27		0,50	
1550	998 761,04	5 175 226,77		0,50	
1551	998 794,80	5 175 283,89		0,50	
1552	998 798,24	5 175 289,72		0,50	
1553	998 811,78	5 175 312,62		0,50	
1554	998 867,81	5 175 407,43		0,50	
1555	998 943,88	5 175 536,15		0,50	
1556	998 945,10	5 175 538,22		0,50	
1557	998 959,46	5 175 562,52		0,50	
1558	999 012,23	5 175 651,81		0,50	
1559	999 013,25	5 175 653,54		0,50	
1560	999 157,88	5 175 898,28		0,50	
1561	999 167,68	5 175 914,87		0,50	
1562	999 197,21	5 175 964,82		0,50	
1563	999 753,14	5 176 905,53		0,50	
1564	999 951,56	5 177 241,29		0,50	
1565	1 000 149,97	5 177 577,04		0,50	
1566	1 000 299,99	5 177 828,12		0,50	
1567	1 000 301,41	5 177 831,90		0,50	
1568	1 000 428,31	5 178 170,16		0,50	
1569	1 000 566,69	5 178 534,72		0,50	
1570	1 000 705,09	5 178 899,34		0,50	
1571	1 000 720,52	5 178 940,01	0,50		
1572	1 000 795,04	5 179 136,34	0,50		
1573	1 000 843,48	5 179 263,96	0,50		
1574	1 001 120,28	5 179 993,20	0,50		
1575	1 001 258,67	5 180 357,81	0,50		
1576	1 001 397,07	5 180 722,43	0,50		
1577	1 001 535,46	5 181 087,05	0,50		
1578	1 001 673,86	5 181 451,67	0,50		
1579	1 001 706,08	5 181 536,56	0,50		
1580	1 001 706,10	5 181 536,61	0,50		
1581	1 001 812,26	5 181 816,29	0,50		
1582	1 001 926,44	5 182 117,11	0,50		
1583	1 001 927,15	5 182 118,98	0,50		
1584	1 001 930,11	5 182 126,77	0,50		

## Раздел 2

## Сведения о местоположении границ объекта

1	2	3	4	5	6
1585	1 001 930,46	5 182 127,72	Аналитический метод	0,50	—
1586	1 001 950,65	5 182 180,91		0,50	
1587	1 001 955,43	5 182 193,40		0,50	
1588	1 001 956,14	5 182 195,27		0,50	
1589	1 002 021,53	5 182 366,28		0,50	
1590	1 002 021,89	5 182 367,22		0,50	
1591	1 002 028,97	5 182 385,74		0,50	
1592	1 002 029,69	5 182 387,61		0,50	
1593	1 002 049,65	5 182 439,82		0,50	
1594	1 002 050,06	5 182 440,92		0,50	
1595	1 002 093,20	5 182 553,73		0,50	
1596	1 002 048,70	5 182 834,71		0,50	
1597	1 001 995,14	5 183 180,58		0,50	
1598	1 001 935,45	5 183 565,99		0,50	
1599	1 001 875,77	5 183 951,40		0,50	
1600	1 001 816,08	5 184 336,80		0,50	
1601	1 001 756,40	5 184 722,21		0,50	
1602	1 001 696,71	5 185 107,61		0,50	
1603	1 001 650,85	5 185 406,81		0,50	
1604	1 001 410,10	5 185 603,81		0,50	
1605	1 001 171,02	5 185 800,73		0,50	
1606	1 001 085,25	5 185 799,03		0,50	
1607	1 001 067,03	5 185 798,67		0,50	
1608	1 001 024,01	5 185 797,81		0,50	
1609	1 001 006,29	5 185 797,46		0,50	
1610	1 000 995,76	5 185 797,25		0,50	
1611	1 000 958,14	5 185 796,51		0,50	
1612	1 000 894,02	5 185 795,24		0,50	
1613	1 000 888,17	5 185 795,12		0,50	
1614	1 000 844,48	5 185 822,18		0,50	
1615	1 000 774,25	5 185 865,68		0,50	
1616	1 000 763,11	5 185 872,30		0,50	
1617	1 000 688,49	5 185 916,68		0,50	
1618	1 000 671,63	5 185 926,70		0,50	
1619	1 000 668,95	5 186 162,64		0,50	
1620	1 000 668,08	5 186 239,08		0,50	
1621	1 000 667,47	5 186 292,37		0,50	
1622	1 000 625,48	5 186 621,61		0,50	
1623	1 000 589,89	5 186 910,59		0,50	
1624	1 000 589,60	5 186 912,95		0,50	
1625	1 000 583,00	5 186 966,55		0,50	
1626	1 000 582,74	5 186 968,68	0,50		
1627	1 000 576,59	5 187 018,61	0,50		
1628	1 000 530,14	5 187 395,76	0,50		
1629	1 000 506,30	5 187 589,33	0,50		
1630	1 000 482,47	5 187 782,84	0,50		
1631	1 000 434,80	5 188 169,91	0,50		
1632	1 000 387,38	5 188 555,07	0,50		
1633	1 000 387,14	5 188 556,99	0,50		
1634	1 000 355,51	5 188 820,18	0,50		
1635	1 000 476,57	5 189 065,00	0,50		
1636	1 000 641,53	5 189 396,19	0,50		
1637	1 000 989,27	5 190 094,39	0,50		
1638	1 001 057,98	5 190 232,33	0,50		
1639	1 001 163,14	5 190 443,48	0,50		

## Раздел 2

## Сведения о местоположении границ объекта

1	2	3	4	5	6
1640	1 001 196,62	5 190 510,68		0,50	
1641	1 001 196,64	5 190 510,72		0,50	
1642	1 001 337,02	5 190 792,58		0,50	
1643	1 001 510,89	5 191 141,68		0,50	
1644	1 001 684,76	5 191 490,77		0,50	
1645	1 001 858,63	5 191 839,87		0,50	
1646	1 002 032,51	5 192 188,97		0,50	
1647	1 002 206,38	5 192 538,06		0,50	
1648	1 002 209,16	5 192 543,64		0,50	
1649	1 002 380,25	5 192 887,16		0,50	
1650	1 002 670,89	5 193 470,69		0,50	
1651	1 002 728,00	5 193 585,35		0,50	
1652	1 003 075,74	5 194 283,55		0,50	
1653	1 003 200,52	5 194 530,90		0,50	
1654	1 003 344,73	5 194 749,99		0,50	
1655	1 003 560,90	5 195 074,59		0,50	
1656	1 003 630,21	5 195 178,66		0,50	
1657	1 003 630,36	5 195 178,89		0,50	
1658	1 003 777,08	5 195 399,20		0,50	
1659	1 003 901,98	5 195 586,75		0,50	
1660	1 003 993,25	5 195 723,80		0,50	
1661	1 004 209,43	5 196 048,41		0,50	
1662	1 004 425,60	5 196 373,00		0,50	
1663	1 004 678,29	5 196 752,45		0,50	
1664	1 004 707,60	5 196 796,45		0,50	
1665	1 004 742,45	5 196 848,78		0,50	
1666	1 004 759,09	5 196 873,77		0,50	
1667	1 004 764,88	5 196 882,46	Аналитический метод	0,50	—
1668	1 004 770,40	5 196 890,77		0,50	
1669	1 004 770,41	5 196 890,78		0,50	
1670	1 004 857,95	5 197 022,22		0,50	
1671	1 005 074,13	5 197 346,83		0,50	
1672	1 005 087,53	5 197 366,96		0,50	
1673	1 005 088,67	5 197 368,66		0,50	
1674	1 005 290,30	5 197 671,43		0,50	
1675	1 005 297,37	5 197 682,05		0,50	
1676	1 005 506,48	5 197 996,04		0,50	
1677	1 005 722,65	5 198 320,64		0,50	
1678	1 005 938,83	5 198 645,25		0,50	
1679	1 006 155,00	5 198 969,85		0,50	
1680	1 006 371,18	5 199 294,46		0,50	
1681	1 006 410,95	5 199 354,17		0,50	
1682	1 006 433,09	5 199 387,42		0,50	
1683	1 006 468,18	5 199 440,10		0,50	
1684	1 006 587,36	5 199 619,06		0,50	
1685	1 006 615,83	5 199 661,83		0,50	
1686	1 006 616,95	5 199 663,50		0,50	
1687	1 006 622,64	5 199 672,05		0,50	
1688	1 006 628,75	5 199 681,22		0,50	
1689	1 006 795,21	5 199 931,19		0,50	
1690	1 007 019,71	5 200 268,27		0,50	
1691	1 007 235,88	5 200 592,88		0,50	
1692	1 007 452,06	5 200 917,48		0,50	
1693	1 007 668,23	5 201 242,09		0,50	
1694	1 007 850,82	5 201 513,71		0,50	



**Раздел 2**

<b>Сведения о местоположении границ объекта</b>					
<b>1</b>	<b>2</b>	<b>3</b>	<b>4</b>	<b>5</b>	<b>6</b>
1695	1 007 856,42	5 201 525,92	Аналитический метод	0,50	—
1696	1 007 856,98	5 201 527,15		0,50	
1697	1 007 971,43	5 201 777,08		0,50	
1698	1 007 979,44	5 201 794,58		0,50	
1699	1 007 979,86	5 201 795,50		0,50	
1700	1 008 031,89	5 201 909,08		0,50	
1701	1 008 098,26	5 202 052,72		0,50	
1702	1 008 098,73	5 202 053,73		0,50	
1703	1 008 223,19	5 202 323,14		0,50	
1704	1 008 223,63	5 202 324,09		0,50	
1705	1 008 289,74	5 202 467,26		0,50	
1706	1 008 327,51	5 202 548,11		0,50	
1707	1 008 327,96	5 202 549,07		0,50	
1708	1 008 426,82	5 202 760,79		0,50	
1709	1 008 587,45	5 202 980,16		0,50	
1710	1 008 819,40	5 203 293,62		0,50	
1711	1 008 991,51	5 203 526,22		0,50	
1712	1 008 992,24	5 203 527,21		0,50	
1713	1 009 051,39	5 203 607,15		0,50	
1714	1 009 283,37	5 203 920,66		0,50	
1715	1 009 509,40	5 204 226,13		0,50	
1716	1 009 628,81	5 204 387,52		0,50	
1717	1 009 629,45	5 204 388,38		0,50	
1718	1 009 682,76	5 204 460,42		0,50	
1719	1 009 683,35	5 204 461,22		0,50	
1720	1 009 735,42	5 204 531,59		0,50	
1721	1 009 780,82	5 204 592,95		0,50	
1722	1 009 781,59	5 204 593,99		0,50	
1723	1 009 892,95	5 204 744,49		0,50	
1724	1 009 893,56	5 204 745,31		0,50	
1725	1 009 955,51	5 204 829,03		0,50	
1726	1 010 074,35	5 204 988,77		0,50	
1727	1 010 075,07	5 204 989,74		0,50	
1728	1 010 176,57	5 205 126,17		0,50	
1729	1 010 481,48	5 205 269,50		0,50	
1730	1 010 848,47	5 205 440,73		0,50	
1731	1 011 210,96	5 205 609,86		0,50	
1732	1 011 310,77	5 205 656,43		0,50	
1733	1 011 311,71	5 205 656,86		0,50	
1734	1 011 564,29	5 205 774,72		0,50	
1735	1 011 926,89	5 205 943,90		0,50	
1736	1 012 280,32	5 206 108,80		0,50	
1737	1 012 633,71	5 206 273,68		0,50	
1738	1 012 987,16	5 206 438,60		0,50	
1739	1 013 082,15	5 206 482,92		0,50	
1740	1 013 083,06	5 206 483,34		0,50	
1741	1 013 345,12	5 206 605,61		0,50	
1742	1 013 705,61	5 206 772,76		0,50	
1743	1 013 807,46	5 206 919,78		0,50	
1744	1 013 808,12	5 206 920,73	0,50		
1745	1 013 888,77	5 207 037,16	0,50		
1746	1 014 080,36	5 207 311,97	0,50		
1747	1 014 303,39	5 207 631,90	0,50		
1748	1 014 333,77	5 207 675,47	0,50		
1749	1 014 344,26	5 207 690,52	0,50		

## Раздел 2

## Сведения о местоположении границ объекта

1	2	3	4	5	6
1750	1 014 526,43	5 207 951,83		0,50	
1751	1 014 603,03	5 208 061,70		0,50	
1752	1 014 603,60	5 208 062,52		0,50	
1753	1 014 681,69	5 208 174,53		0,50	
1754	1 014 682,32	5 208 175,45		0,50	
1755	1 014 749,47	5 208 271,76		0,50	
1756	1 014 983,94	5 208 608,09		0,50	
1757	1 015 012,60	5 208 649,20		0,50	
1758	1 015 013,34	5 208 650,26		0,50	
1759	1 015 218,41	5 208 944,43		0,50	
1760	1 015 233,44	5 208 965,99		0,50	
1761	1 015 234,31	5 208 967,23		0,50	
1762	1 015 427,13	5 209 243,81		0,50	
1763	1 015 611,39	5 209 506,32		0,50	
1764	1 015 611,98	5 209 507,16		0,50	
1765	1 015 685,69	5 209 612,17		0,50	
1766	1 015 906,91	5 209 931,67		0,50	
1767	1 015 907,66	5 209 932,76		0,50	
1768	1 015 941,85	5 209 982,15		0,50	
1769	1 016 116,28	5 210 232,35		0,50	
1770	1 016 293,56	5 210 486,65		0,50	
1771	1 016 481,14	5 210 753,43		0,50	
1772	1 016 592,02	5 211 098,27		0,50	
1773	1 016 642,38	5 211 252,96		0,50	
1774	1 016 642,70	5 211 253,93		0,50	
1775	1 016 714,29	5 211 473,87		0,50	
1776	1 016 836,56	5 211 849,47		0,50	
1777	1 016 849,98	5 211 890,67	Аналитический метод	0,50	—
1778	1 016 855,54	5 211 907,77		0,50	
1779	1 016 958,83	5 212 225,07		0,50	
1780	1 017 082,65	5 212 605,42		0,50	
1781	1 017 190,14	5 212 935,61		0,50	
1782	1 017 190,47	5 212 936,64		0,50	
1783	1 017 206,47	5 212 985,78		0,50	
1784	1 017 322,04	5 213 339,36		0,50	
1785	1 017 169,71	5 213 678,80		0,50	
1786	1 017 010,46	5 214 034,81		0,50	
1787	1 016 851,22	5 214 390,82		0,50	
1788	1 016 832,71	5 214 432,19		0,50	
1789	1 016 832,22	5 214 433,28		0,50	
1790	1 016 725,97	5 214 670,81		0,50	
1791	1 016 722,76	5 214 677,99		0,50	
1792	1 016 687,88	5 214 755,95		0,50	
1793	1 016 662,73	5 214 812,19		0,50	
1794	1 016 662,32	5 214 813,11		0,50	
1795	1 016 524,55	5 215 121,08		0,50	
1796	1 016 365,31	5 215 477,09		0,50	
1797	1 016 182,89	5 215 888,45		0,50	
1798	1 016 177,93	5 215 899,45		0,50	
1799	1 016 176,09	5 215 903,52		0,50	
1800	1 016 004,85	5 216 283,19		0,50	
1801	1 016 004,19	5 216 284,65		0,50	
1802	1 015 989,65	5 216 316,90		0,50	
1803	1 015 891,51	5 216 536,30		0,50	
1804	1 015 891,06	5 216 537,30		0,50	

## Раздел 2

## Сведения о местоположении границ объекта

1	2	3	4	5	6
1805	1 015 854,90	5 216 618,13		0,50	
1806	1 015 739,13	5 216 876,93		0,50	
1807	1 015 738,69	5 216 877,93		0,50	
1808	1 015 714,02	5 216 933,06		0,50	
1809	1 015 626,04	5 217 129,76		0,50	
1810	1 015 625,63	5 217 130,67		0,50	
1811	1 015 606,38	5 217 173,72		0,50	
1812	1 015 605,90	5 217 174,79		0,50	
1813	1 015 573,15	5 217 247,99		0,50	
1814	1 015 518,32	5 217 371,62		0,50	
1815	1 015 517,75	5 217 372,89		0,50	
1816	1 015 440,81	5 217 546,37		0,50	
1817	1 015 440,40	5 217 547,29		0,50	
1818	1 015 438,55	5 217 551,47		0,50	
1819	1 015 446,33	5 217 863,93		0,50	
1820	1 015 451,13	5 218 034,11		0,50	
1821	1 015 451,17	5 218 035,46		0,50	
1822	1 015 457,34	5 218 253,78		0,50	
1823	1 015 468,36	5 218 643,62		0,50	
1824	1 015 479,37	5 219 033,47		0,50	
1825	1 015 489,39	5 219 345,01		0,50	
1826	1 015 621,31	5 219 693,93		0,50	
1827	1 015 771,13	5 220 086,30		0,50	
1828	1 015 920,94	5 220 478,67		0,50	
1829	1 016 070,76	5 220 871,04		0,50	
1831	1 016 363,26	5 221 637,10		0,50	
1832	1 016 501,86	5 221 996,43		0,50	
1833	1 016 726,54	5 222 313,11	Аналитический метод	0,50	—
1834	1 016 959,10	5 222 638,55		0,50	
1835	1 017 203,28	5 222 980,27		0,50	
1836	1 017 447,47	5 223 321,99		0,50	
1837	1 017 661,91	5 223 619,89		0,50	
1838	1 017 740,65	5 223 875,08		0,50	
1839	1 017 741,05	5 223 876,37		0,50	
1840	1 017 827,24	5 224 151,05		0,50	
1841	1 017 840,10	5 224 192,01		0,50	
1842	1 017 858,99	5 224 252,21		0,50	
1843	1 017 877,07	5 224 309,09		0,50	
1844	1 017 878,99	5 224 315,12		0,50	
1845	1 017 961,33	5 224 574,11		0,50	
1846	1 017 952,97	5 224 936,27		0,50	
1847	1 017 869,93	5 225 026,07		0,50	
1848	1 017 665,81	5 225 246,79		0,50	
1849	1 017 645,16	5 225 269,13		0,50	
1850	1 017 505,42	5 225 419,42		0,50	
1851	1 017 469,35	5 225 444,50		0,50	
1852	1 017 445,41	5 225 461,15		0,50	
1853	1 017 214,50	5 225 621,70		0,50	
1854	1 017 065,70	5 225 726,97		0,50	
1855	1 017 049,97	5 225 738,09		0,50	
1856	1 016 941,40	5 225 814,89		0,50	
1857	1 016 621,35	5 225 973,43		0,50	
1858	1 016 272,57	5 226 147,92		0,50	
1859	1 016 127,28	5 226 220,61		0,50	
1860	1 016 121,64	5 226 223,43		0,50	

**Раздел 2**

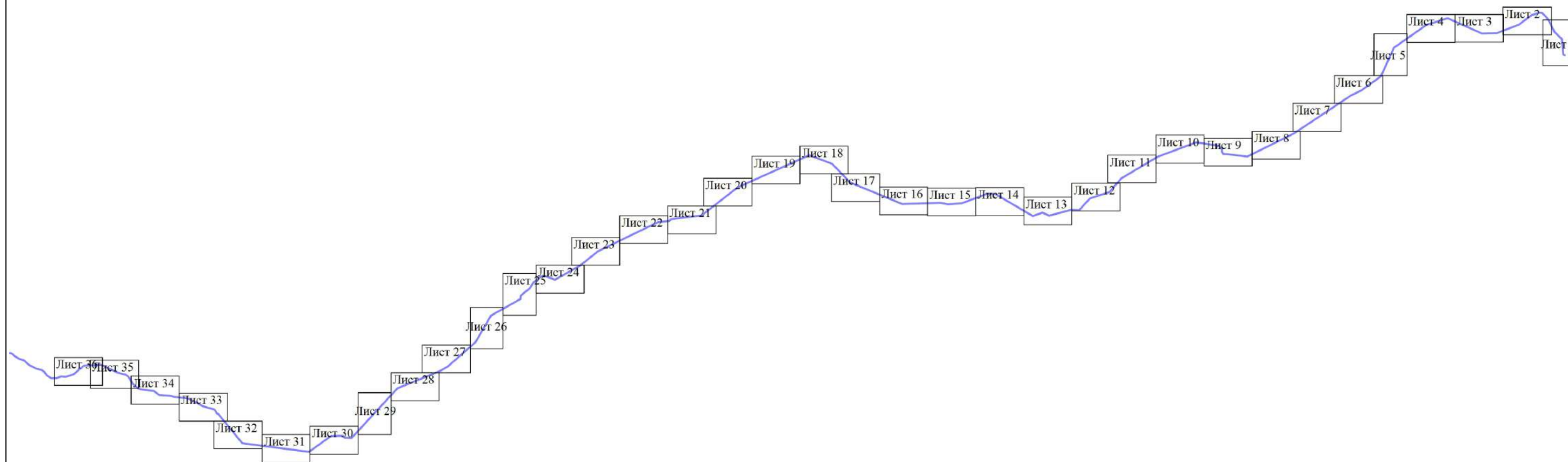
<b>Сведения о местоположении границ объекта</b>					
<b>1</b>	<b>2</b>	<b>3</b>	<b>4</b>	<b>5</b>	<b>6</b>
1861	1 015 923,78	5 226 322,42	Аналитический метод	0,50	—
1862	1 015 600,27	5 226 485,67		0,50	
1863	1 015 393,86	5 226 687,10		0,50	
1864	1 015 280,08	5 226 799,09		0,50	
1865	1 015 279,88	5 226 799,28		0,50	
1866	1 015 165,80	5 226 911,57		0,50	
1867	1 014 937,74	5 227 136,05		0,50	
1868	1 014 718,18	5 227 353,03		0,50	
1869	1 014 352,75	5 227 390,64		0,50	
1870	1 014 285,93	5 227 397,63		0,50	
1871	1 014 283,50	5 227 397,88		0,50	
1872	1 013 954,92	5 227 432,25		0,50	
1873	1 013 715,18	5 227 457,33		0,50	
1874	1 013 703,91	5 227 458,51		0,50	
1875	1 013 701,22	5 227 458,79		0,50	
1876	1 013 699,40	5 227 458,98		0,50	
1877	1 013 698,02	5 227 459,13		0,50	
9	1 013 631,71	5 227 378,08		0,50	
<b>3. Сведения о характерных точках части (частей) границы объекта</b>					
<b>1</b>	<b>2</b>	<b>3</b>	<b>4</b>	<b>5</b>	<b>6</b>
—	—	—	—	—	—



Раздел 4

Схема расположения границ публичного сервитута

ОБЗОРНАЯ СХЕМА

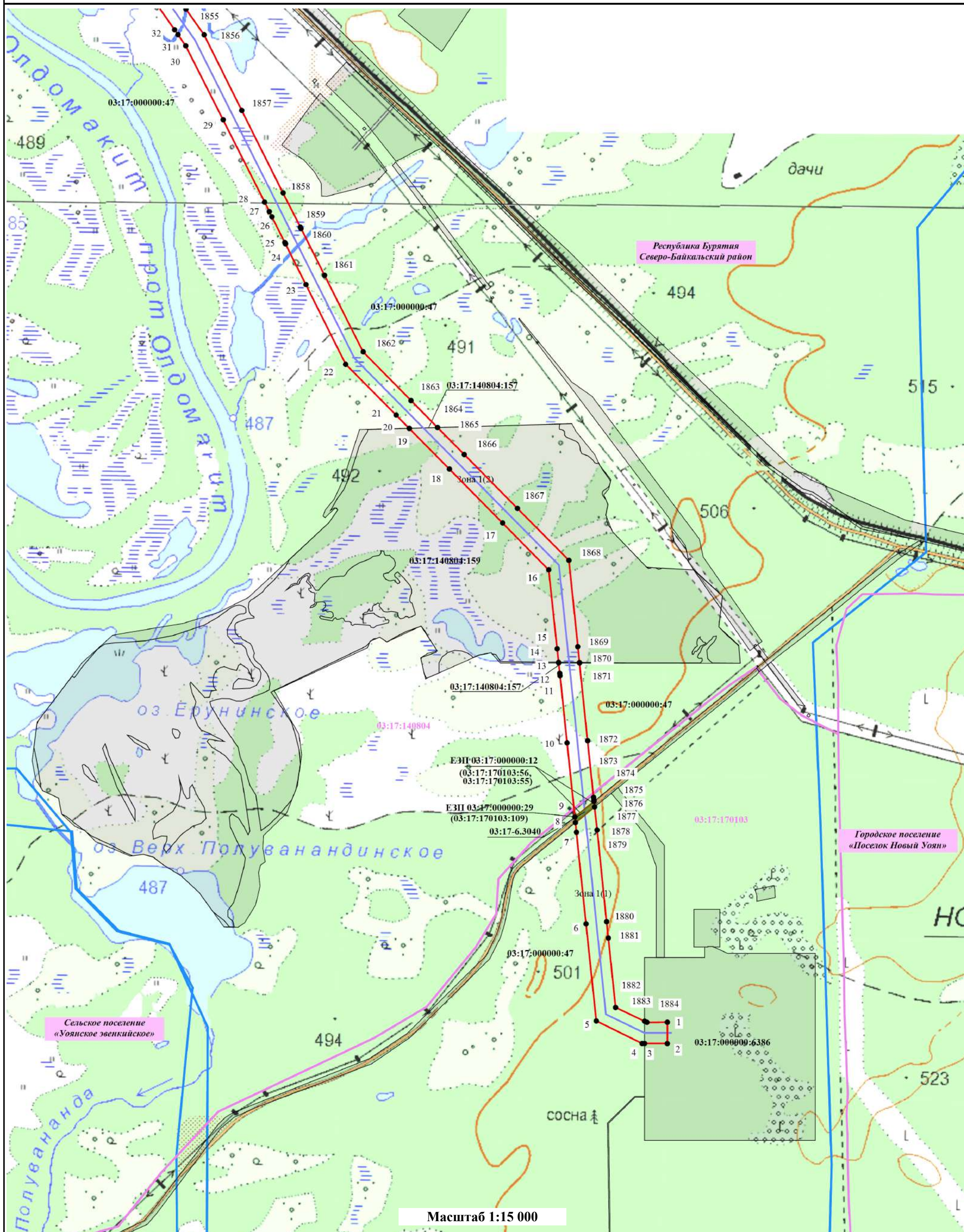


Масштаб 1:500 000

Раздел 4

Схема расположения границ публичного сервитута

Лист 1



Масштаб 1:15 000

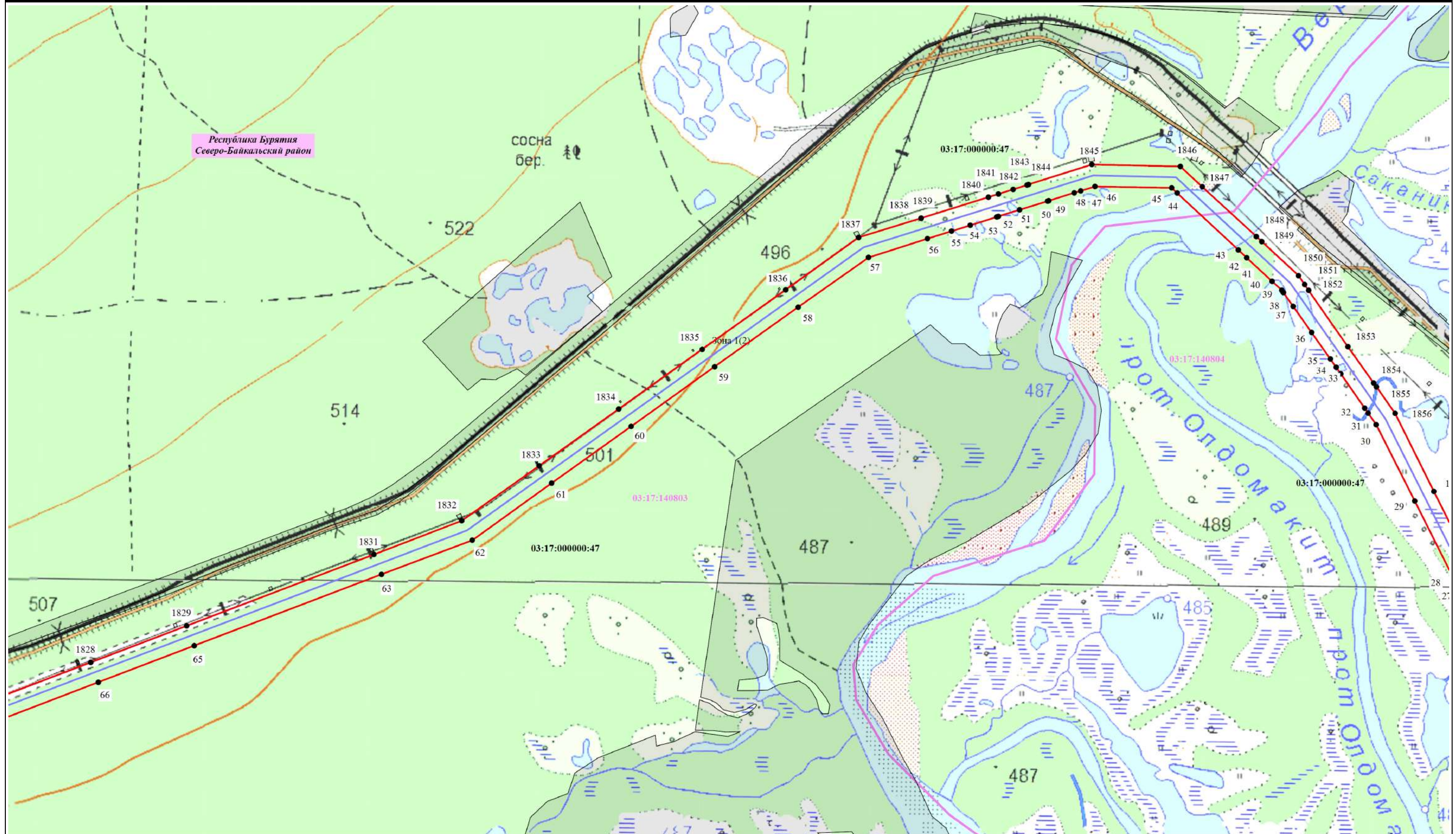
Условные обозначения:

- 8 - Проектные границы публичного сервитута и характерные точки
  - Проектное местоположение инженерного сооружения
  - Границы и кадастровые номера кварталов, сведения о которых содержатся в ЕГРН
- Установленные границы административно-территориальных образований
  - Границы и кадастровые номера земельных участков, сведения о которых содержатся в ЕГРН
  - Публичный сервитуте реестровым номером 03:17-6.3040

Раздел 4






Схема расположения границ публичного сервитута

Лист 2

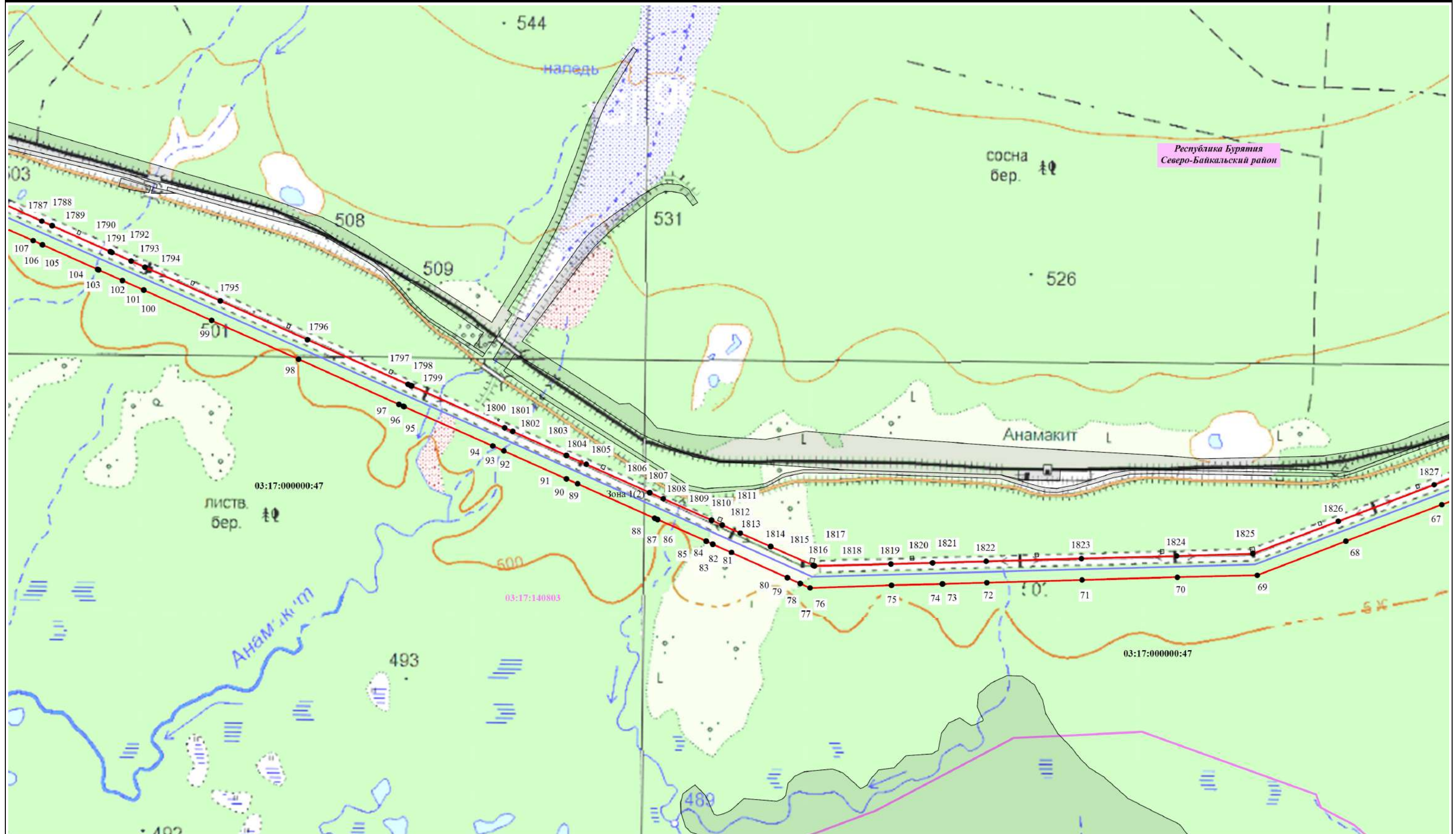


Масштаб 1:15 000

Условные обозначения:

-  8 - Проектные границы публичного сервитута и характерные точки
-  - Границы и кадастровые номера земельных участков, сведения о которых содержатся в ЕГРН
-  - Установленные границы административно-территориальных образований
-  - Границы и кадастровые номера кварталов, сведения о которых содержатся в ЕГРН
-  - Проектное местоположение инженерного сооружения

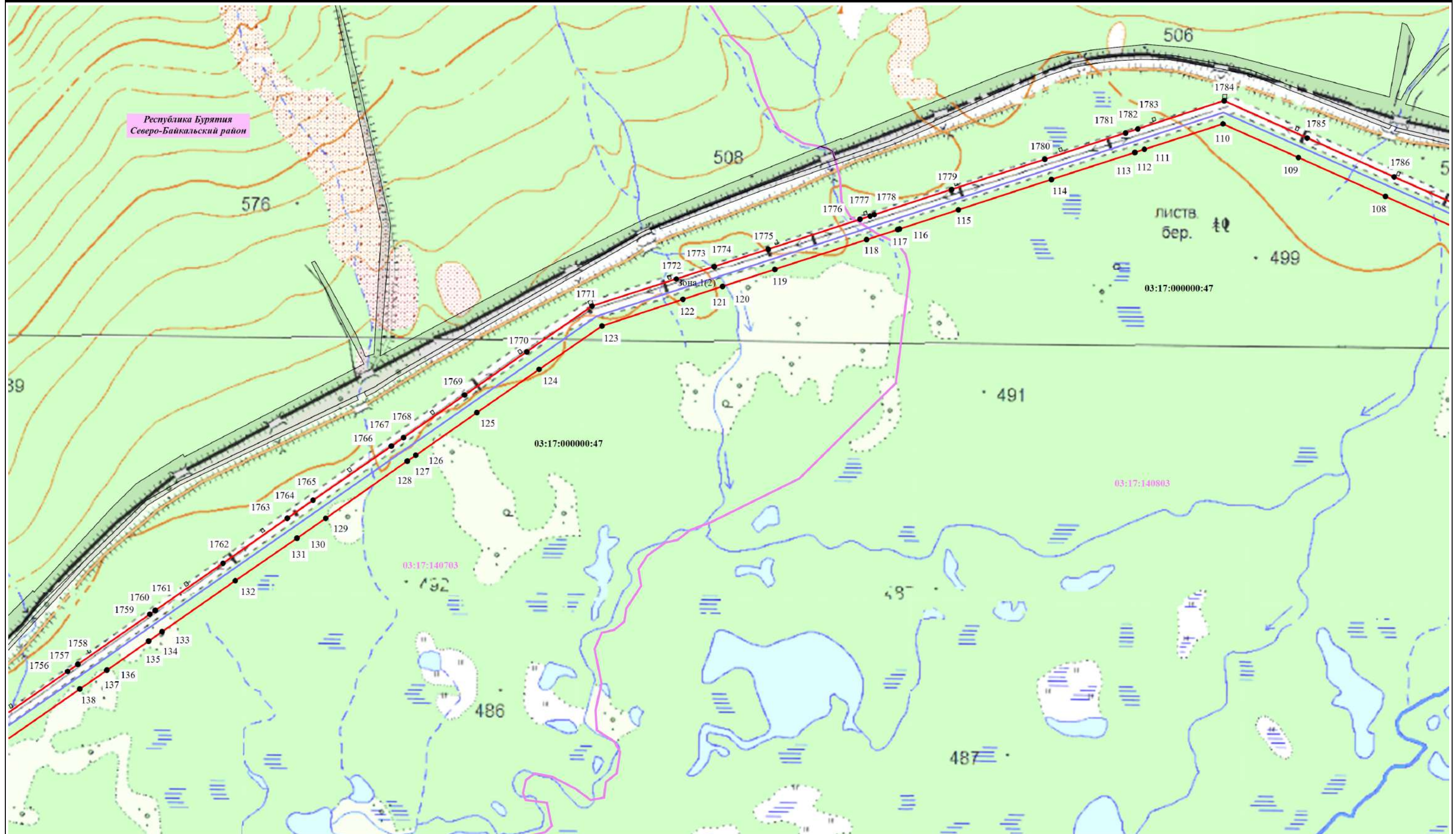




Масштаб 1:15 000

Условные обозначения:

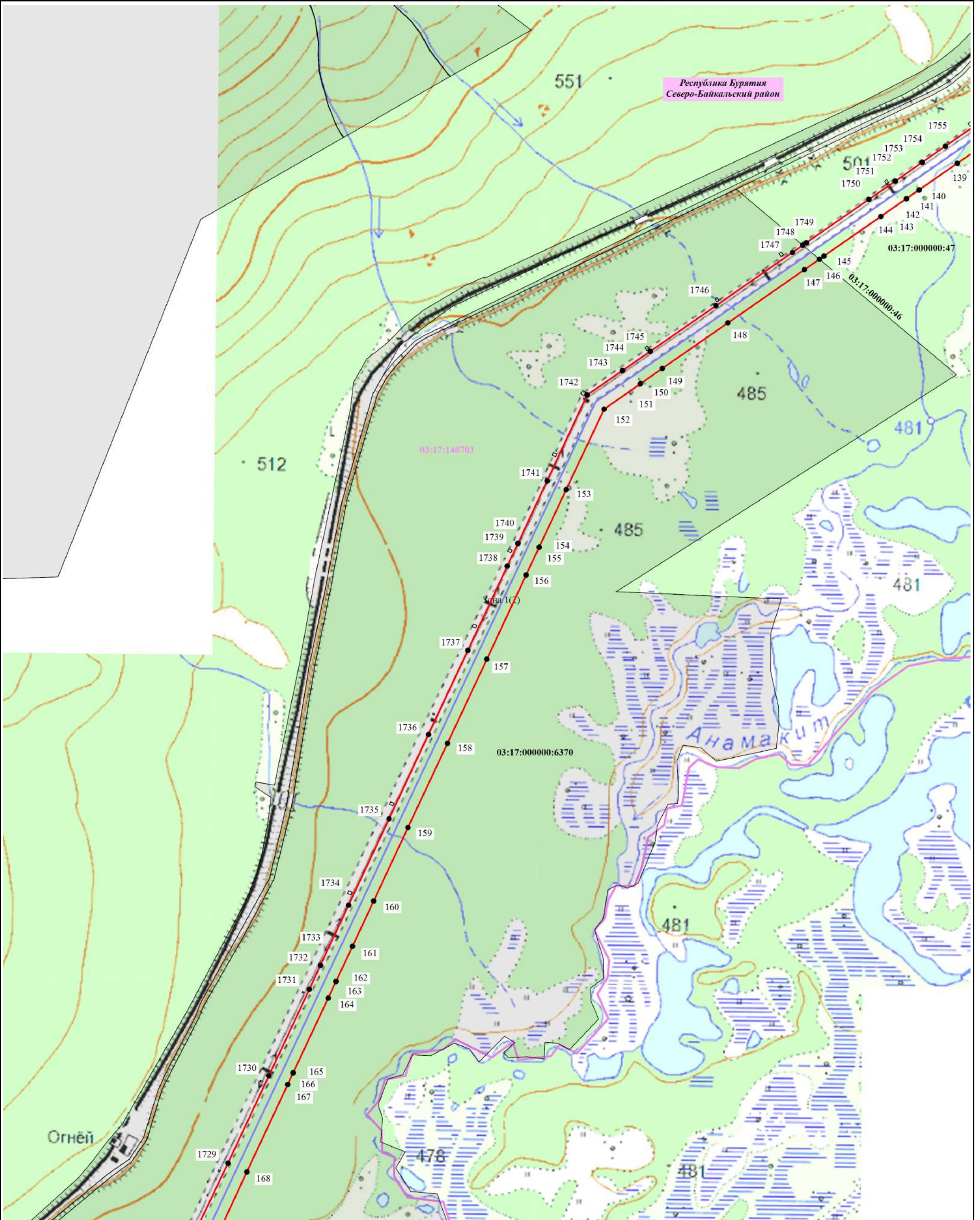
- 8 - Проектные границы публичного сервитута и характерные точки
- Установленные границы административно-территориальных образований
- Проектное местоположение инженерного сооружения
- Границы и кадастровые номера земельных участков, сведения о которых содержатся в ЕГРН
- Границы и кадастровые номера кварталов, сведения о которых содержатся в ЕГРН



Масштаб 1:15 000

Условные обозначения:

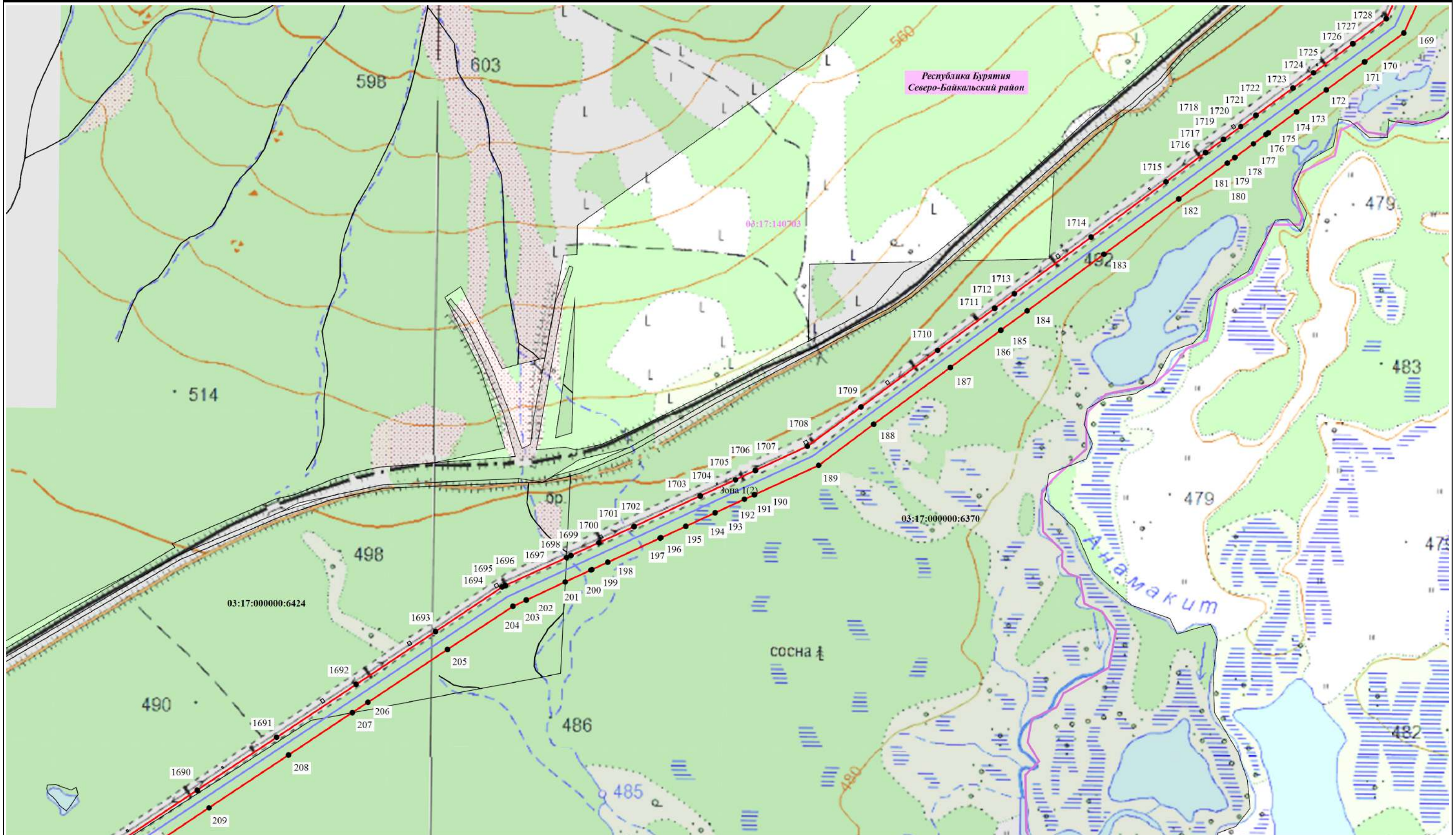
- 8 - Проектные границы публичного сервитута и характерные точки
- Проектное местоположение инженерного сооружения
- Установленные границы административно-территориальных образований
- Границы и кадастровые номера кварталов, сведения о которых содержатся в ЕГРН
- Границы и кадастровые номера земельных участков, сведения о которых содержатся в ЕГРН



Масштаб 1:15 000






Условные обозначения:

- 8 - Проектные границы публичного сервитута и характерные точки
- Проектное местоположение инженерного сооружения
- Границы и кадастровые номера кварталов, сведения о которых содержатся в ЕГРН
- Установленные границы административно-территориальных образований
- Границы и кадастровые номера земельных участков, сведения о которых содержатся в ЕГРН



Масштаб 1:15 000

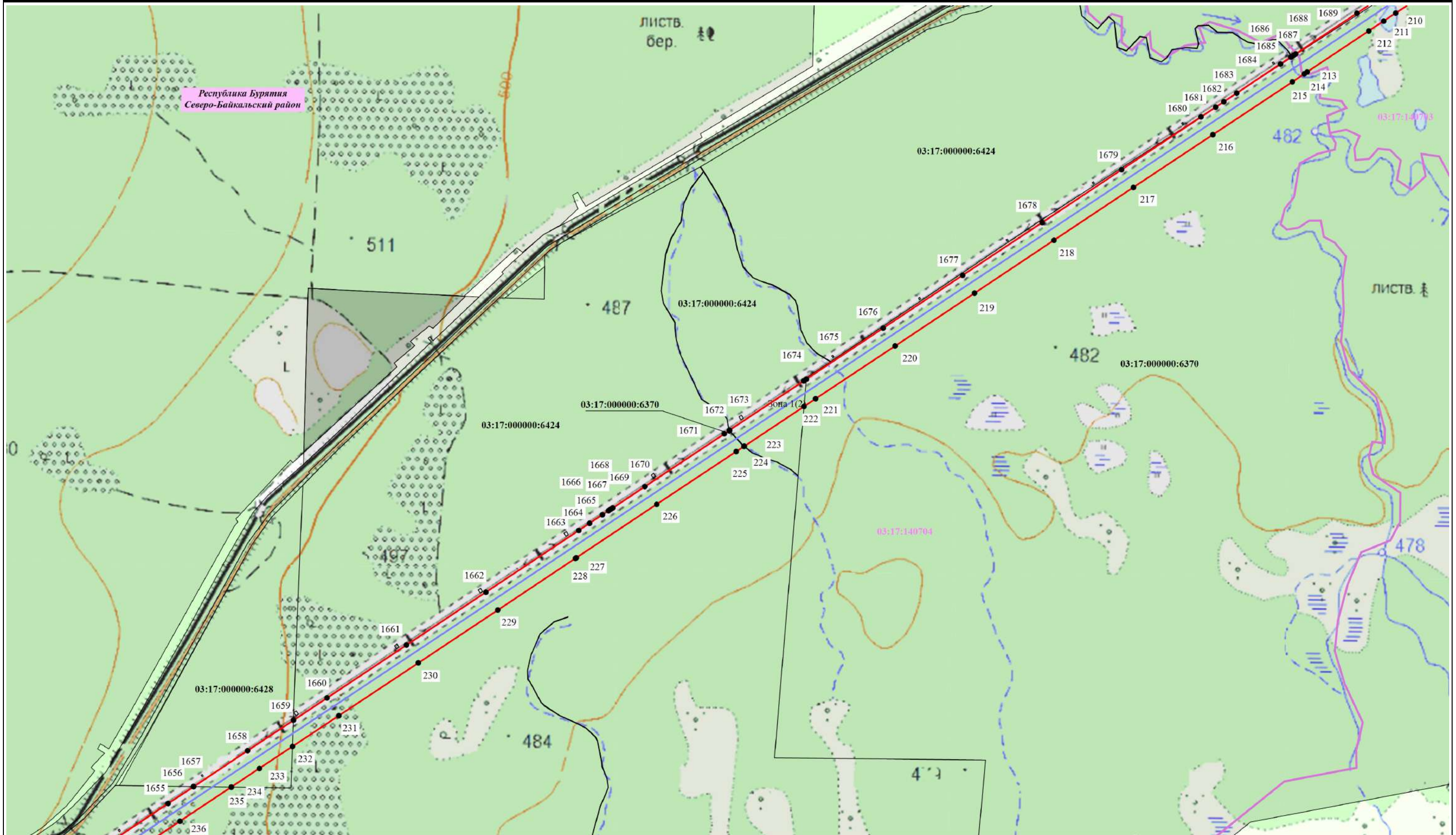
Условные обозначения:

- |   |   |   |  |   |   |
|---|---|---|--|---|---|
|  8 | - Проектные границы публичного сервитута и характерные точки                            |  | - Установленные границы административно-территориальных образований            |  | - Проектное местоположение инженерного сооружения |
|    | - Границы и кадастровые номера земельных участков, сведения о которых содержатся в ЕГРН |  | - Границы и кадастровые номера кварталов, сведения о которых содержатся в ЕГРН |   |   |

Раздел 4






Схема расположения границ публичного сервитута

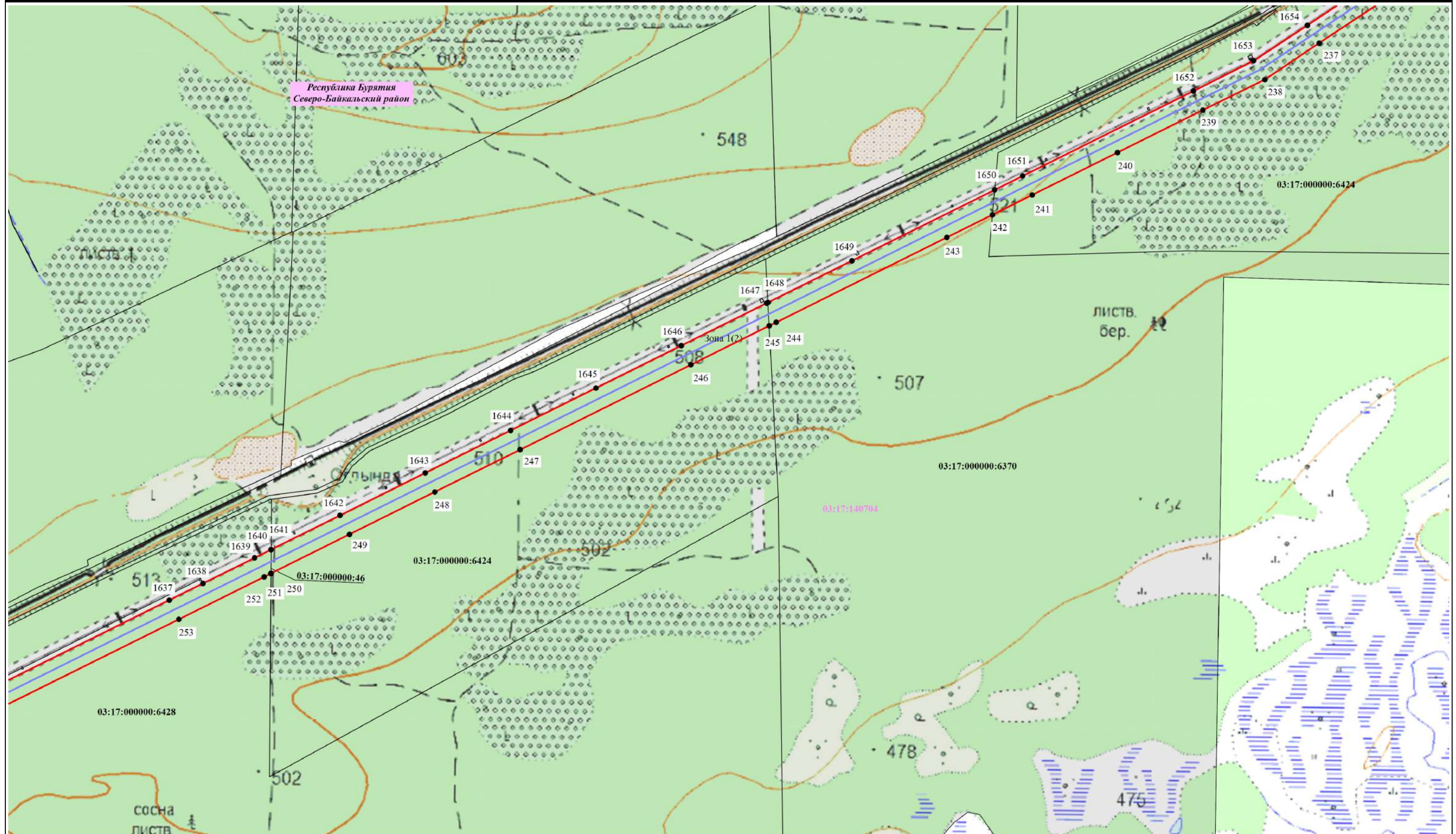
Лист 7



Масштаб 1:15 000

Условные обозначения:

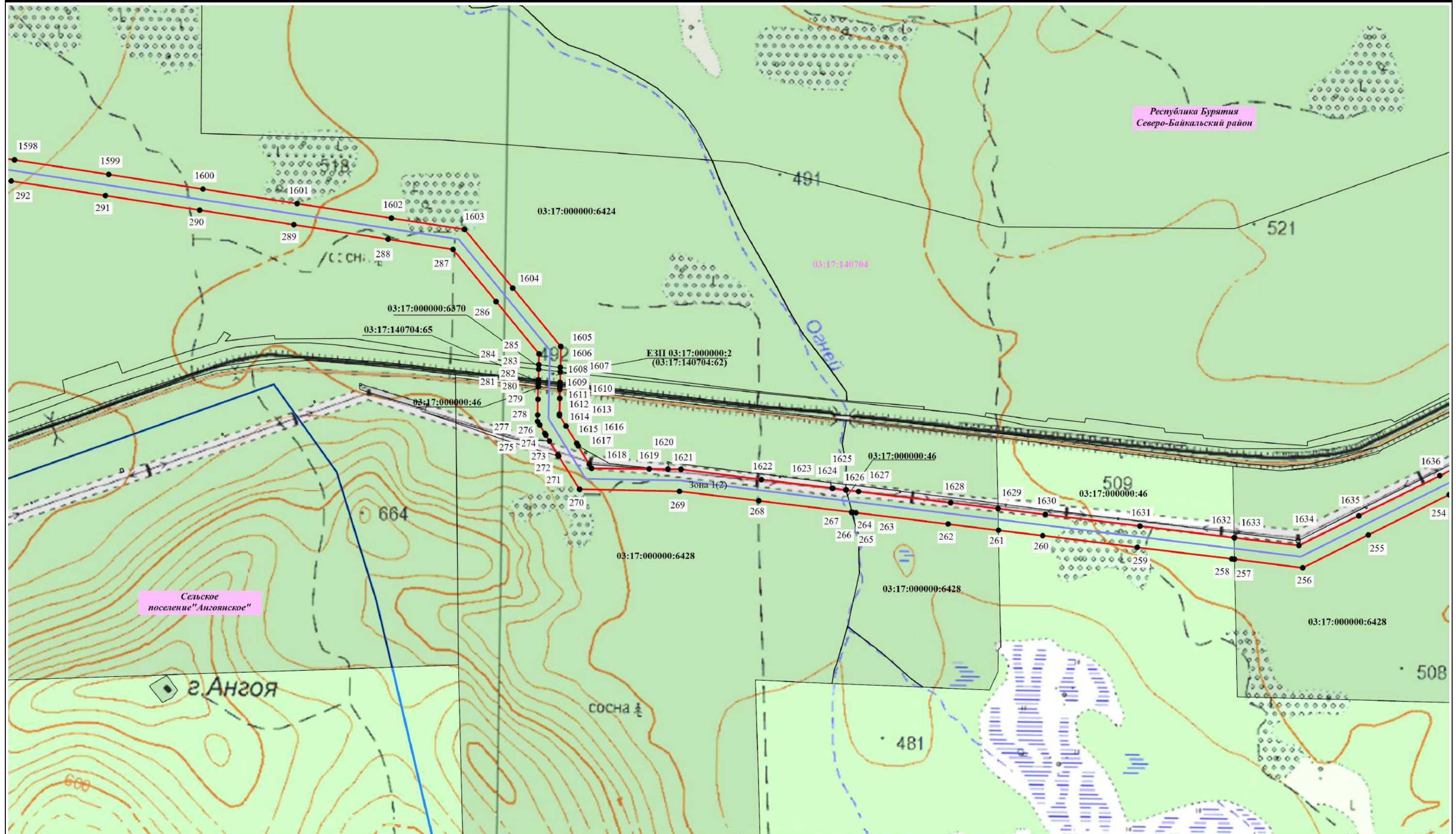
-  8 - Проектные границы публичного сервитута и характерные точки
-  - Границы и кадастровые номера земельных участков, сведения о которых содержатся в ЕГРН
-  - Установленные границы административно-территориальных образований
-  - Границы и кадастровые номера кварталов, сведения о которых содержатся в ЕГРН
-  - Проектное местоположение инженерного сооружения



Масштаб 1:15 000

Условные обозначения:

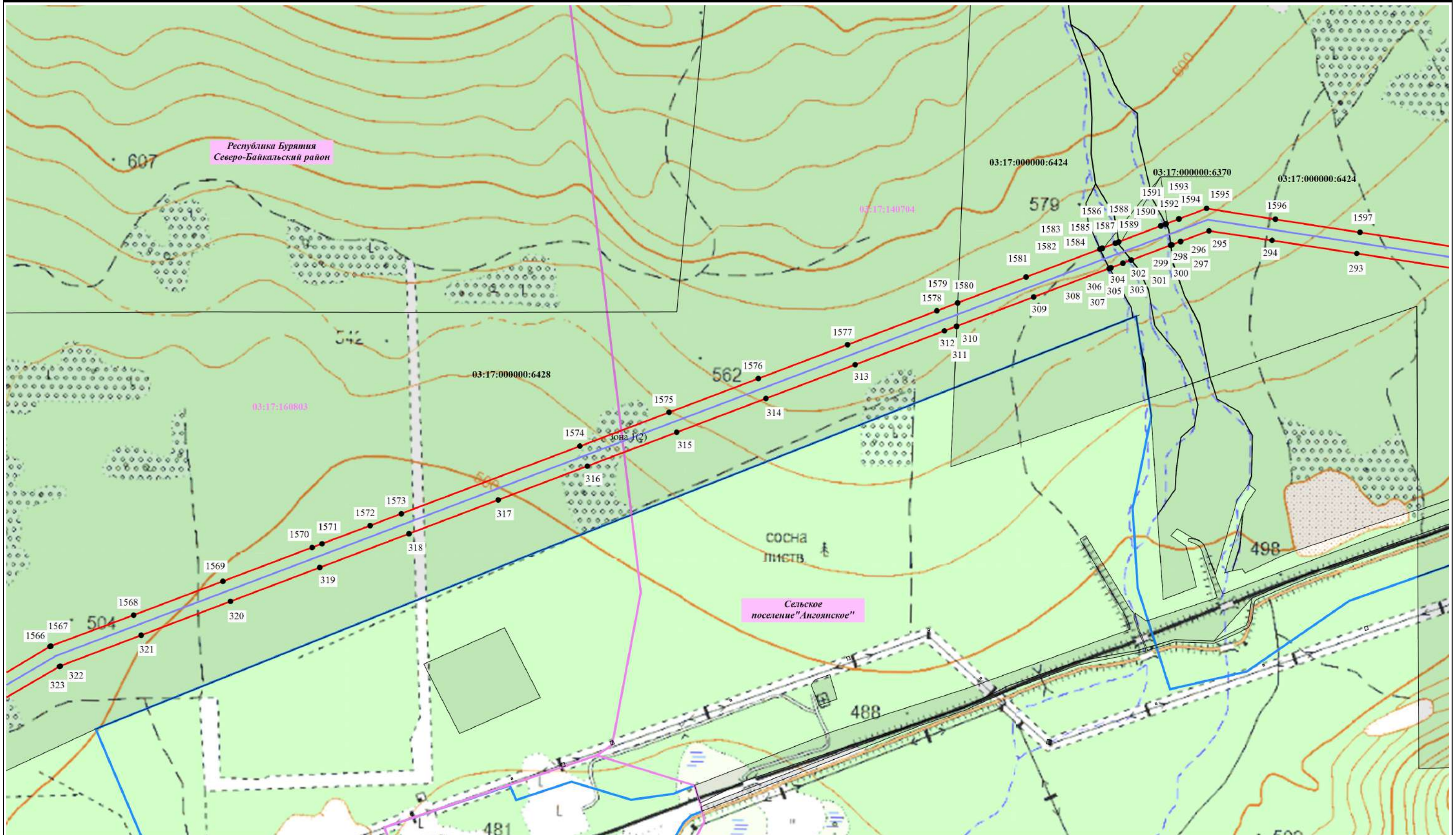
- 8 - Проектные границы публичного сервитута и характерные точки
- Установленные границы административно-территориальных образований
- Проектное местоположение инженерного сооружения
- Границы и кадастровые номера земельных участков, сведения о которых содержатся в ЕГРН
- Границы и кадастровые номера кварталов, сведения о которых содержатся в ЕГРН



Масштаб 1:15 000






Условные обозначения:

- 8 - Проектные границы публичного сервитута и характерные точки
- Проектное местоположение инженерного сооружения
- Границы и кадастровые номера земельных участков, сведения о которых содержатся в ЕГРН
- Установленные границы административно-территориальных образований
- Границы и кадастровые номера кварталов, сведения о которых содержатся в ЕГРН

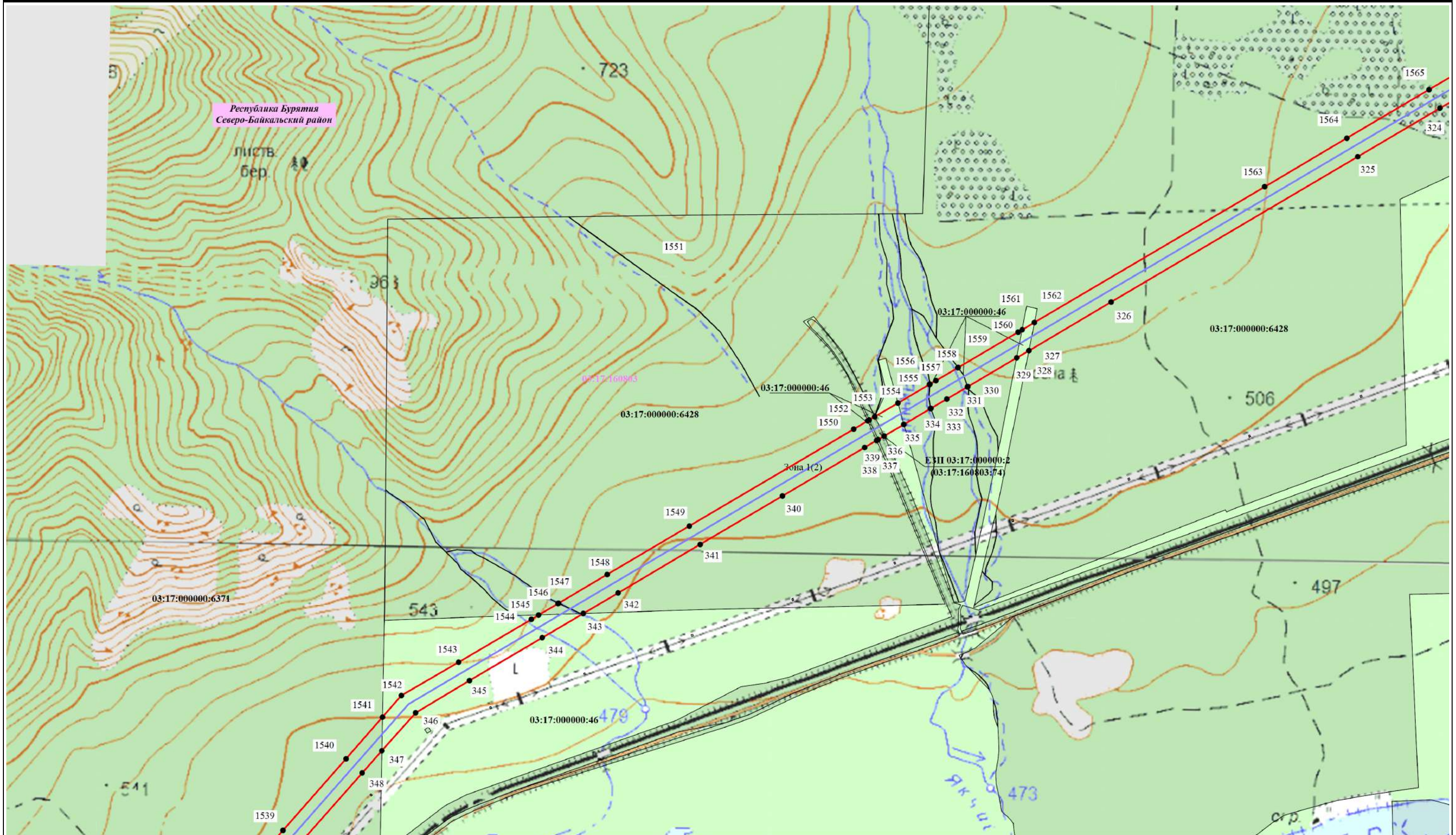


Масштаб 1:15 000

Условные обозначения:

- |   |   |   |  |   |   |
|---|---|---|--|---|---|
|  8 | - Проектные границы публичного сервитута и характерные точки                            |  | - Установленные границы административно-территориальных образований            |  | - Проектное местоположение инженерного сооружения |
|    | - Границы и кадастровые номера земельных участков, сведения о которых содержатся в ЕГРН |  | - Границы и кадастровые номера кварталов, сведения о которых содержатся в ЕГРН |   |   |

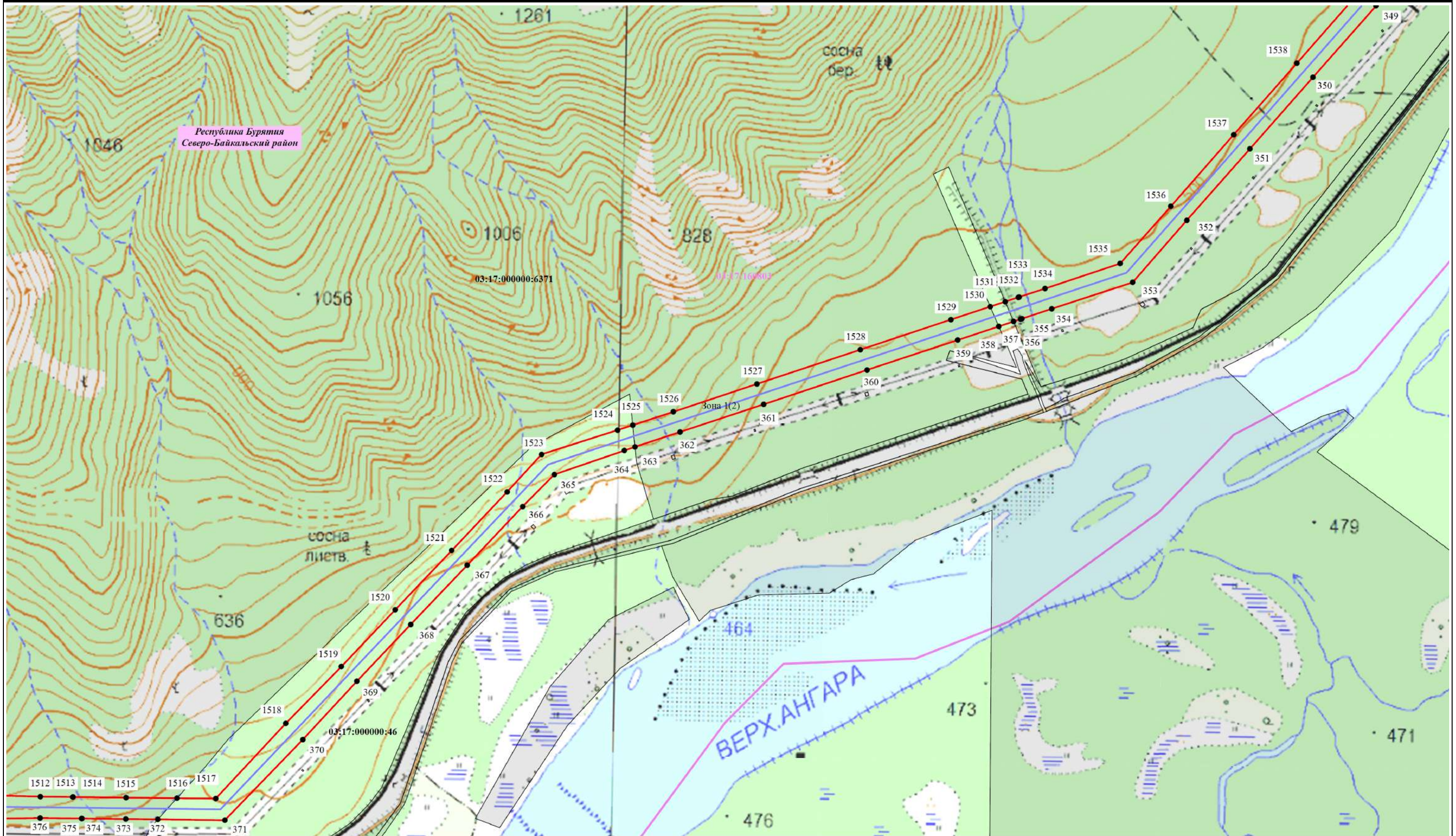




Масштаб 1:15 000






Условные обозначения:

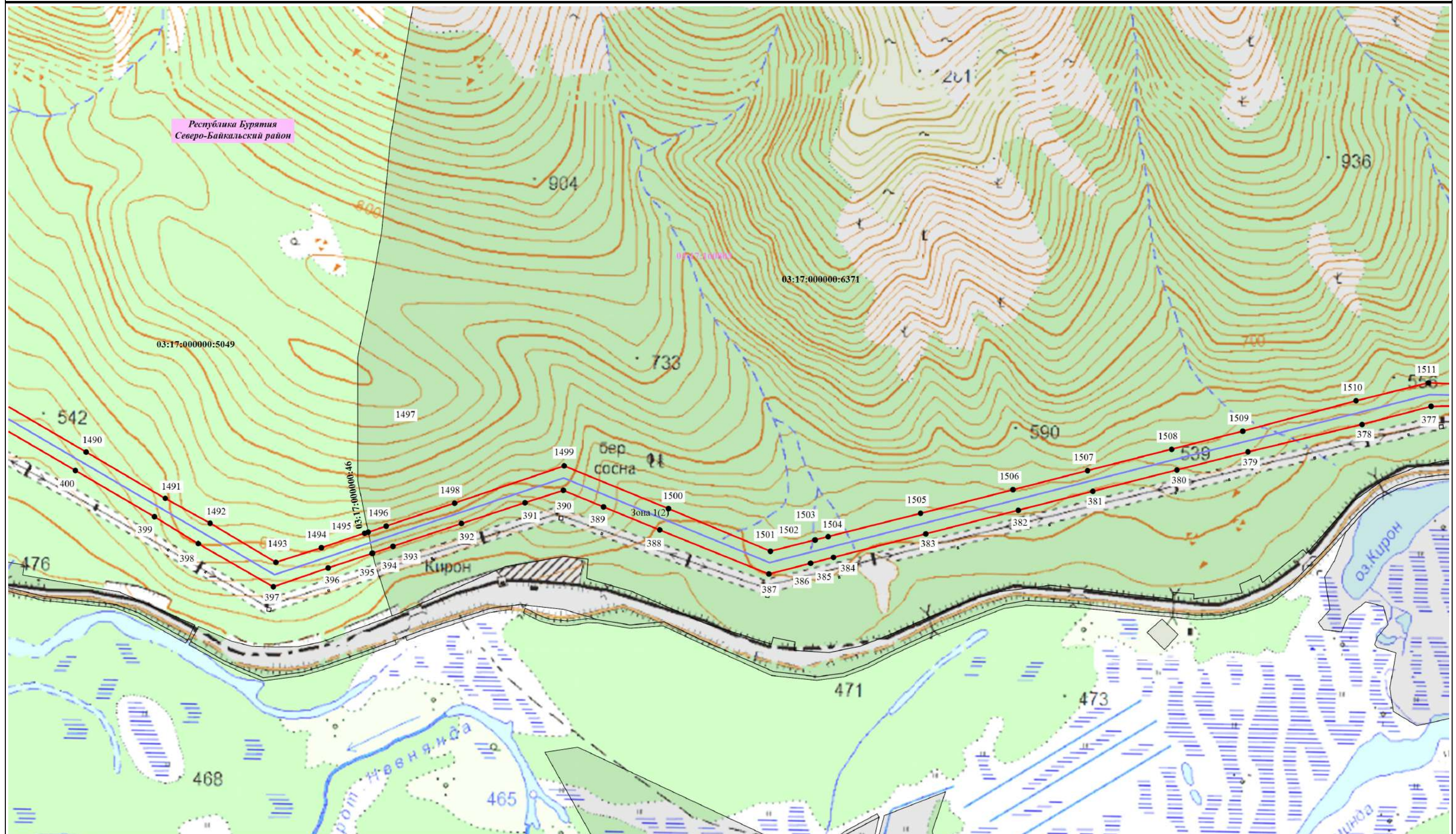
- 8 - Проектные границы публичного сервитута и характерные точки
- Границы и кадастровые номера земельных участков, сведения о которых содержатся в ЕГРН
- Установленные границы административно-территориальных образований
- Границы и кадастровые номера кварталов, сведения о которых содержатся в ЕГРН
- Проектное местоположение инженерного сооружения



Масштаб 1:15 000

Условные обозначения:

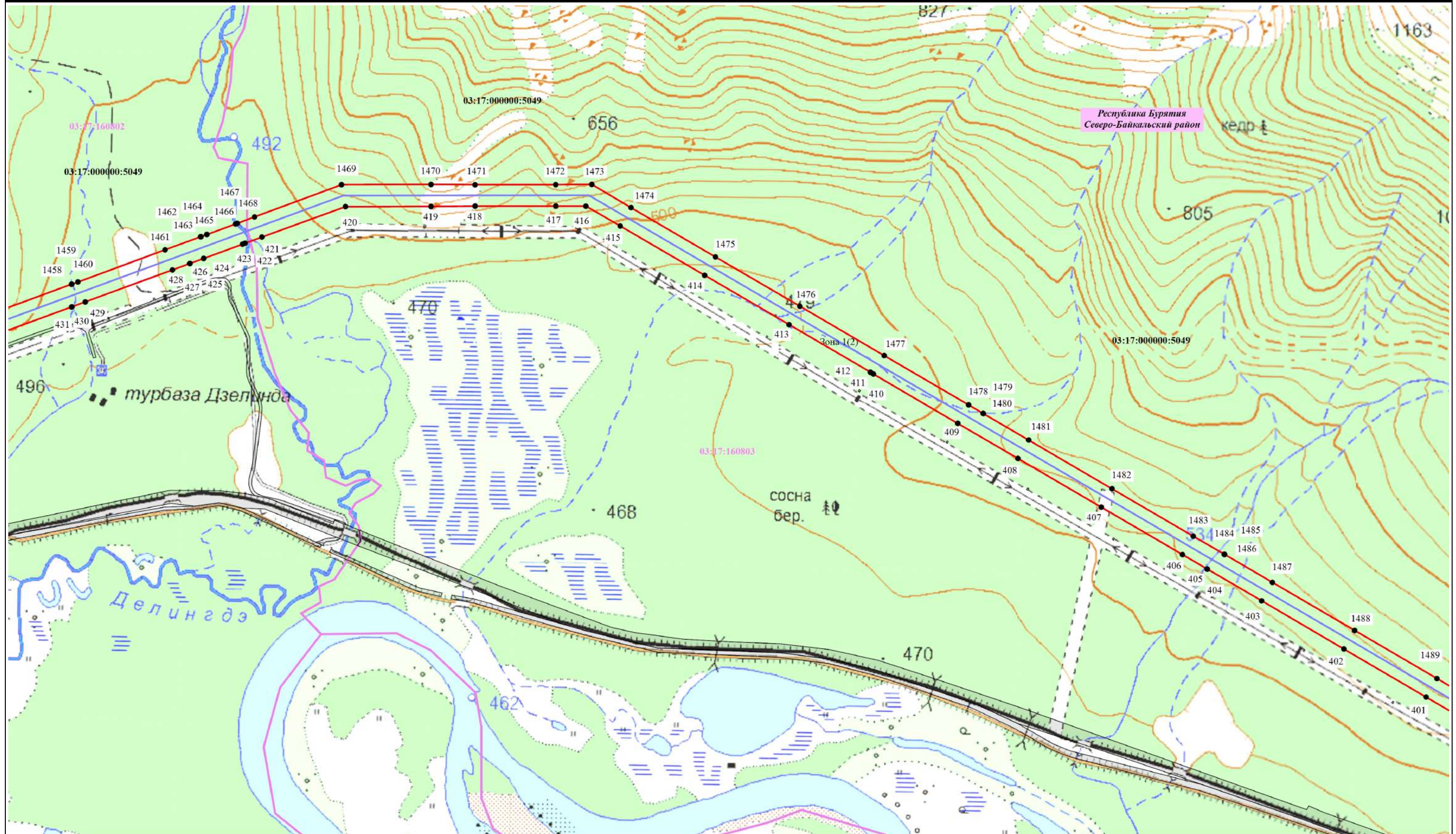
-  8 - Проектные границы публичного сервитута и характерные точки
-  - Границы и кадастровые номера земельных участков, сведения о которых содержатся в ЕГРН
-  - Установленные границы административно-территориальных образований
-  - Границы и кадастровые номера кварталов, сведения о которых содержатся в ЕГРН
-  - Проектное местоположение инженерного сооружения



Масштаб 1:15 000

Условные обозначения:

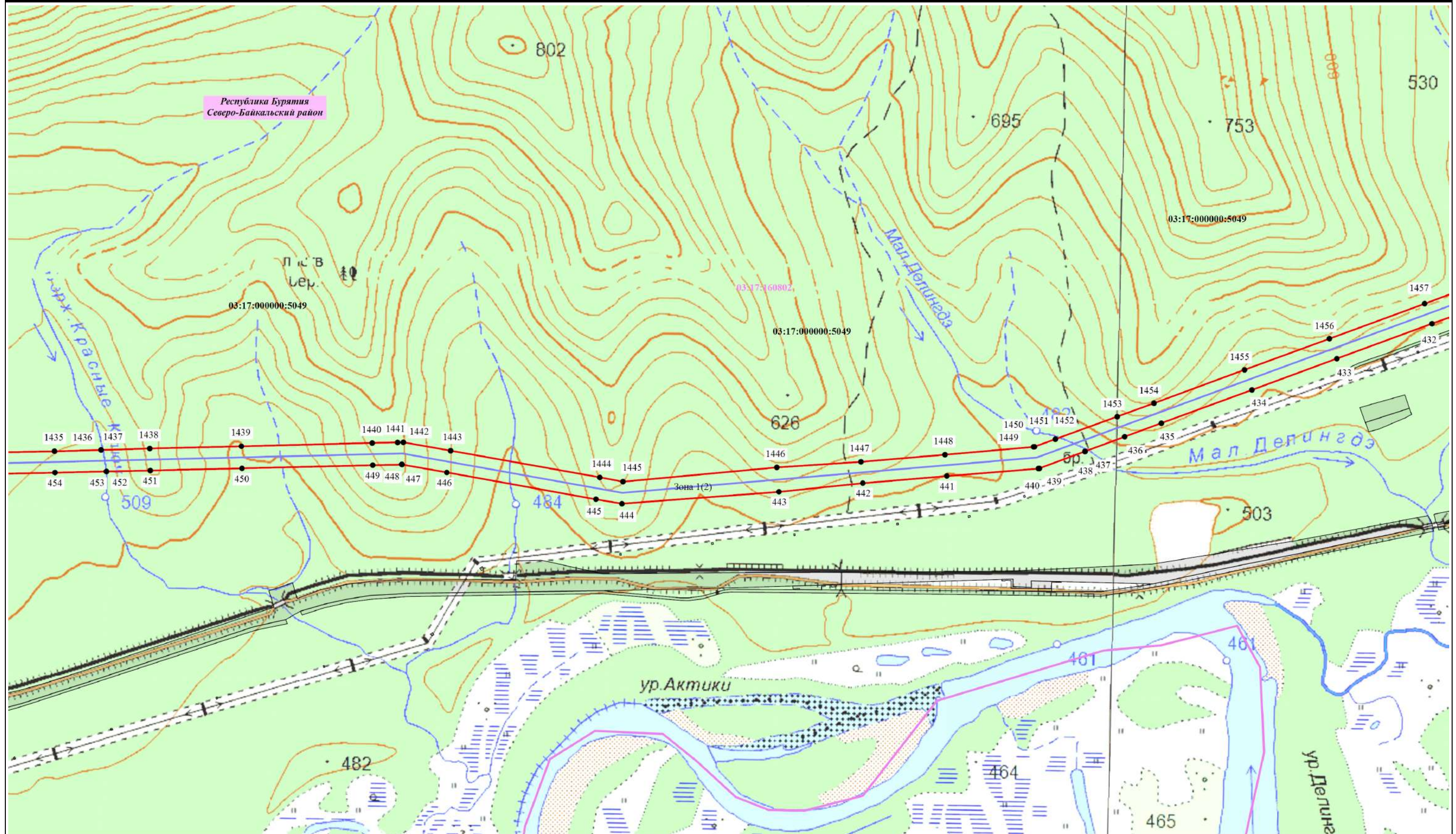
- 8 - Проектные границы публичного сервитута и характерные точки
- Границы и кадастровые номера земельных участков, сведения о которых содержатся в ЕГРН
- Установленные границы административно-территориальных образований
- Границы и кадастровые номера кварталов, сведения о которых содержатся в ЕГРН
- Проектное местоположение инженерного сооружения



Масштаб 1:15 000






Условные обозначения:

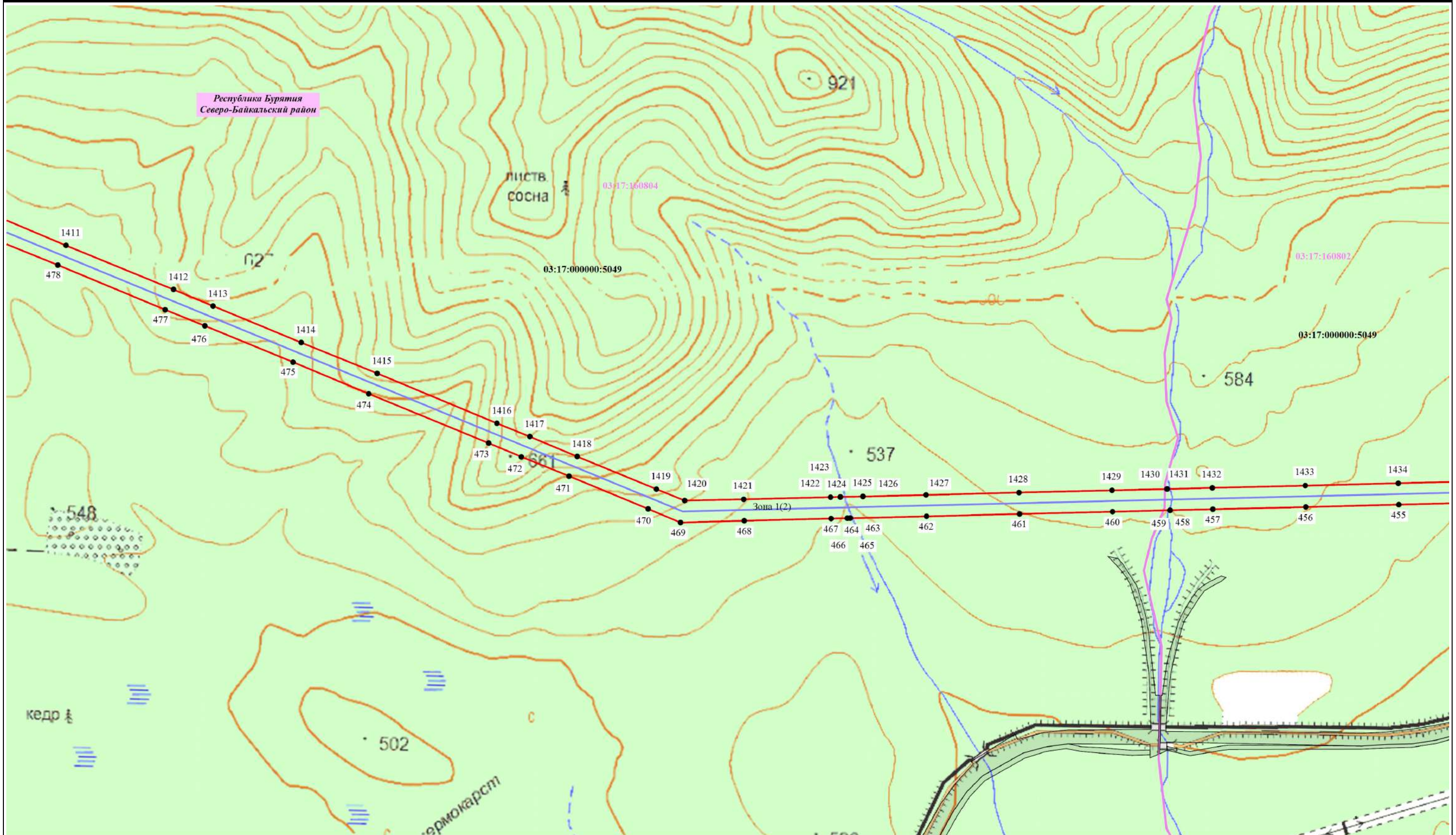
- 8 - Проектные границы публичного сервитута и характерные точки
- Установленные границы административно-территориальных образований
- Границы и кадастровые номера кварталов, сведения о которых содержатся в ЕГРН
- Проектное местоположение инженерного сооружения
- Границы и кадастровые номера земельных участков, сведения о которых содержатся в ЕГРН



Масштаб 1:15 000

Условные обозначения:

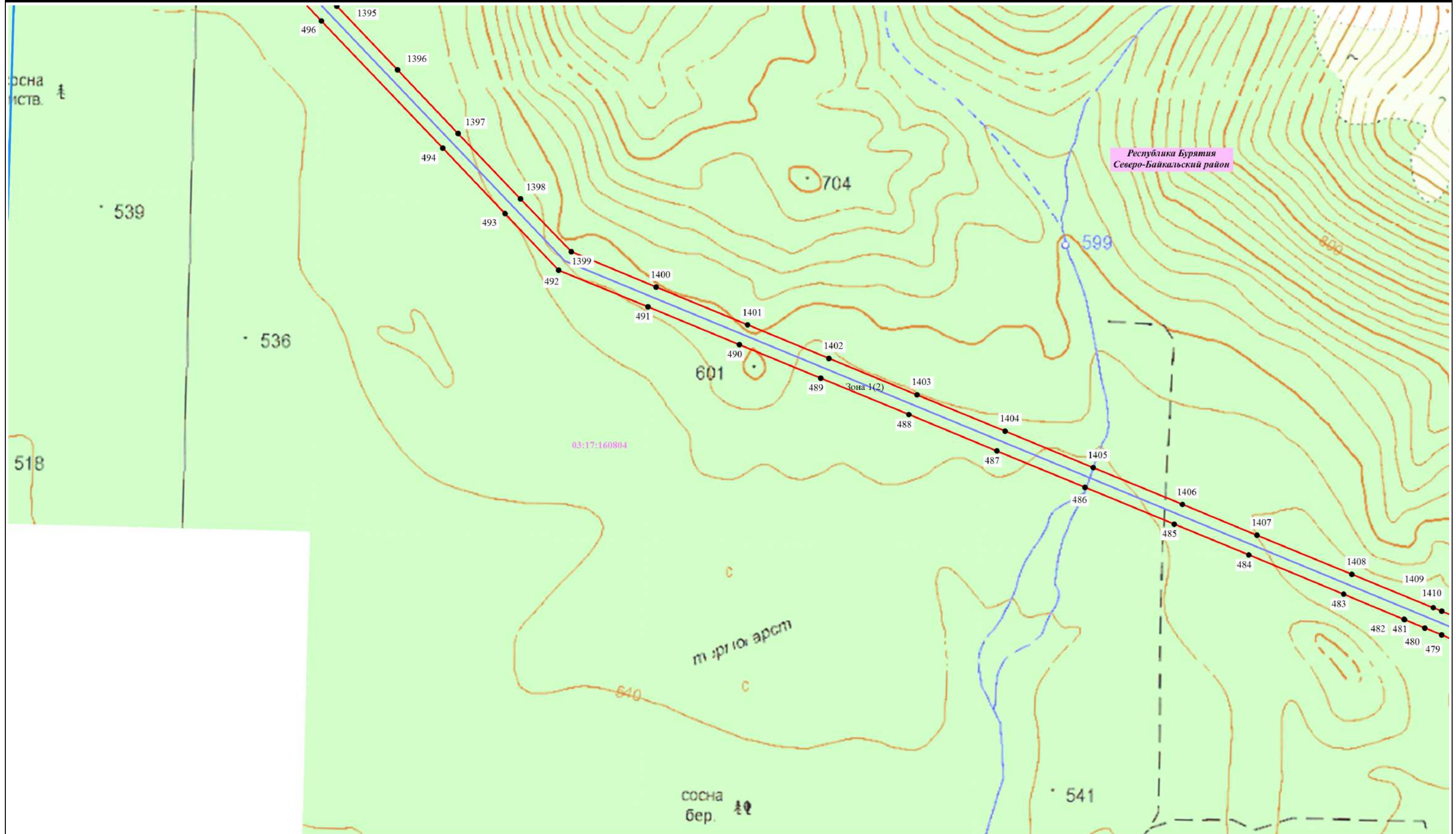
- |   |   |   |  |   |   |
|---|---|---|--|---|---|
|  8 | - Проектные границы публичного сервитута и характерные точки                            |  | - Установленные границы административно-территориальных образований            |  | - Проектное местоположение инженерного сооружения |
|    | - Границы и кадастровые номера земельных участков, сведения о которых содержатся в ЕГРН |  | - Границы и кадастровые номера кварталов, сведения о которых содержатся в ЕГРН |   |   |



Масштаб 1:15 000

Условные обозначения:

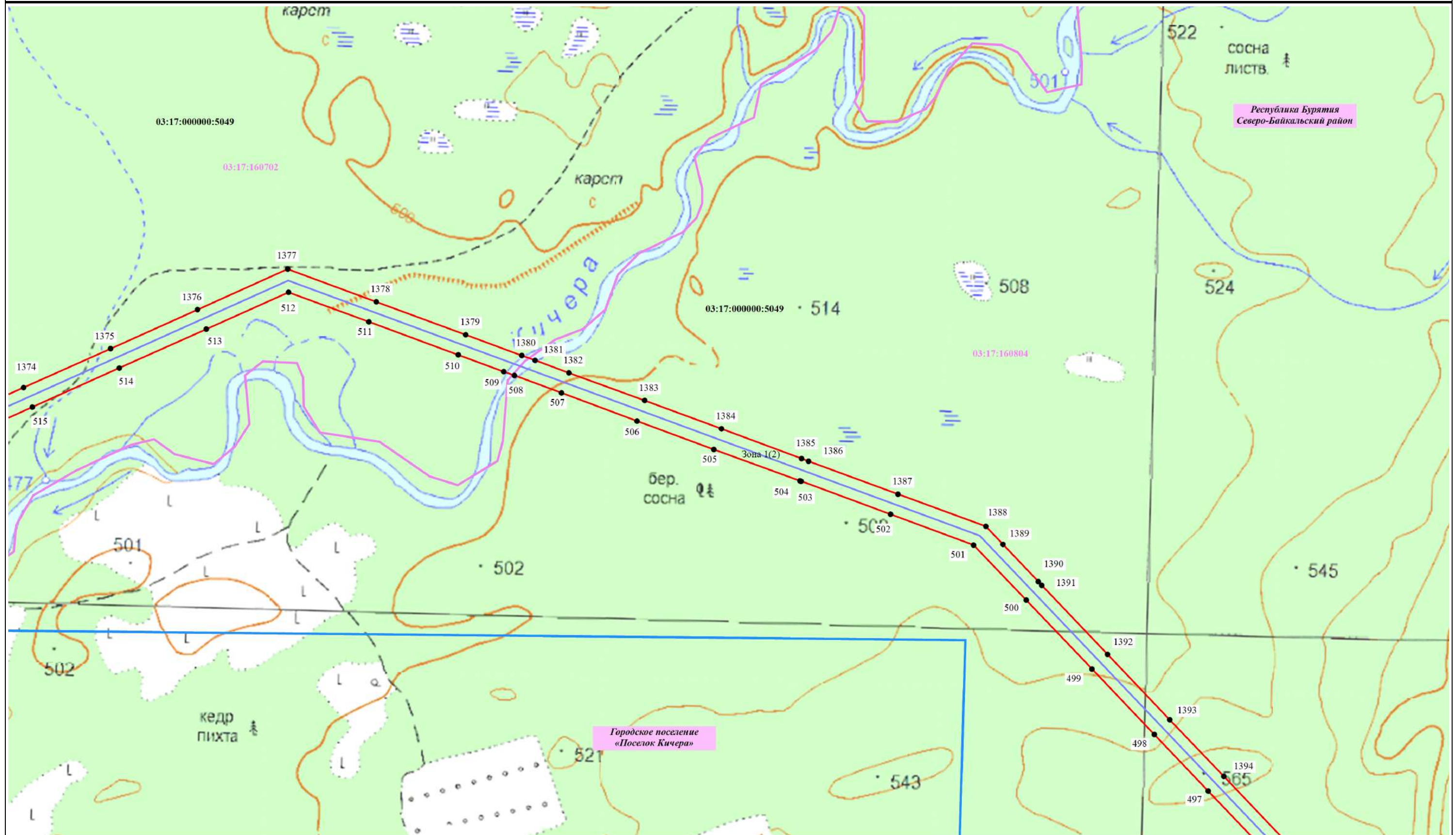
- 8 - Проектные границы публичного сервитута и характерные точки
- Границы и кадастровые номера земельных участков, сведения о которых содержатся в ЕГРН
- Установленные границы административно-территориальных образований
- Границы и кадастровые номера кварталов, сведения о которых содержатся в ЕГРН
- Проектное местоположение инженерного сооружения



Масштаб 1:15 000

Условные обозначения:

- 8 - Проектные границы публичного сервитута и характерные точки
- 03:17:000000:6386 - Границы и кадастровые номера земельных участков, сведения о которых содержатся в ЕГРН
- Установленные границы административно-территориальных образований
- 03:17:170103 - Границы и кадастровые номера кварталов, сведения о которых содержатся в ЕГРН
- Проектное местоположение инженерного сооружения

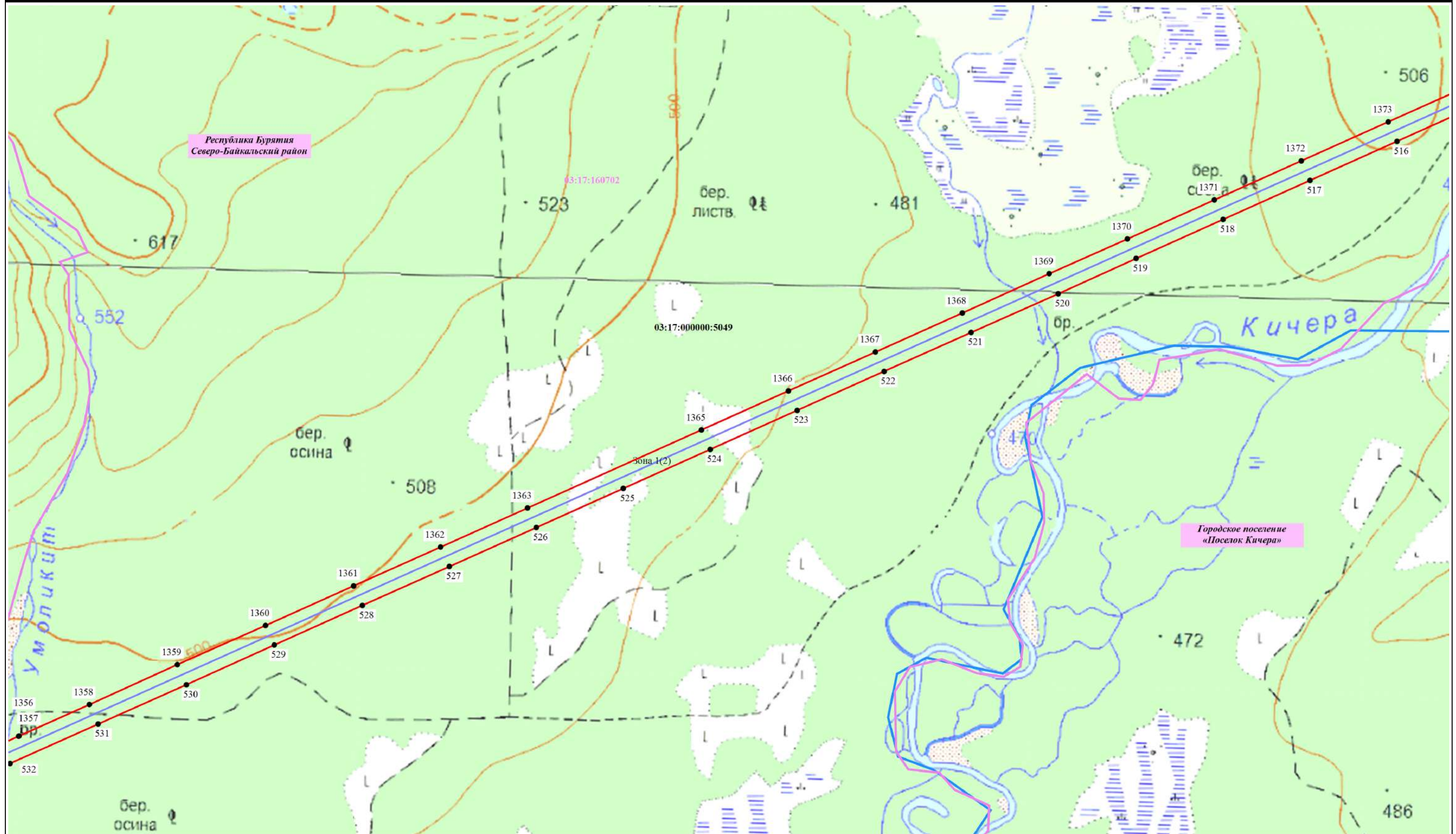


Масштаб 1:15 000

Условные обозначения:






- 8 - Проектные границы публичного сервитута и характерные точки
- 03:17:000000:6386 - Границы и кадастровые номера земельных участков, сведения о которых содержатся в ЕГРН
- - Установленные границы административно-территориальных образований
- - Границы и кадастровые номера кварталов, сведения о которых содержатся в ЕГРН
- - Проектное местоположение инженерного сооружения

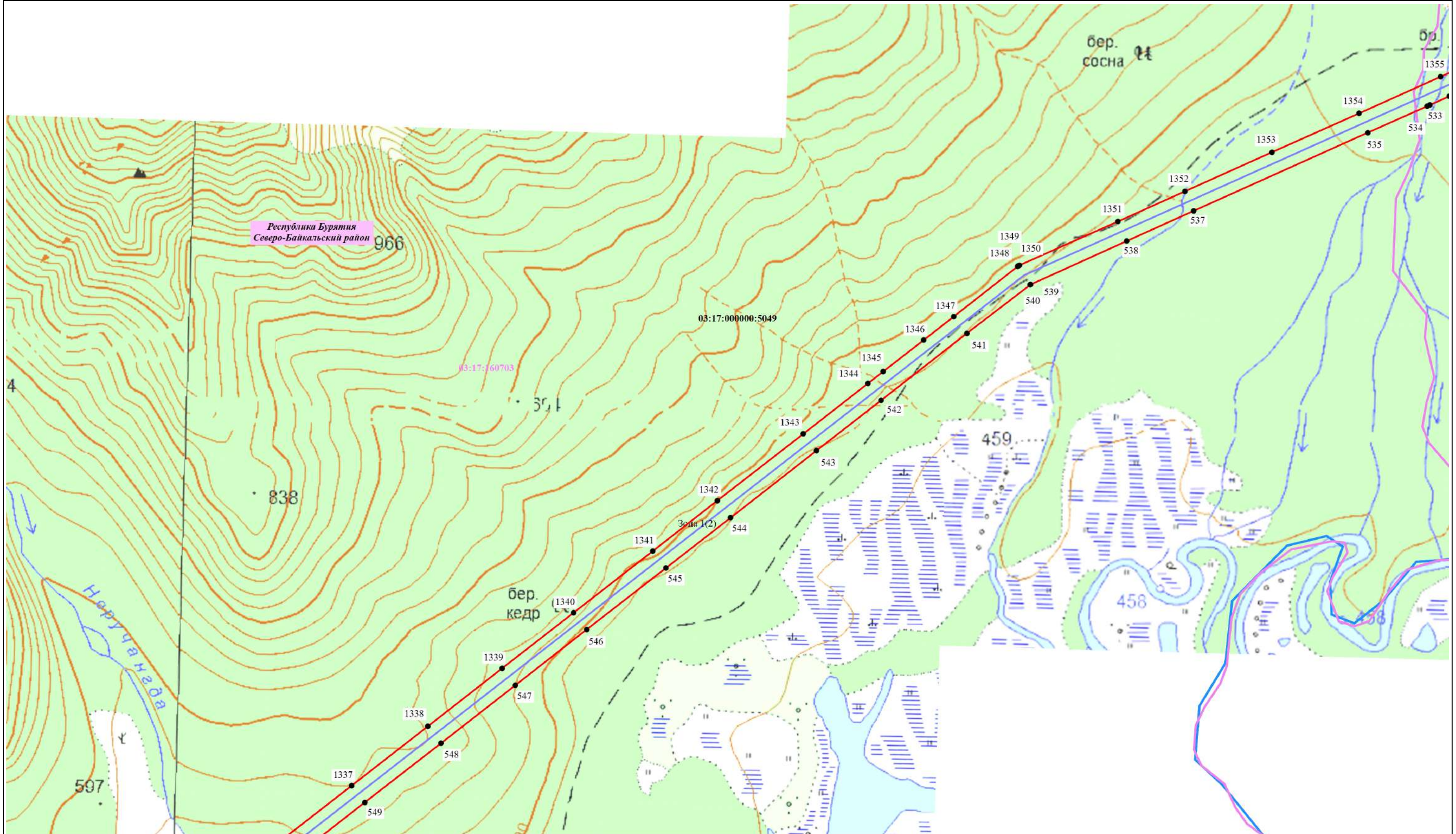




Масштаб 1:15 000

Условные обозначения:

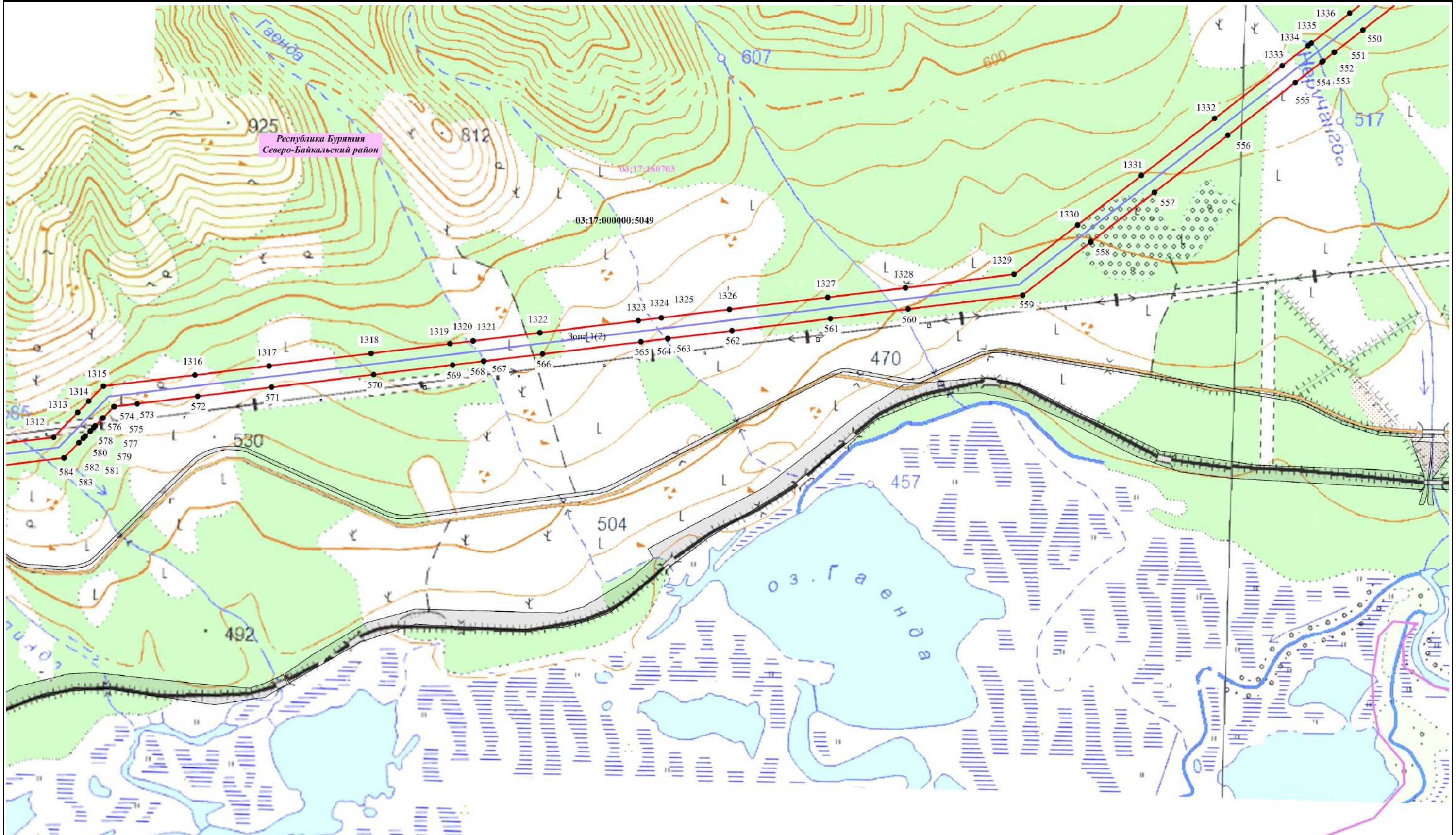
- |   |  |   |
|---|--|---|
|  8 - Проектные границы публичного сервитута и характерные точки                          |  - Установленные границы административно-территориальных образований            |  - Проектное местоположение инженерного сооружения |
|  - Границы и кадастровые номера земельных участков, сведения о которых содержатся в ЕГРН |  - Границы и кадастровые номера кварталов, сведения о которых содержатся в ЕГРН |   |



Масштаб 1:15 000

Условные обозначения:

- 8 - Проектные границы публичного сервитута и характерные точки
- 03:17:000000:6386 - Границы и кадастровые номера земельных участков, сведения о которых содержатся в ЕГРН
- Установленные границы административно-территориальных образований
- 03:17:170103 - Границы и кадастровые номера кварталов, сведения о которых содержатся в ЕГРН
- Проектное местоположение инженерного сооружения



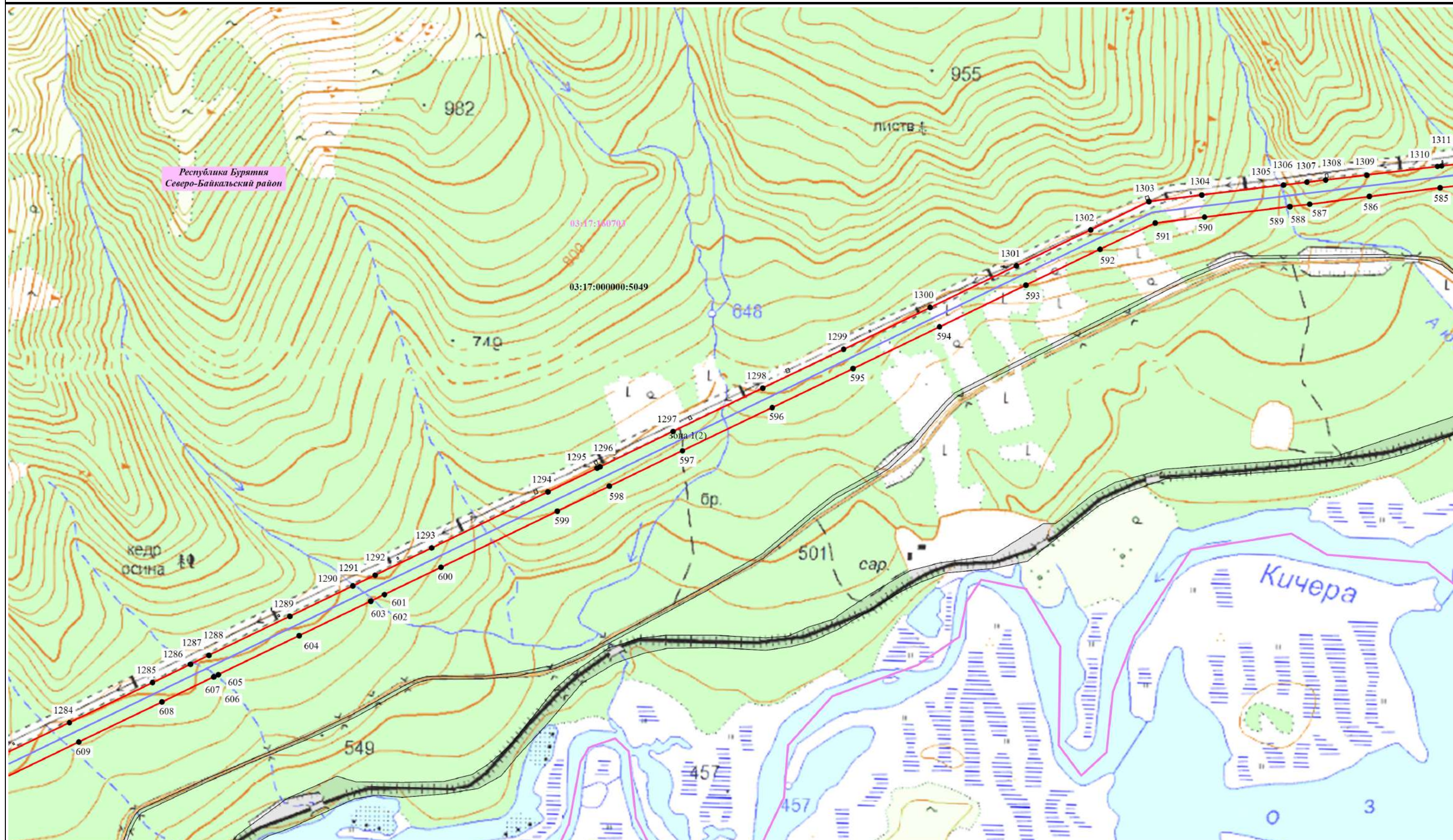
Масштаб 1:15 000

Условные обозначения:

- 8 - Проектные границы публичного сервитута и характерные точки

03:17:000000:6386 - Границы и кадастровые номера земельных участков, сведения о которых содержатся в ЕГРН
- Установленные границы административно-территориальных образований

03:17:000000:6386 - Границы и кадастровые номера кварталов, сведения о которых содержатся в ЕГРН
- Проектное местоположение инженерного сооружения



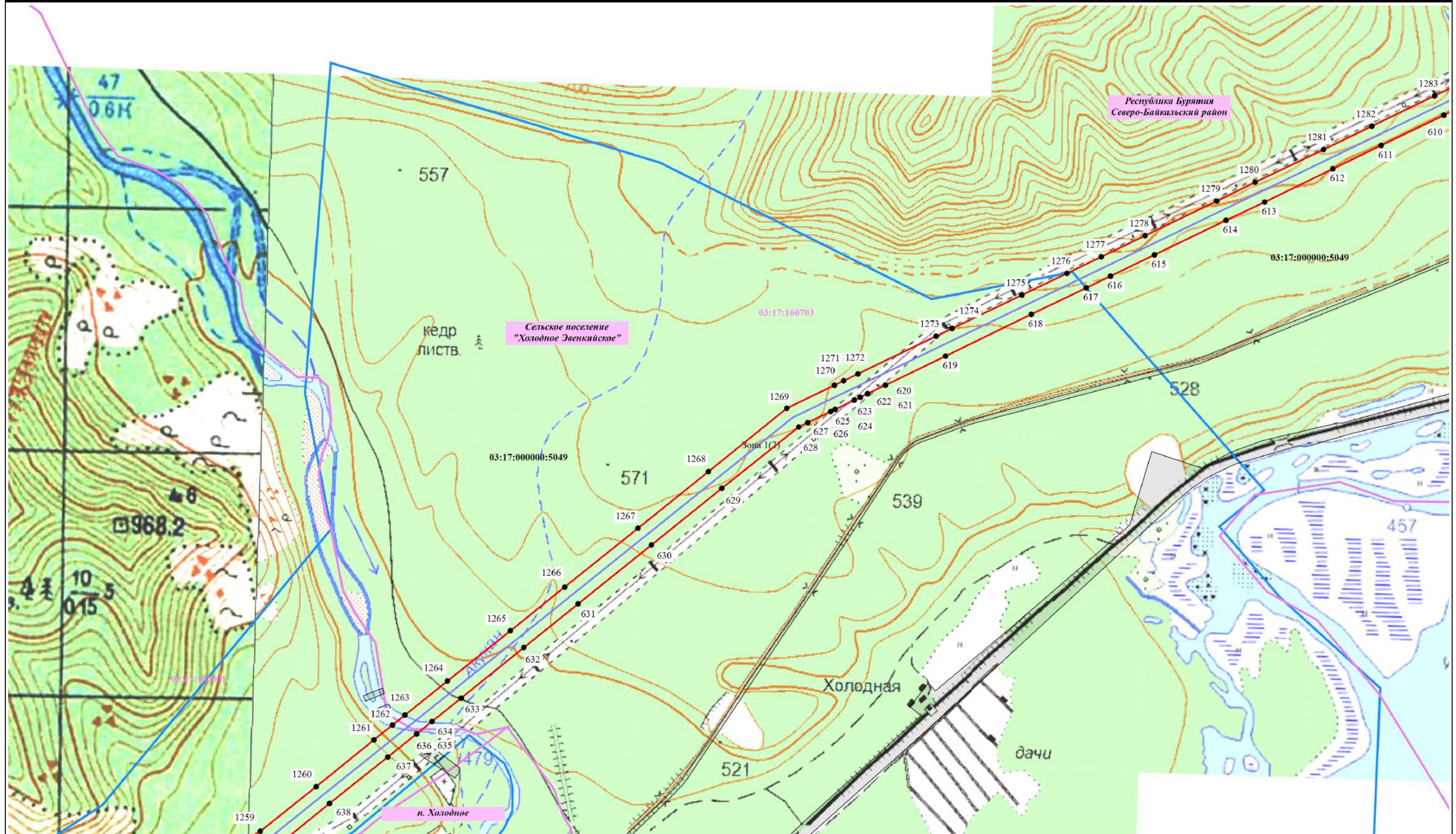
Масштаб 1:15 000

Условные обозначения:

- 8 - Проектные границы публичного сервитута и характерные точки






- Границы и кадастровые номера земельных участков, сведения о которых содержатся в ЕГРН
- Установленные границы административно-территориальных образований

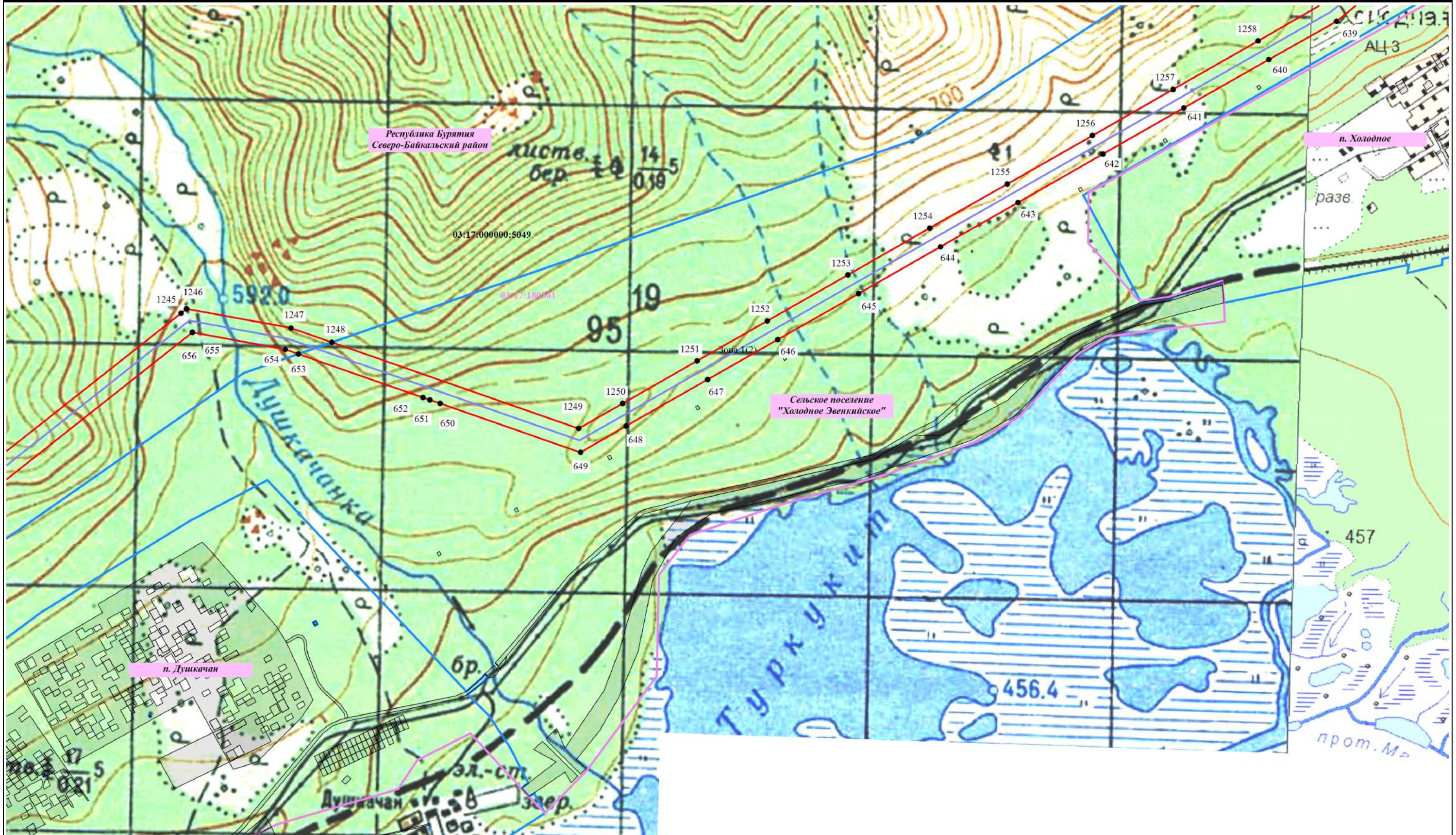
- Границы и кадастровые номера кварталов, сведения о которых содержатся в ЕГРН
- Проектное местоположение инженерного сооружения



Масштаб 1:15 000

Условные обозначения:

- |   |   |   |  |   |   |
|---|---|---|--|---|---|
|  | 8 - Проектные границы публичного сервитута и характерные точки                          |  | - Установленные границы административно-территориальных образований            |  | - Проектное местоположение инженерного сооружения |
|  | - Границы и кадастровые номера земельных участков, сведения о которых содержатся в ЕГРН |  | - Границы и кадастровые номера кварталов, сведения о которых содержатся в ЕГРН |   |   |



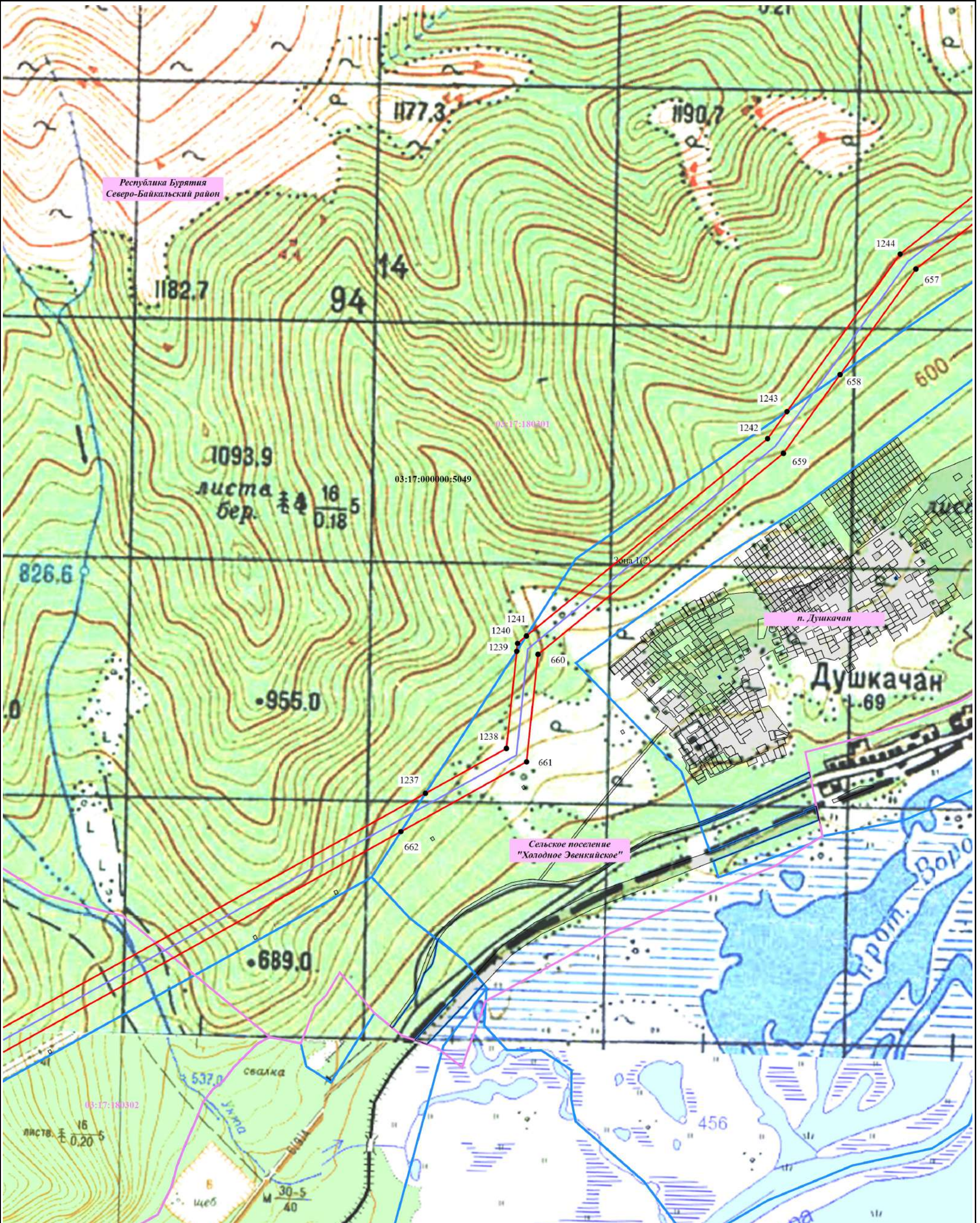
Масштаб 1:15 000

Условные обозначения:

- 8 - Проектные границы публичного сервитута и характерные точки

- Границы и кадастровые номера земельных участков, сведения о которых содержатся в ЕГРН
- Установленные границы административно-территориальных образований

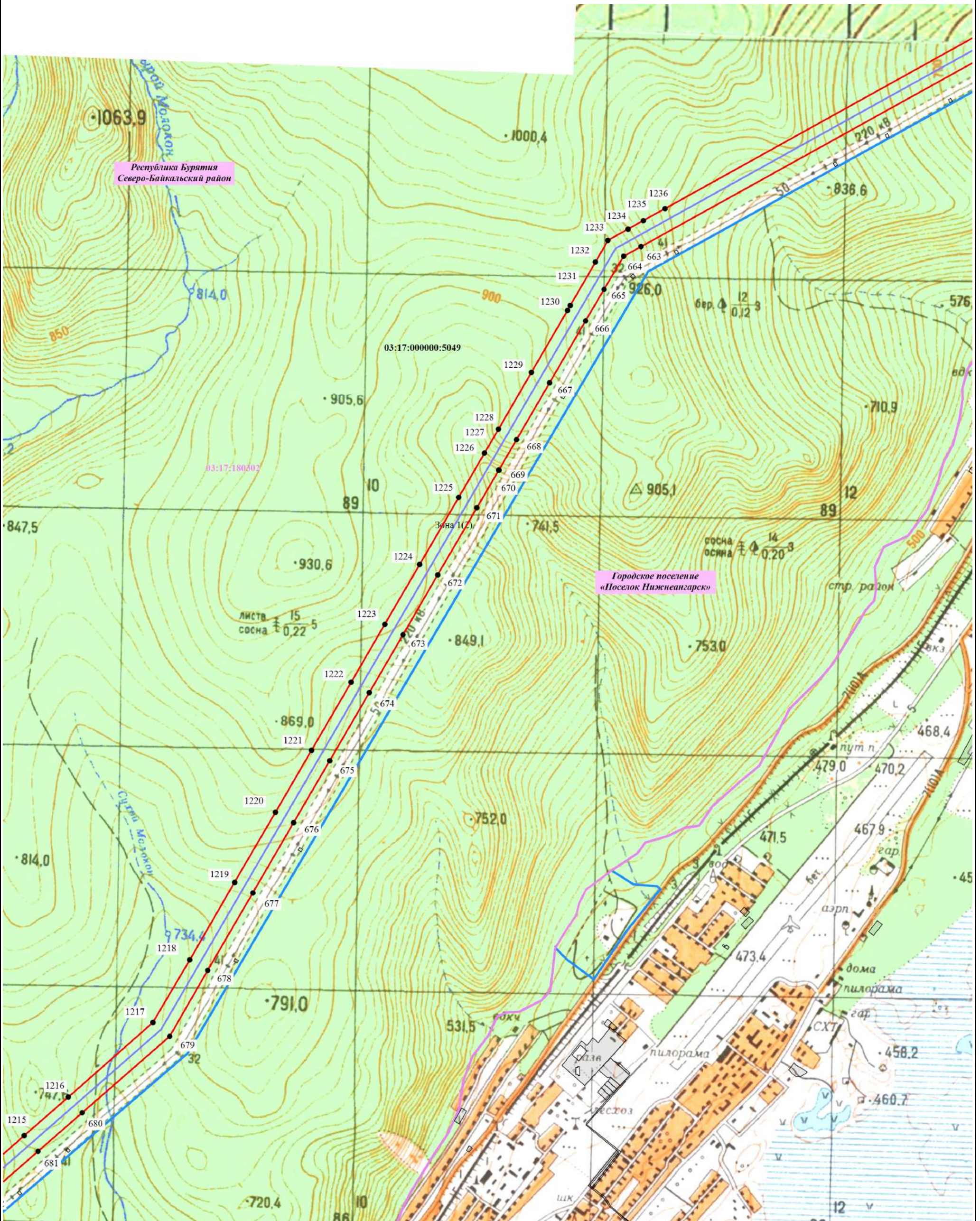
- Границы и кадастровые номера кварталов, сведения о которых содержатся в ЕГРН
- Проектное местоположение инженерного сооружения



Масштаб 1:15 000

Условные обозначения:

- 8 - Проектные границы публичного сервитута и характерные точки
  - - Проектное местоположение инженерного сооружения
  - - Границы и кадастровые номера кварталов, сведения о которых содержатся в ЕГРН
- - Установленные границы административно-территориальных образований
  - 03:17:000000:6386 - Границы и кадастровые номера земельных участков, сведения о которых содержатся в ЕГРН

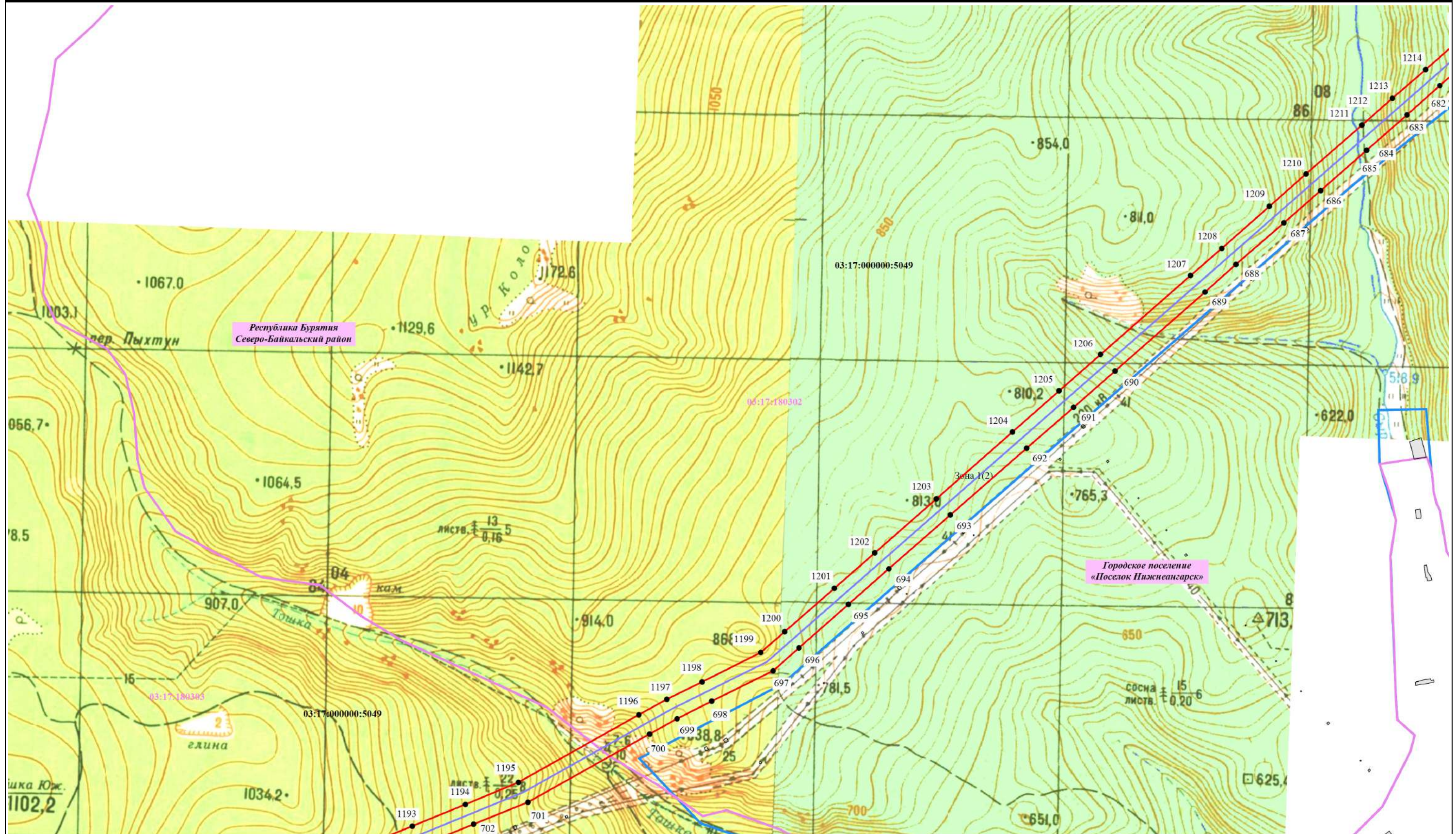


Масштаб 1:15 000

Условные обозначения:

- 8 - Проектные границы публичного сервитута и характерные точки
- - Проектное местоположение инженерного сооружения
- - Границы и кадастровые номера кварталов, сведения о которых содержатся в ЕГРН
- - Установленные границы административно-территориальных образований
- 03:17:000000:6386 - Границы и кадастровые номера земельных участков, сведения о которых содержатся в ЕГРН





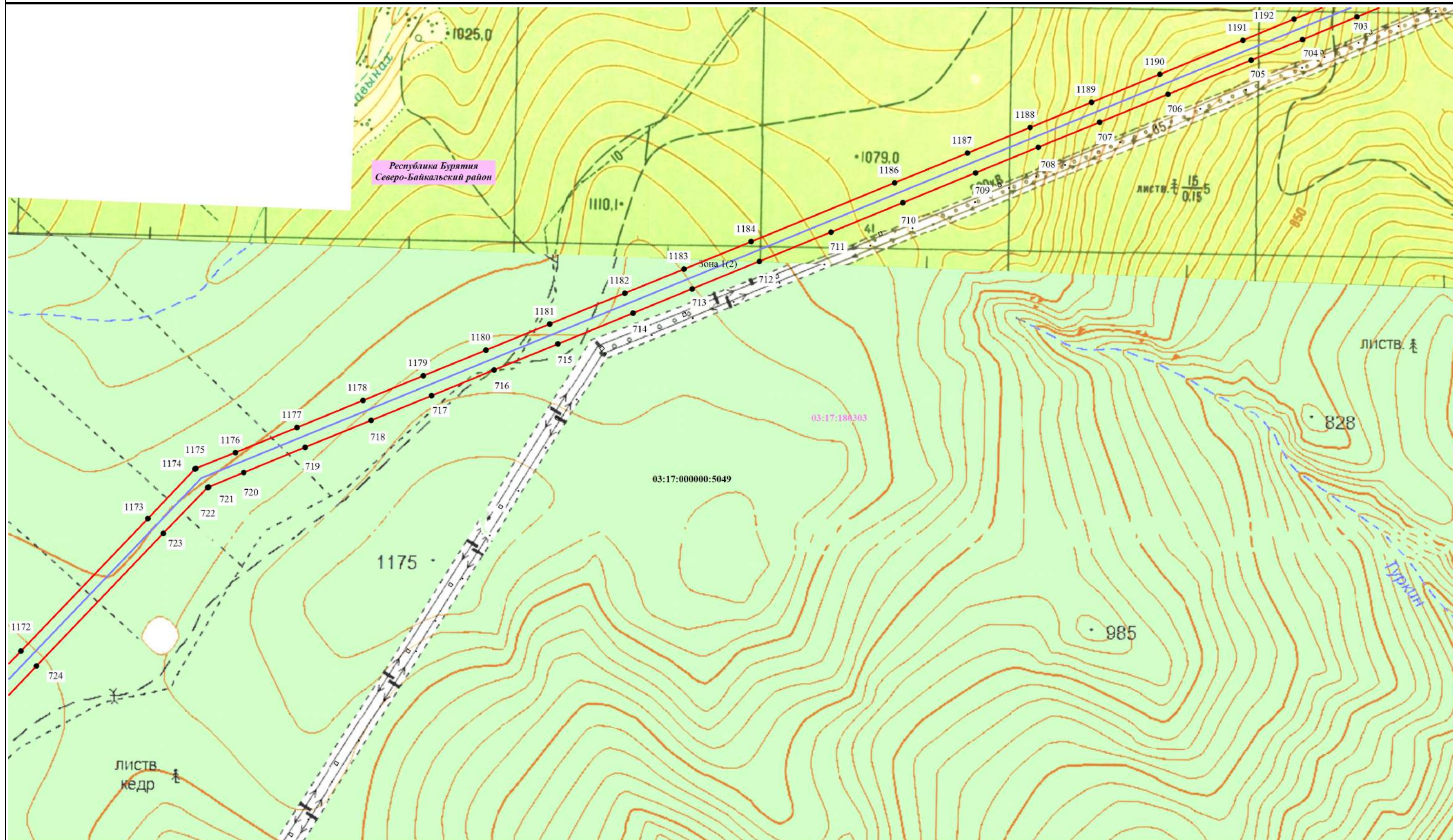
Масштаб 1:15 000

Условные обозначения:

- 8 - Проектные границы публичного сервитута и характерные точки

- Границы и кадастровые номера земельных участков, сведения о которых содержатся в ЕГРН
- Установленные границы административно-территориальных образований

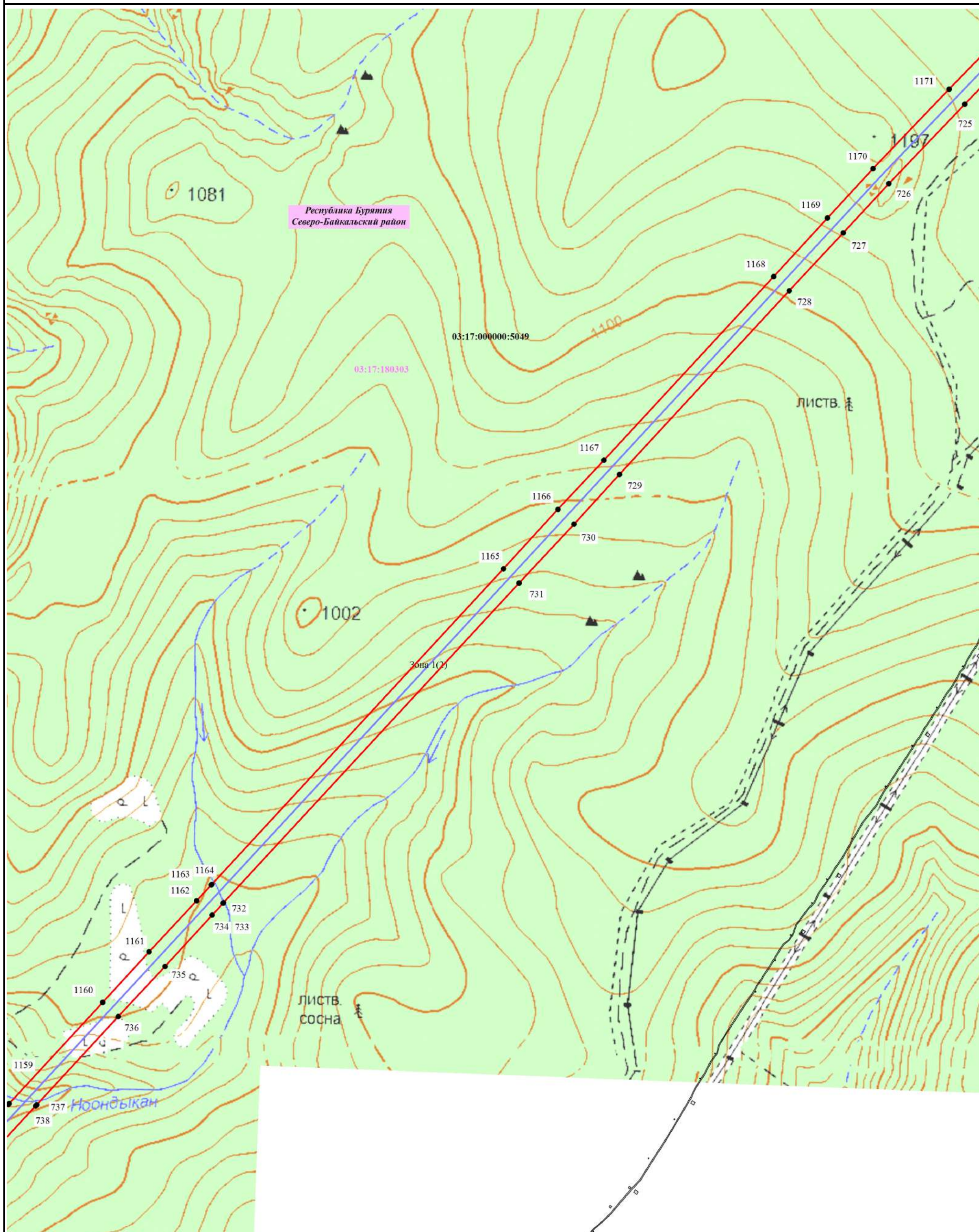
- Границы и кадастровые номера кварталов, сведения о которых содержатся в ЕГРН
- Проектное местоположение инженерного сооружения



Масштаб 1:15 000

Условные обозначения:

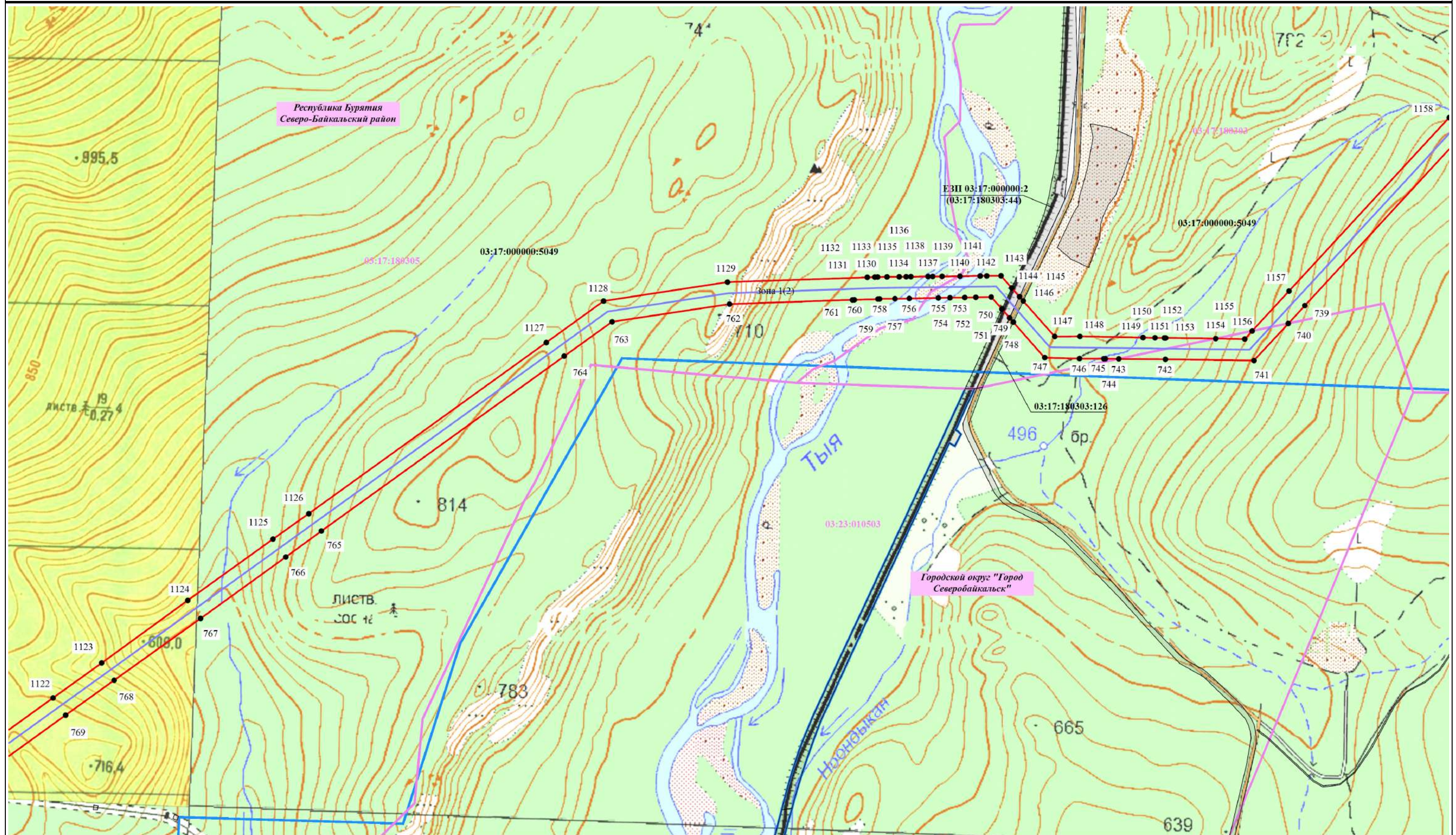
- 8 - Проектные границы публичного сервитута и характерные точки
- - Установленные границы административно-территориальных образований
- - Проектное местоположение инженерного сооружения
- 03:17:000000:6386 - Границы и кадастровые номера земельных участков, сведения о которых содержатся в ЕГРН
- 03:17:180303 - Границы и кадастровые номера кварталов, сведения о которых содержатся в ЕГРН



Масштаб 1:15 000

Условные обозначения:

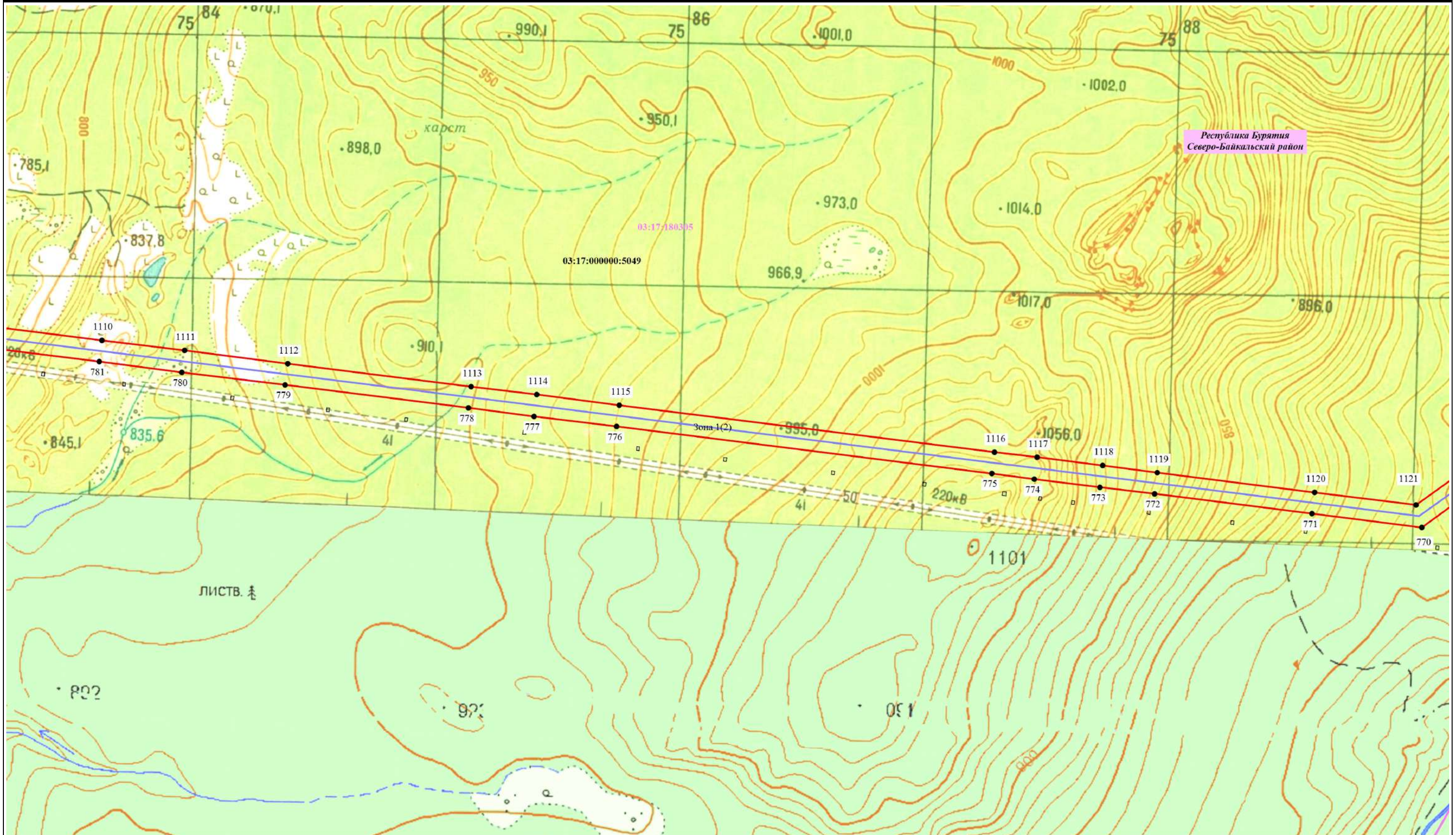
- Проектные границы публичного сервитута и характерные точки
- Проектное местоположение инженерного сооружения
- Границы и кадастровые номера кварталов, сведения о которых содержатся в ЕГРН
- Установленные границы административно-территориальных образований
- Границы и кадастровые номера земельных участков, сведения о которых содержатся в ЕГРН



Масштаб 1:15 000

Условные обозначения:

- 8 - Проектные границы публичного сервитута и характерные точки
- Установленные границы административно-территориальных образований
- Проектное местоположение инженерного сооружения
- Границы и кадастровые номера земельных участков, сведения о которых содержатся в ЕГРН
- Границы и кадастровые номера кварталов, сведения о которых содержатся в ЕГРН



Масштаб 1:15 000




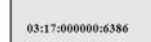

Условные обозначения:

- 8 - Проектные границы публичного сервитута и характерные точки
- - Установленные границы административно-территориальных образований
- - Проектное местоположение инженерного сооружения
- 03:17:000000:6386 - Границы и кадастровые номера земельных участков, сведения о которых содержатся в ЕГРН
- 03:17:180305 - Границы и кадастровые номера кварталов, сведения о которых содержатся в ЕГРН



Масштаб 1:15 000

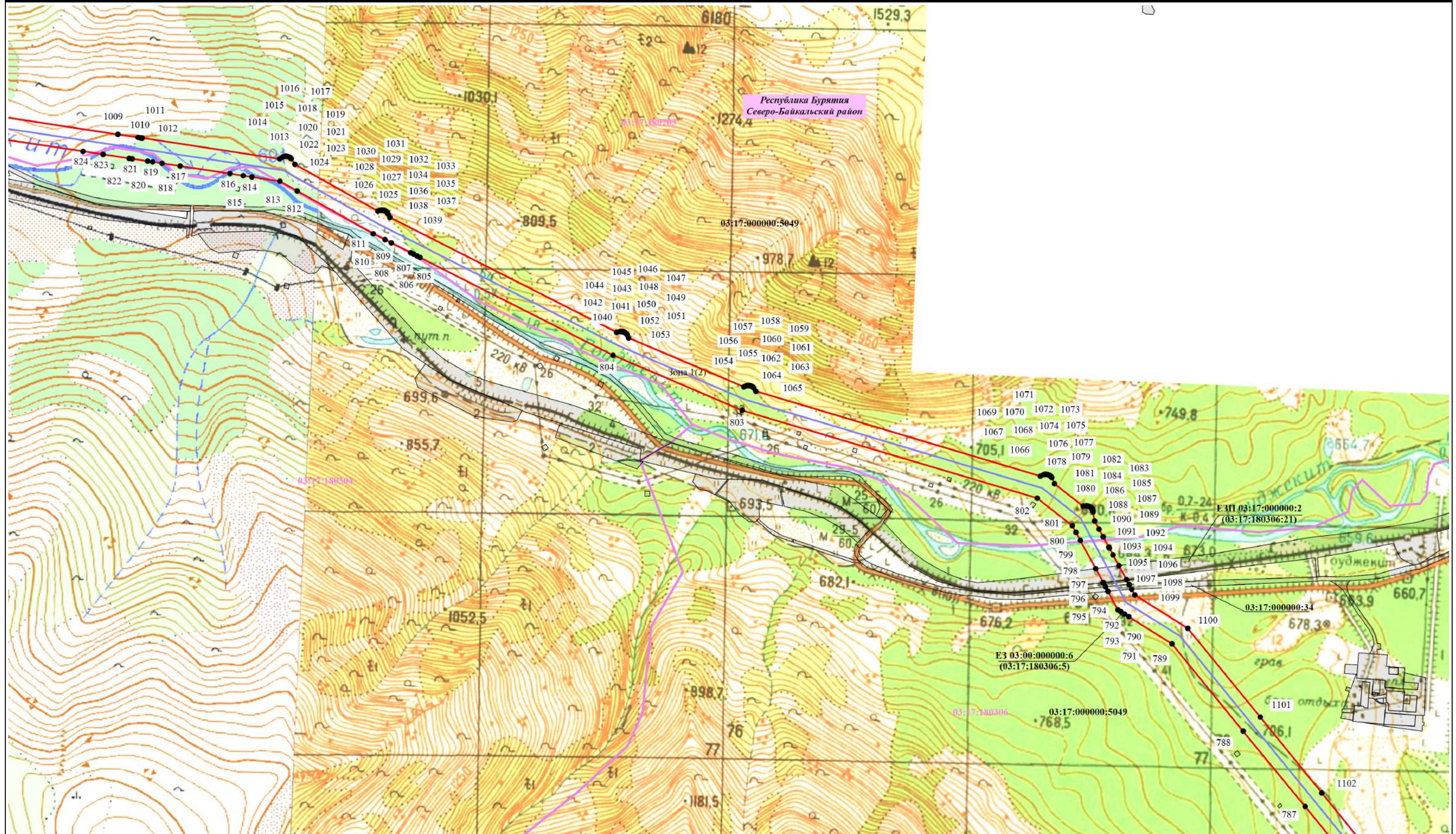
Условные обозначения:

- |   |   |   |  |   |   |
|---|---|---|--|---|---|
|  8                 | - Проектные границы публичного сервитута и характерные точки                            |  | - Установленные границы административно-территориальных образований            |  | - Проектное местоположение инженерного сооружения |
|  03:17:000000:6386 | - Границы и кадастровые номера земельных участков, сведения о которых содержатся в ЕГРН |  | - Границы и кадастровые номера кварталов, сведения о которых содержатся в ЕГРН |   |   |

Раздел 4

Схема расположения границ публичного сервитута

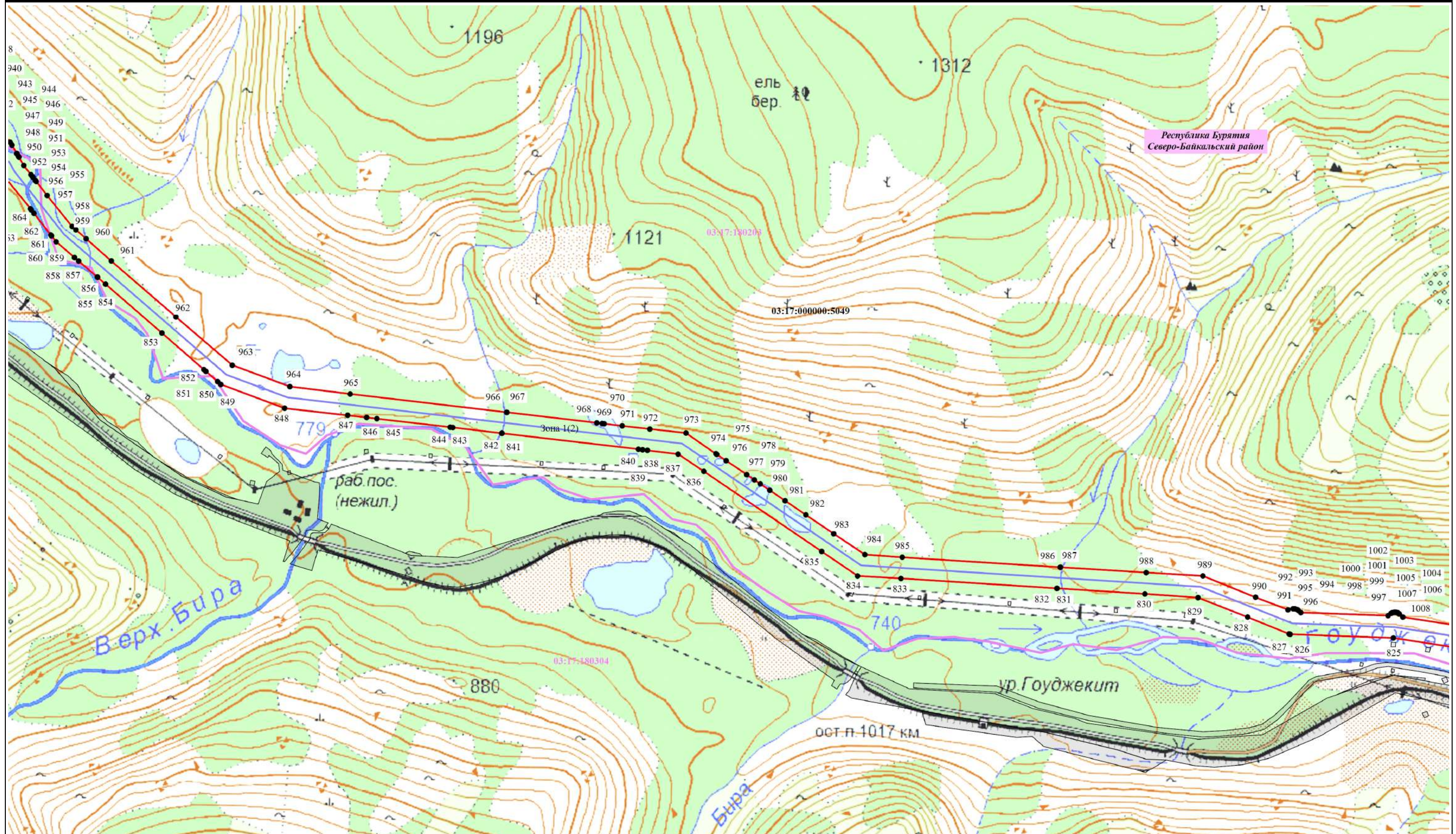
Лист 33



Масштаб 1:15 000

Условные обозначения:

- 8 - Проектные границы публичного сервитута и характерные точки
- Границы и кадастровые номера земельных участков, сведения о которых содержатся в ЕГРН
- Установленные границы административно-территориальных образований
- Границы и кадастровые номера кварталов, сведения о которых содержатся в ЕГРН
- Проектное местоположение инженерного сооружения



Масштаб 1:15 000

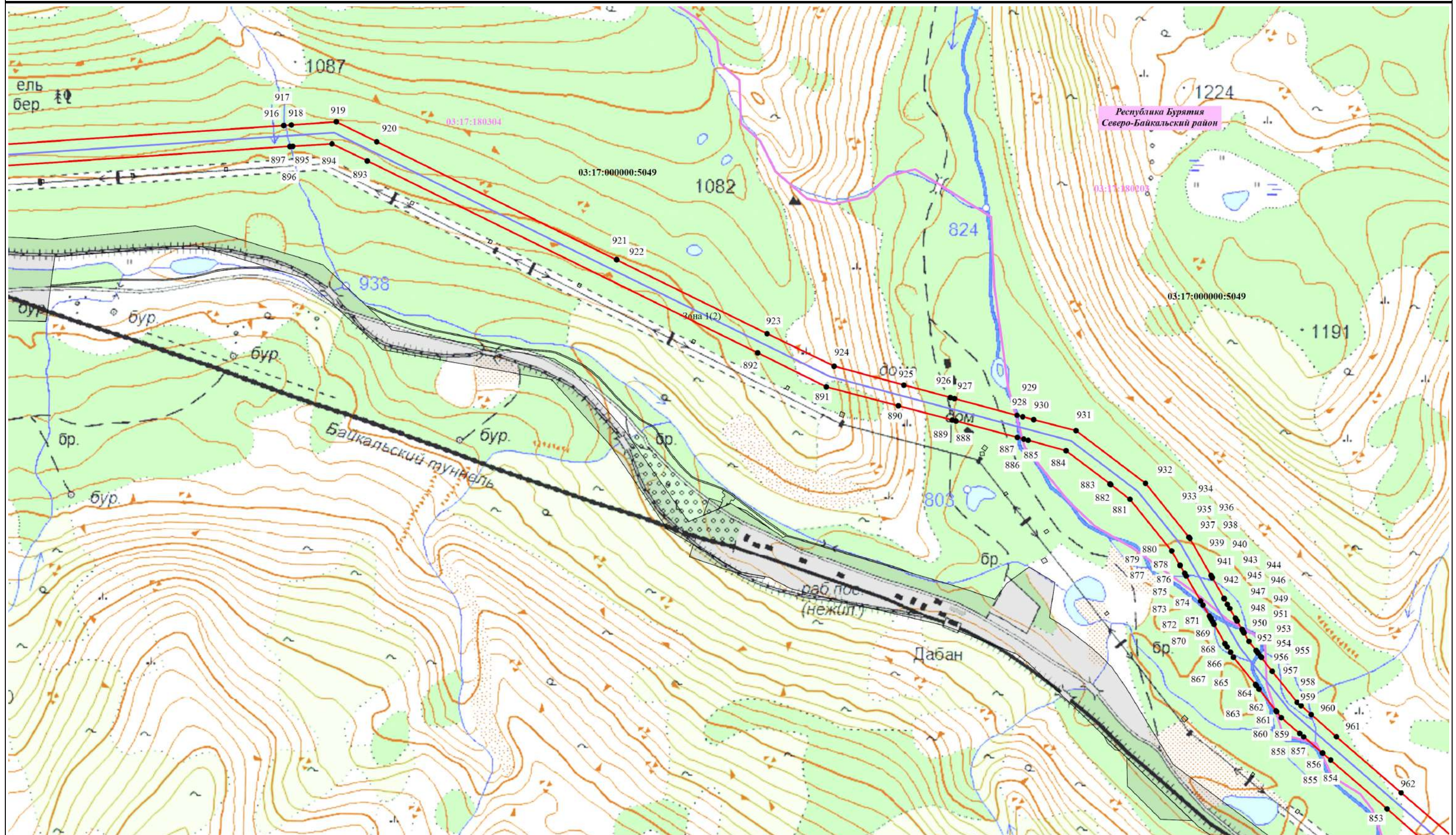
Условные обозначения:

- 8 - Проектные границы публичного сервитута и характерные точки

- Границы и кадастровые номера земельных участков, сведения о которых содержатся в ЕГРН
- Установленные границы административно-территориальных образований

- Границы и кадастровые номера кварталов, сведения о которых содержатся в ЕГРН
- Проектное местоположение инженерного сооружения

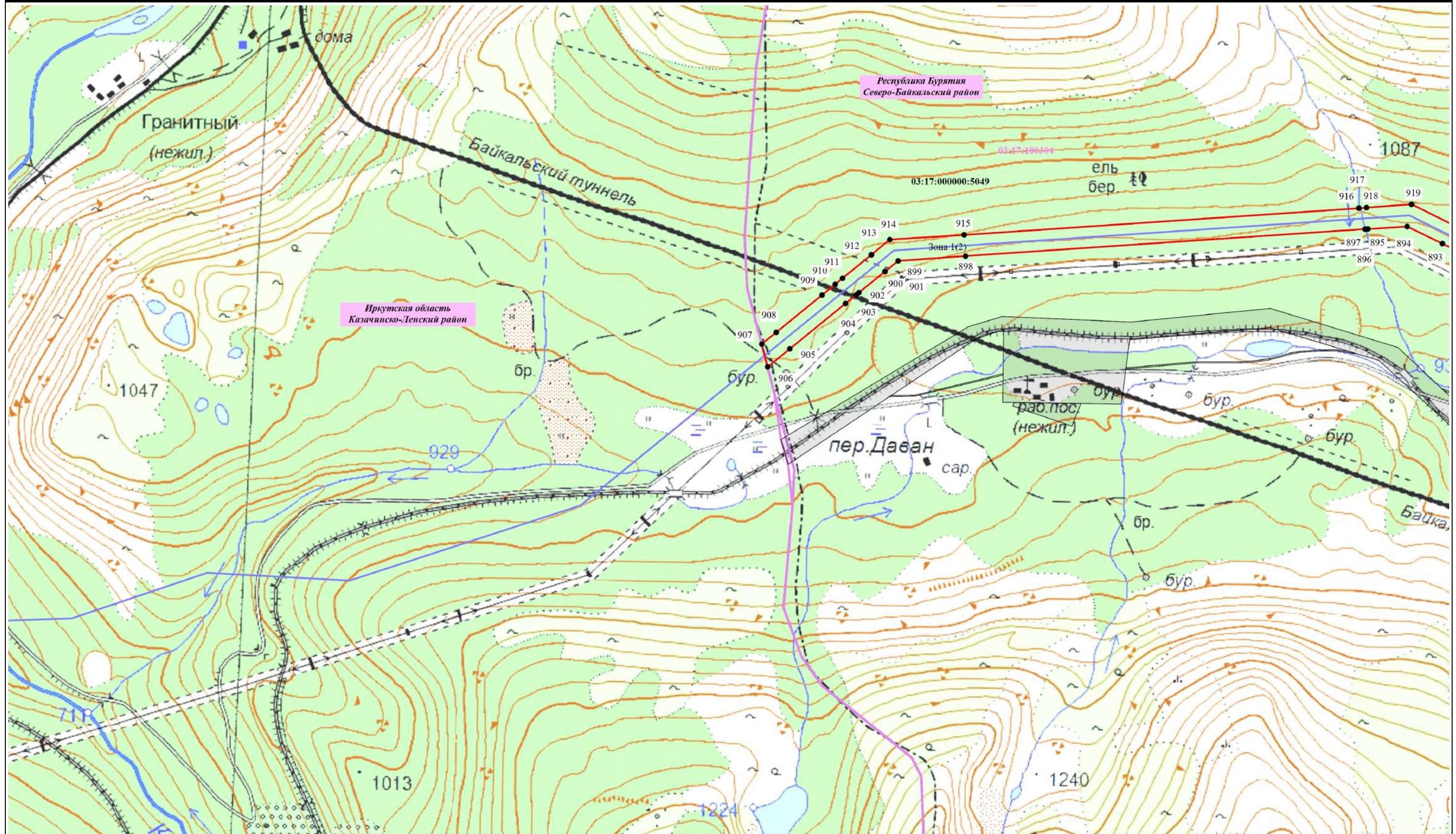




Масштаб 1:15 000

Условные обозначения:

- 8 - Проектные границы публичного сервитута и характерные точки
- - Установленные границы административно-территориальных образований
- - Проектное местоположение инженерного сооружения
- 03:17:000000:6386 - Границы и кадастровые номера земельных участков, сведения о которых содержатся в ЕГРН
- 03:17:170103 - Границы и кадастровые номера кварталов, сведения о которых содержатся в ЕГРН



Масштаб 1:15 000

Условные обозначения:

- 8 - Проектные границы публичного сервитута и характерные точки

- Границы и кадастровые номера земельных участков, сведения о которых содержатся в ЕГРН
- Установленные границы административно-территориальных образований

- Границы и кадастровые номера кварталов, сведения о которых содержатся в ЕГРН
- Проектное местоположение инженерного сооружения