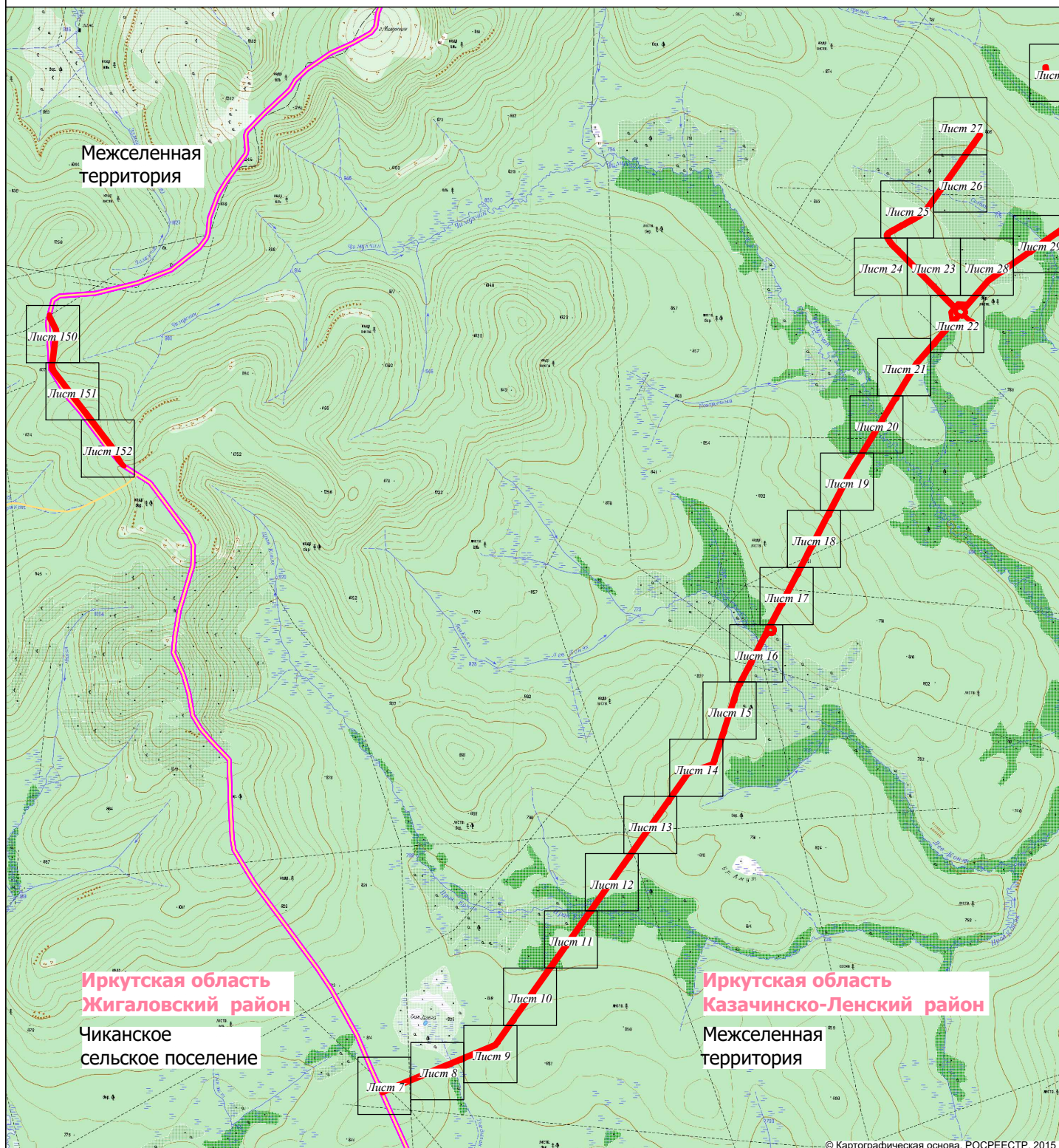




Схема расположения листов к схеме расположения границ публичного сервитута для размещения (строительства и эксплуатации) линейного объекта системы газоснабжения федерального значения и его неотъемлемых технологических частей «Конденсатопровод (УКПГ-2 – терминал отгрузки конденсата в пос. Окунайский)». «Обустройство Ковыктинского газоконденсатного месторождения» в Казачинско-Ленском районе Иркутской области

М 1:100000

Лист 1 из 175



© Картографическая основа. РОСРЕЕСТР, 2015 г.

Условные обозначения:

- граница муниципального района
- граница городского поселения
- граница сельского поселения
- проектные границы публичного сервитута для размещения (строительства и эксплуатации) объекта системы газоснабжения «Конденсатопровод (УКПГ-2 – терминал отгрузки конденсата в пос. Окунайский)». «Обустройство Ковыктинского газоконденсатного месторождения»
- характерная точка границы публичного сервитута, её номер
- граница и номер кадастрового квартала
- граница земельного участка, в отношении которого испрашивается публичный сервитут, его кадастровый номер

Проектное местоположение инженерных сооружений:

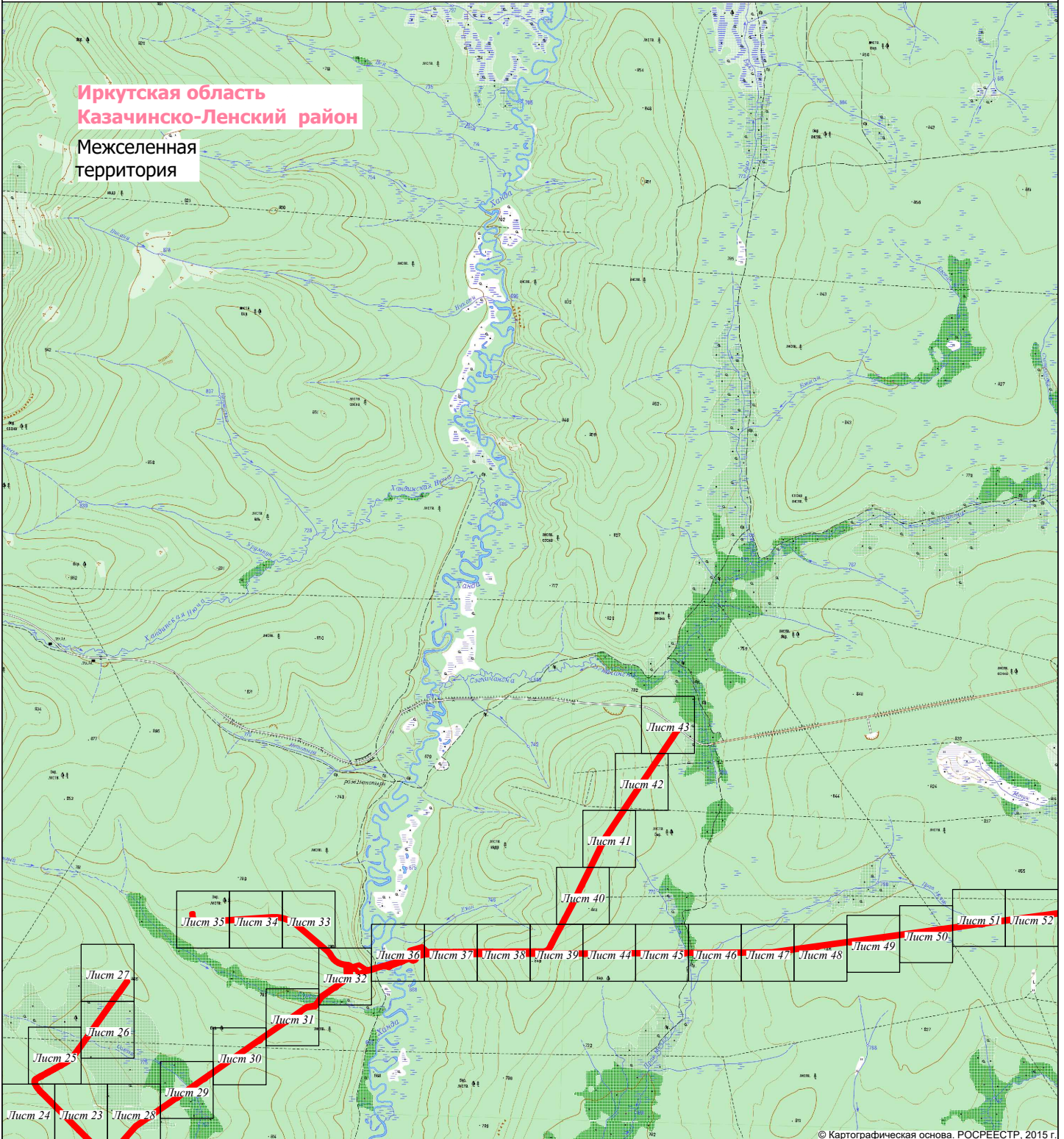
- конденсатопровод
- воздушная линия электропередач до 1 кВ
- подземная линия электропередач до 1 кВ
- воздушная линия электропередач 10 кВ
- воздушная линия связи
- подземная линия связи
- подъездная автомобильная дорога
- эстакада
- канализационный коллектор
- канализация бытовая
- канализация дождевая
- канализация механически загрязненных вод
- водовод подземной воды
- противопожарный проезд
- площадочное сооружение



Схема расположения листов к схеме расположения границ публичного сервитута для размещения (строительства и эксплуатации) линейного объекта системы газоснабжения федерального значения и его неотъемлемых технологических частей «Конденсатопровод (УКПГ-2 – терминал отгрузки конденсата в пос. Окунайский)». «Обустройство Ковыктинского газоконденсатного месторождения» в Казачинско-Ленском районе Иркутской области








М 1:100000

Лист 2 из 175



© Картографическая основа. РОСРЕЕСТР, 2015 г.

Условные обозначения:

-  граница муниципального района
-  граница городского поселения
-  граница сельского поселения
-  проектные границы публичного сервитута для размещения (строительства и эксплуатации) объекта системы газоснабжения «Конденсатопровод (УКПГ-2 – терминал отгрузки конденсата в пос. Окунайский)». «Обустройство Ковыктинского газоконденсатного месторождения»
-  5 характерная точка границы публичного сервитута, её номер
-  38:07:020106 граница и номер кадастрового квартала
-  38:07:000000:1548 граница земельного участка, в отношении которого испрашивается публичный сервитут, его кадастровый номер

Проектное местоположение инженерных сооружений:
















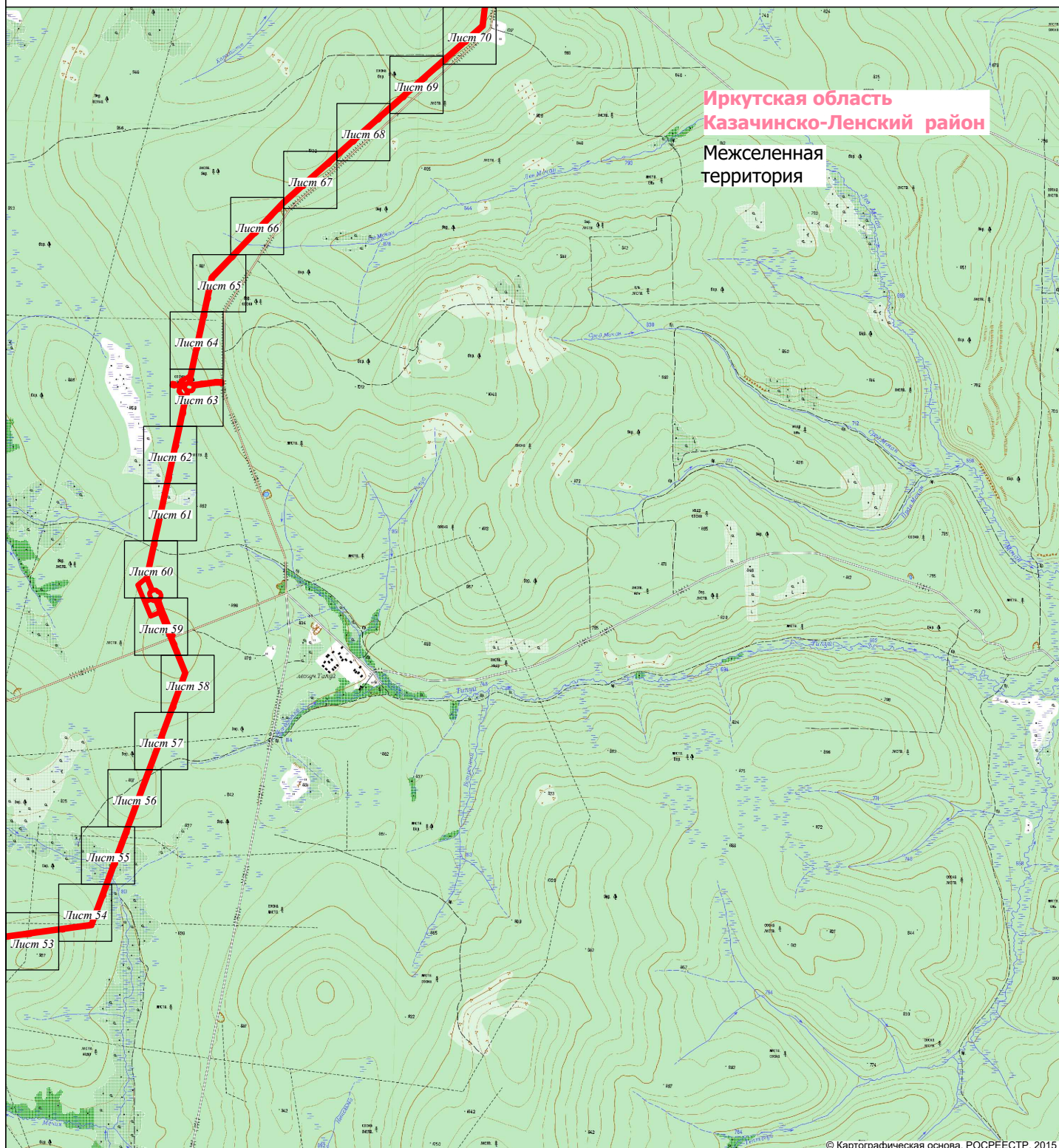
-  конденсатопровод
-  воздушная линия электропередач до 1 кВ
-  подземная линия электропередач до 1 кВ
-  воздушная линия электропередач 10 кВ
-  воздушная линия связи
-  подземная линия связи
-  подземная автомобильная дорога
-  эстакада
-  канализационный коллектор
-  канализация бытовая
-  канализация дождевая
-  канализация механически загрязненных вод
-  водовод подземной воды
-  противопожарный проезд
-  площадочное сооружение



Схема расположения листов к схеме расположения границ публичного сервитута для размещения (строительства и эксплуатации) линейного объекта системы газоснабжения федерального значения и его неотъемлемых технологических частей «Конденсатопровод (УКПГ-2 – терминал отгрузки конденсата в пос. Окунайский)». «Обустройство Ковыктинского газоконденсатного месторождения» в Казачинско-Ленском районе Иркутской области








М 1:100000

Лист 3 из 175



© Картографическая основа. РОСРЕЕСТР, 2015 г.

Условные обозначения:

-  граница муниципального района
-  граница городского поселения
-  граница сельского поселения
-  проектные границы публичного сервитута для размещения (строительства и эксплуатации) объекта системы газоснабжения «Конденсатопровод (УКПГ-2 – терминал отгрузки конденсата в пос. Окунайский)». «Обустройство Ковыктинского газоконденсатного месторождения»
-  5 характерная точка границы публичного сервитута, её номер
-  граница и номер кадастрового квартала
-  граница земельного участка, в отношении которого испрашивается публичный сервитут, его кадастровый номер

Проектное местоположение инженерных сооружений:
















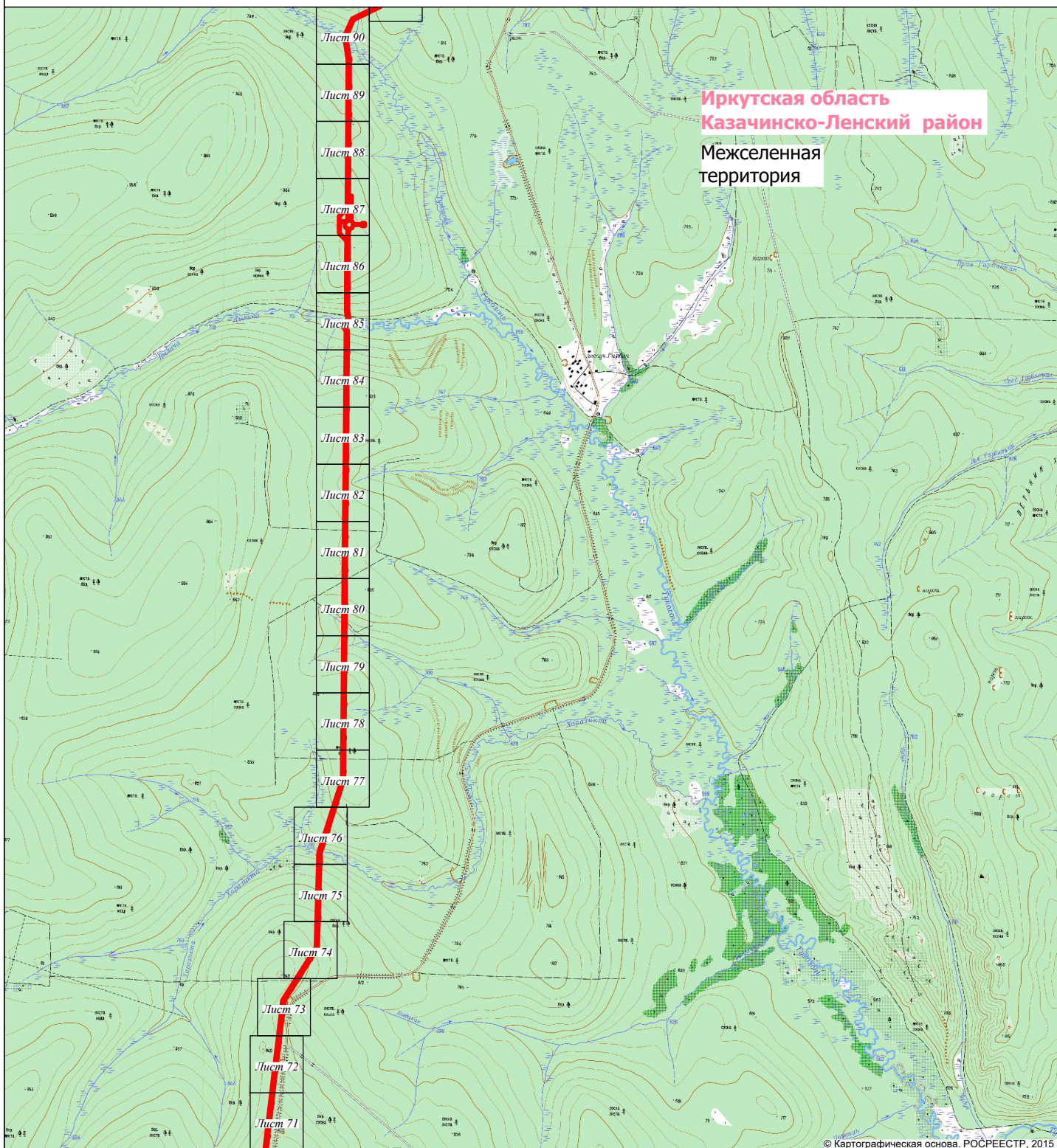
-  конденсатопровод
-  воздушная линия электропередач до 1 кВ
-  подземная линия электропередач до 1 кВ
-  воздушная линия электропередач 10 кВ
-  воздушная линия связи
-  подземная линия связи
-  подъездная автомобильная дорога
-  эстакада
-  канализационный коллектор
-  канализация бытовая
-  канализация дождевая
-  канализация механически загрязненных вод
-  водовод подземной воды
-  противопожарный проезд
-  площадочное сооружение



Схема расположения листов к схеме расположения границ публичного сервитута для размещения (строительства и эксплуатации) линейного объекта системы газоснабжения федерального значения и его неотъемлемых технологических частей «Конденсатопровод (УКПГ-2 – терминал отгрузки конденсата в пос. Окунайский)». «Обустройство Ковыктинского газоконденсатного месторождения» в Казачинско-Ленском районе Иркутской области








М 1:100000

Лист 4 из 175



© Картографическая основа. РОСРЕЕСТР, 2015 г.

Условные обозначения:

-  граница муниципального района
-  граница городского поселения
-  граница сельского поселения
-  проектные границы публичного сервитута для размещения (строительства и эксплуатации) объекта системы газоснабжения «Конденсатопровод (УКПГ-2 – терминал отгрузки конденсата в пос. Окунайский)». «Обустройство Ковыктинского газоконденсатного месторождения»
-  5 характерная точка границы публичного сервитута, её номер
-  38:07:020106 граница и номер кадастрового квартала
-  38:07:000000:1548 граница земельного участка, в отношении которого испрашивается публичный сервитут, его кадастровый номер

Проектное местоположение инженерных сооружений:





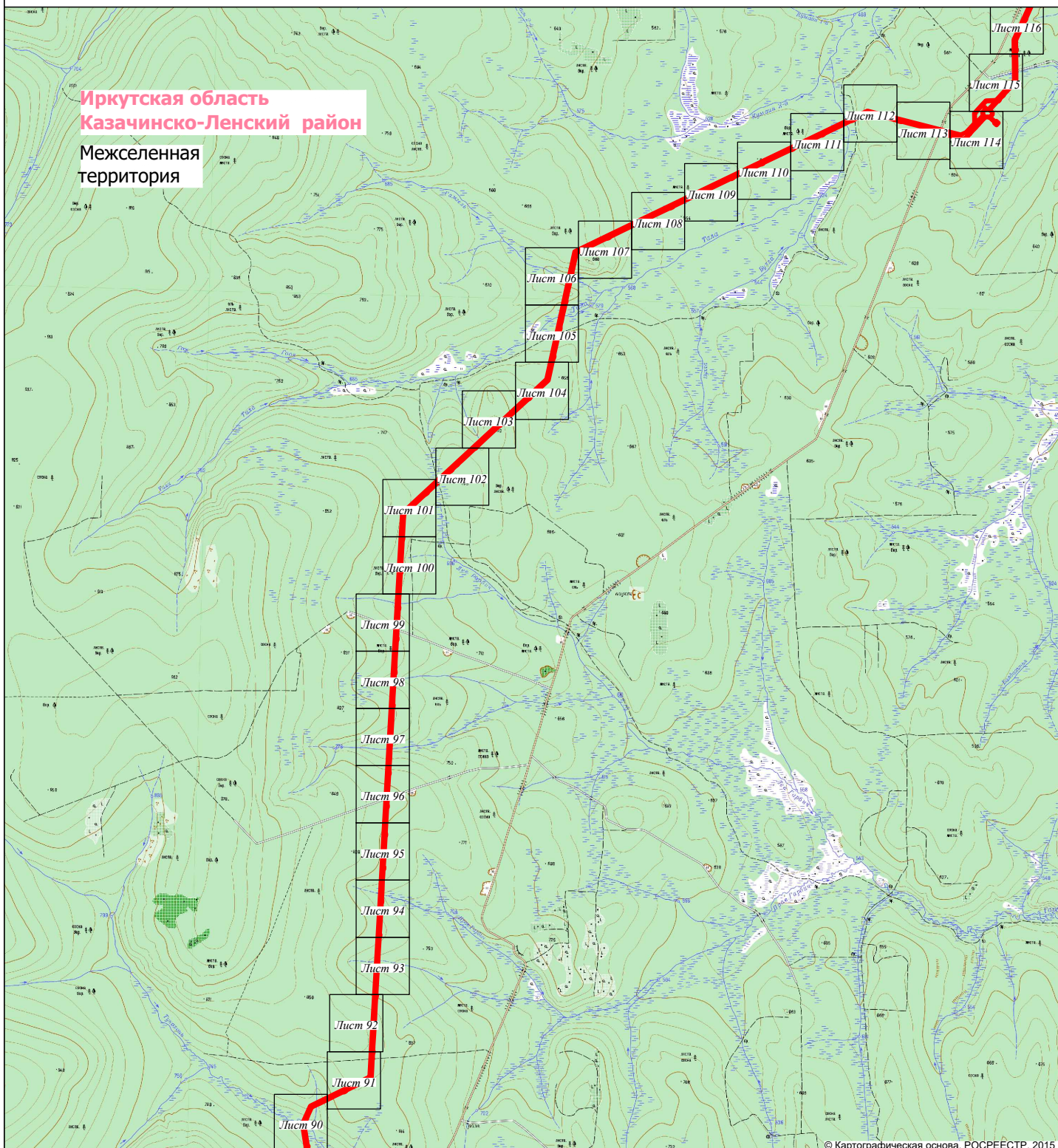
-  конденсатопровод
-  воздушная линия электропередач до 1 кВ
-  подземная линия электропередач до 1 кВ
-  воздушная линия электропередач 10 кВ
-  воздушная линия связи
-  подземная линия связи
-  подъездная автомобильная дорога
-  эстакада
-  канализационный коллектор
-  канализация бытовая
-  канализация дождевая
-  канализация механически загрязненных вод
-  водовод подземной воды
-  противопожарный проезд
-  площадочное сооружение



Схема расположения листов к схеме расположения границ публичного сервитута для размещения (строительства и эксплуатации) линейного объекта системы газоснабжения федерального значения и его неотъемлемых технологических частей «Конденсатопровод (УКПГ-2 – терминал отгрузки конденсата в пос. Окунайский)». «Обустройство Ковыктинского газоконденсатного месторождения» в Казачинско-Ленском районе Иркутской области








М 1:100000

Лист 5 из 175



© Картографическая основа. РОСРЕЕСТР, 2015 г.

Условные обозначения:

-  граница муниципального района
-  граница городского поселения
-  граница сельского поселения
-  проектные границы публичного сервитута для размещения (строительства и эксплуатации) объекта системы газоснабжения «Конденсатопровод (УКПГ-2 – терминал отгрузки конденсата в пос. Окунайский)». «Обустройство Ковыктинского газоконденсатного месторождения»
-  характерная точка границы публичного сервитута, её номер
-  граница и номер кадастрового квартала
-  граница земельного участка, в отношении которого испрашивается публичный сервитут, его кадастровый номер

Проектное местоположение инженерных сооружений:
















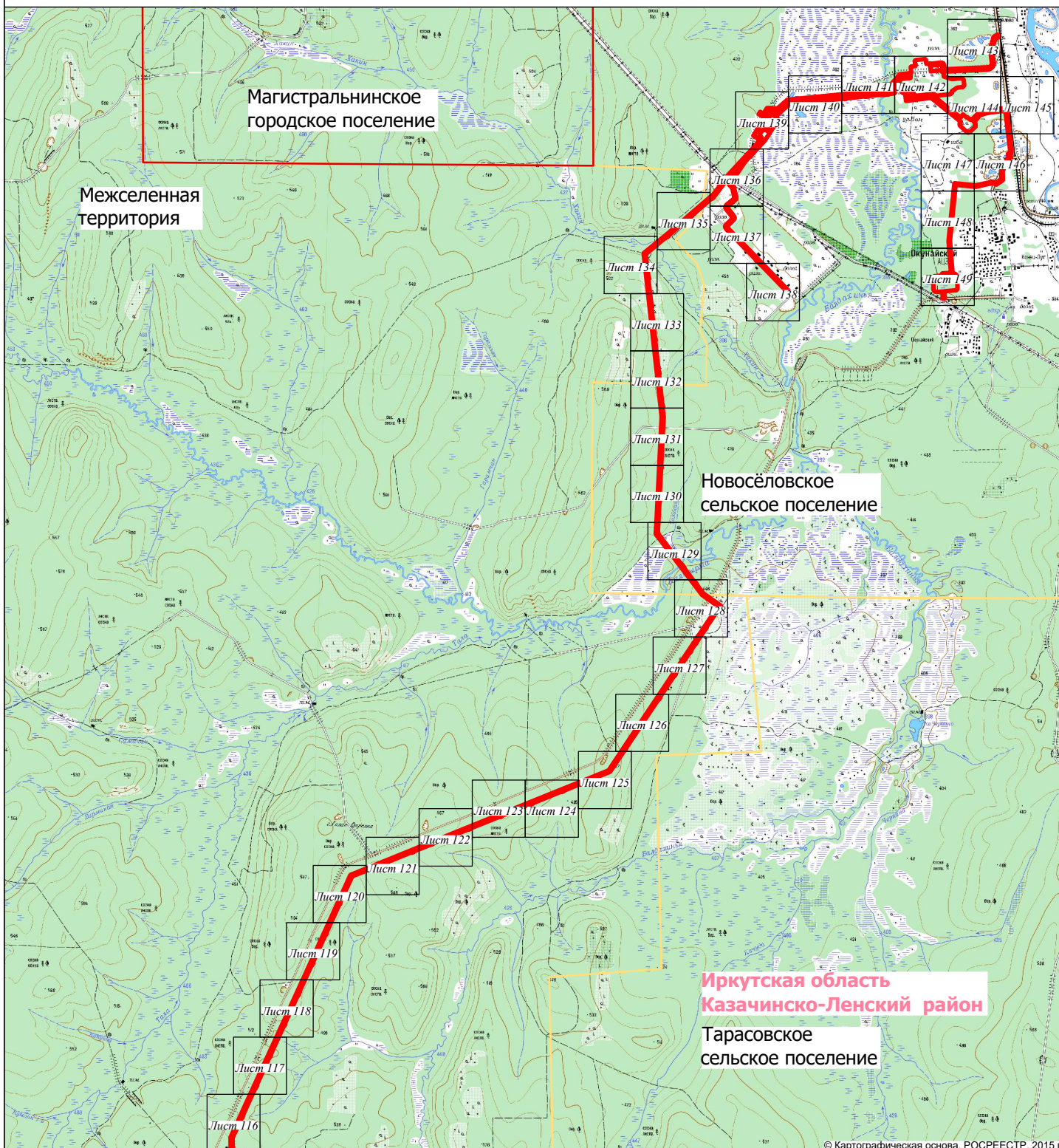
-  конденсатопровод
-  воздушная линия электропередач до 1 кВ
-  подземная линия электропередач до 1 кВ
-  воздушная линия электропередач 10 кВ
-  воздушная линия связи
-  подземная линия связи
-  подъездная автомобильная дорога
-  эстакада
-  канализационный коллектор
-  канализация бытовая
-  канализация дождевая
-  канализация механически загрязненных вод
-  водовод подземной воды
-  противопожарный проезд
-  площадочное сооружение



Схема расположения листов к схеме расположения границ публичного сервитута для размещения (строительства и эксплуатации) линейного объекта системы газоснабжения федерального значения и его неотъемлемых технологических частей «Конденсатопровод (УКПГ-2 – терминал отгрузки конденсата в пос. Окунайский)». «Обустройство Ковыктинского газоконденсатного месторождения» в Казачинско-Ленском районе Иркутской области








М 1:100000

Лист 6 из 175



© Картографическая основа. РОСРЕЕСТР, 2015 г.

Условные обозначения:

-  граница муниципального района
-  граница городского поселения
-  граница сельского поселения
-  проектные границы публичного сервитута для размещения (строительства и эксплуатации) объекта системы газоснабжения «Конденсатопровод (УКПГ-2 – терминал отгрузки конденсата в пос. Окунайский)». «Обустройство Ковыктинского газоконденсатного месторождения»
-  характерная точка границы публичного сервитута, её номер
-  граница и номер кадастрового квартала
-  граница земельного участка, в отношении которого испрашивается публичный сервитут, его кадастровый номер

Проектное местоположение инженерных сооружений:









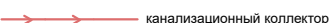
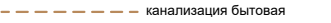
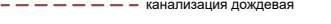
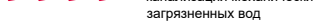
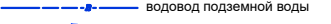
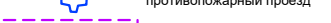

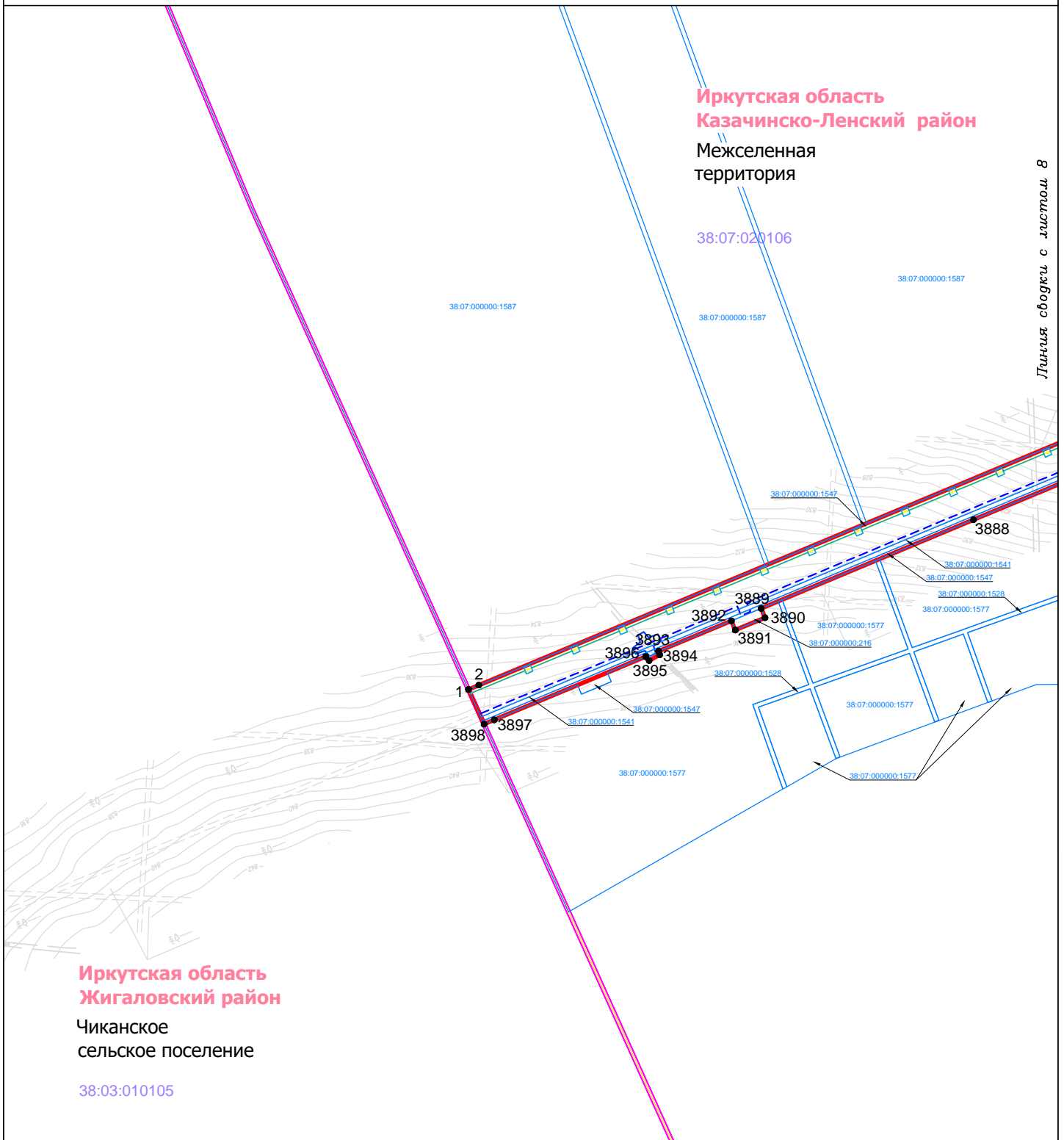
-  конденсатопровод
-  воздушная линия электропередач до 1 кВ
-  подземная линия электропередач до 1 кВ
-  воздушная линия электропередач 10 кВ
-  воздушная линия связи
-  подземная линия связи
-  подъездная автомобильная дорога
-  эстакада
-  канализационный коллектор
-  канализация бытовая
-  канализация дождевая
-  канализация механически загрязненных вод
-  водовод подземной воды
-  противопожарный проезд
-  площадочное сооружение



Схема расположения границ публичного сервитута
для размещения (строительства и эксплуатации) линейного объекта
системы газоснабжения федерального значения и его неотъемлемых технологических частей
«Конденсатопровод (УКПГ-2 – терминал отгрузки конденсата в пос. Окунайский)».
«Обустройство Ковыктинского газоконденсатного месторождения»
в Казачинско-Ленском районе Иркутской области

М 1:5000

Лист 7 из 175



Условные обозначения:

- граница муниципального района
- граница городского поселения
- граница сельского поселения
- проектные границы публичного сервитута для размещения (строительства и эксплуатации) объекта системы газоснабжения «Конденсатопровод (УКПГ-2 – терминал отгрузки конденсата в пос. Окунайский)», «Обустройство Ковыктинского газоконденсатного месторождения»
- 5 — характерная точка границы публичного сервитута, её номер
- 38:07:020106 — граница и номер кадастрового квартала
- 38:07:000000:1548 — граница земельного участка, в отношении которого испрашивается публичный сервитут, его кадастровый номер

Проектное местоположение инженерных сооружений:

- конденсатопровод
- воздушная линия электропередач до 1 кВ
- подземная линия электропередач до 1 кВ
- воздушная линия электропередач 10 кВ
- воздушная линия связи
- подземная линия связи
- подъездная автомобильная дорога
- эстакада
- канализационный коллектор
- канализация бытовая
- канализация дождевая
- канализация механически загрязненных вод
- водовод подземной воды
- противопожарный проезд
- площадочное сооружение



**Схема расположения границ публичного сервитута
для размещения (строительства и эксплуатации) линейного объекта
системы газоснабжения федерального значения и его неотъемлемых технологических частей
«Конденсатопровод (УКПГ-2 – терминал отгрузки конденсата в пос. Окунайский)».
«Обустройство Ковыктинского газоконденсатного месторождения»
в Казачинско-Ленском районе Иркутской области**

М 1:5000

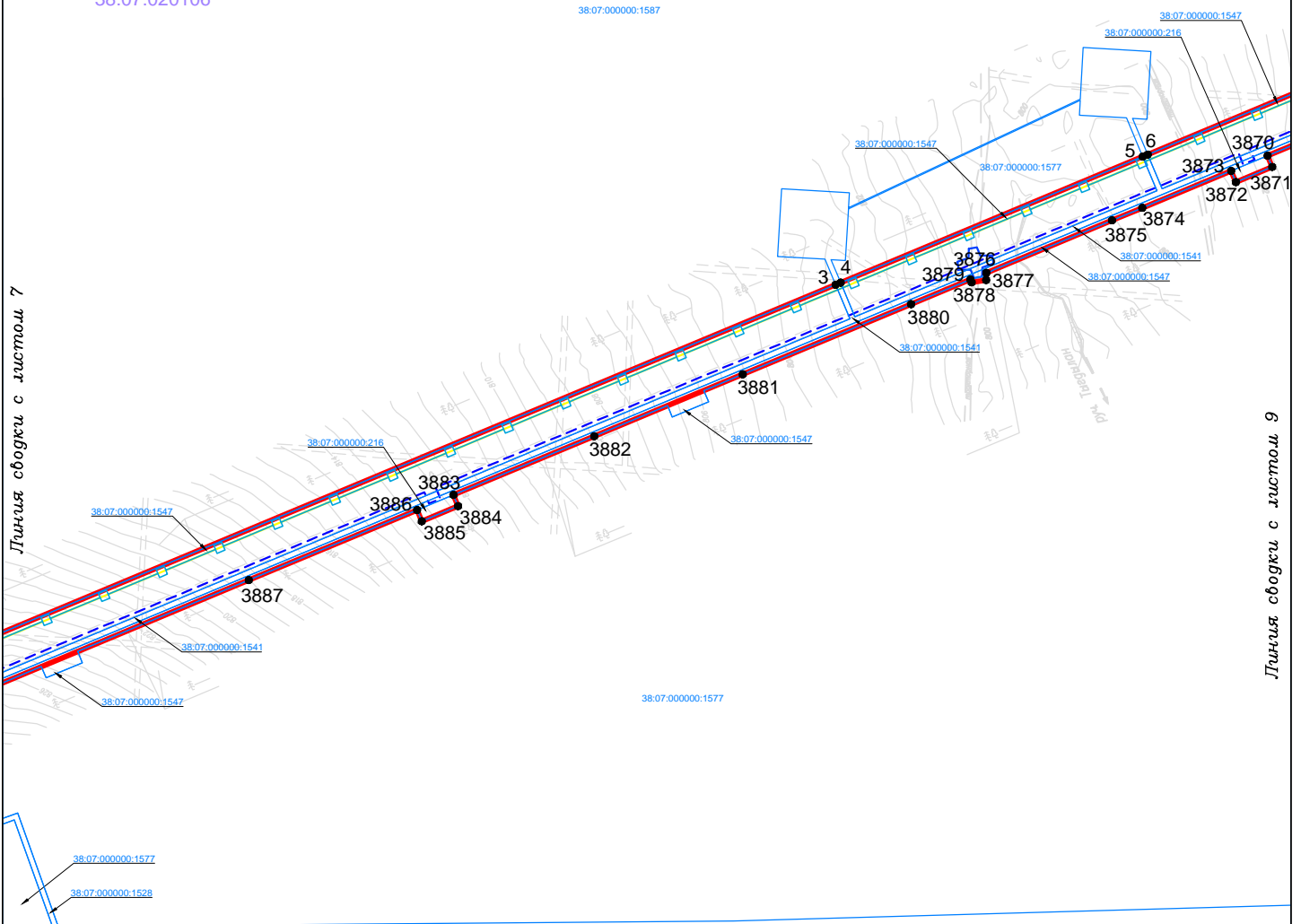
Лист 8 из 175

**Иркутская область
Казачинско-Ленский район**

Межселенная
территория

38:07:020106

38:07:000000:1587



Условные обозначения:

- граница муниципального района
- граница городского поселения
- граница сельского поселения
- проектные границы публичного сервитута для размещения (строительства и эксплуатации) объекта системы газоснабжения «Конденсатопровод (УКПГ-2 – терминал отгрузки конденсата в пос. Окунайский)», «Обустройство Ковыктинского газоконденсатного месторождения»
- характеристическая точка границы публичного сервитута, её номер
- граница и номер кадастрового квартала
- граница земельного участка, в отношении которого испрашивается публичный сервитут, его кадастровый номер

Проектное местоположение инженерных сооружений:

- конденсатопровод
- воздушная линия электропередач до 1 кВ
- подземная линия электропередач до 1 кВ
- воздушная линия электропередач 10 кВ
- воздушная линия связи
- подземная линия связи
- подъездная автомобильная дорога
- эстакада
- канализационный коллектор
- канализация бытовая
- канализация дождевая
- канализация механически загрязненных вод
- водовод подземной воды
- противопожарный проезд
- площадочное сооружение



Схема расположения границ публичного сервитута
для размещения (строительства и эксплуатации) линейного объекта
системы газоснабжения федерального значения и его неотъемлемых технологических частей
«Конденсатопровод (УКПГ-2 – терминал отгрузки конденсата в пос. Окунайский)».
«Обустройство Ковыктинского газоконденсатного месторождения»
в Казачинско-Ленском районе Иркутской области

М 1:5000

Лист 9 из 175

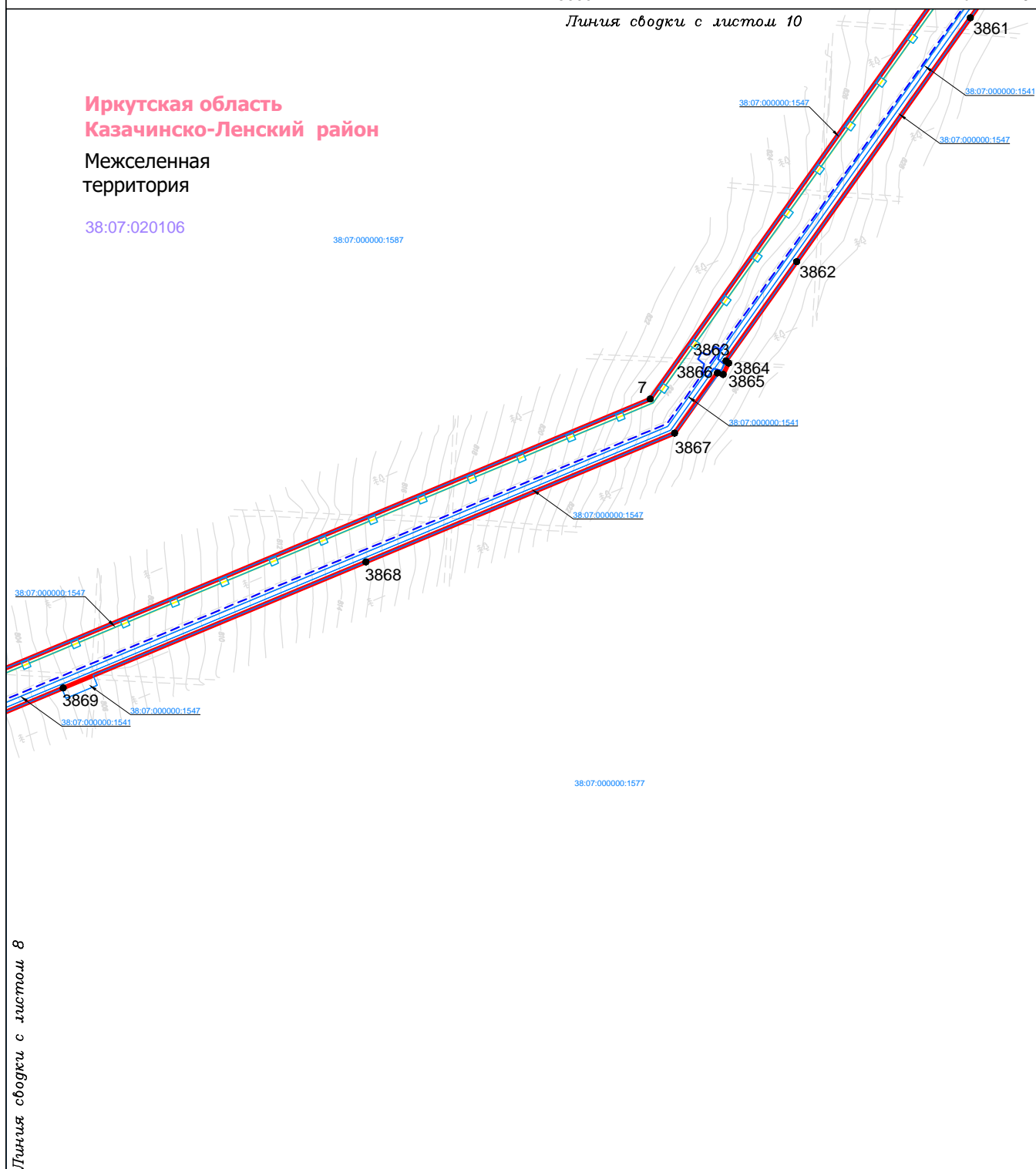
Линия сводки с листом 10

Иркутская область
Казачинско-Ленский район

Межселенная
территория

38:07:020106

38:07:000000:1587



Линия сводки с листом 8

Условные обозначения:

- граница муниципального района
- граница городского поселения
- граница сельского поселения
- проектные границы публичного сервитута для размещения (строительства и эксплуатации) объекта системы газоснабжения «Конденсатопровод (УКПГ-2 – терминал отгрузки конденсата в пос. Окунайский)», «Обустройство Ковыктинского газоконденсатного месторождения»
- 5 характеристическая точка границы публичного сервитута, её номер
- 38:07:020106 граница и номер кадастрового квартала
- 38:07:000000:1548 граница земельного участка, в отношении которого испрашивается публичный сервитут, его кадастровый номер

Проектное местоположение инженерных сооружений:

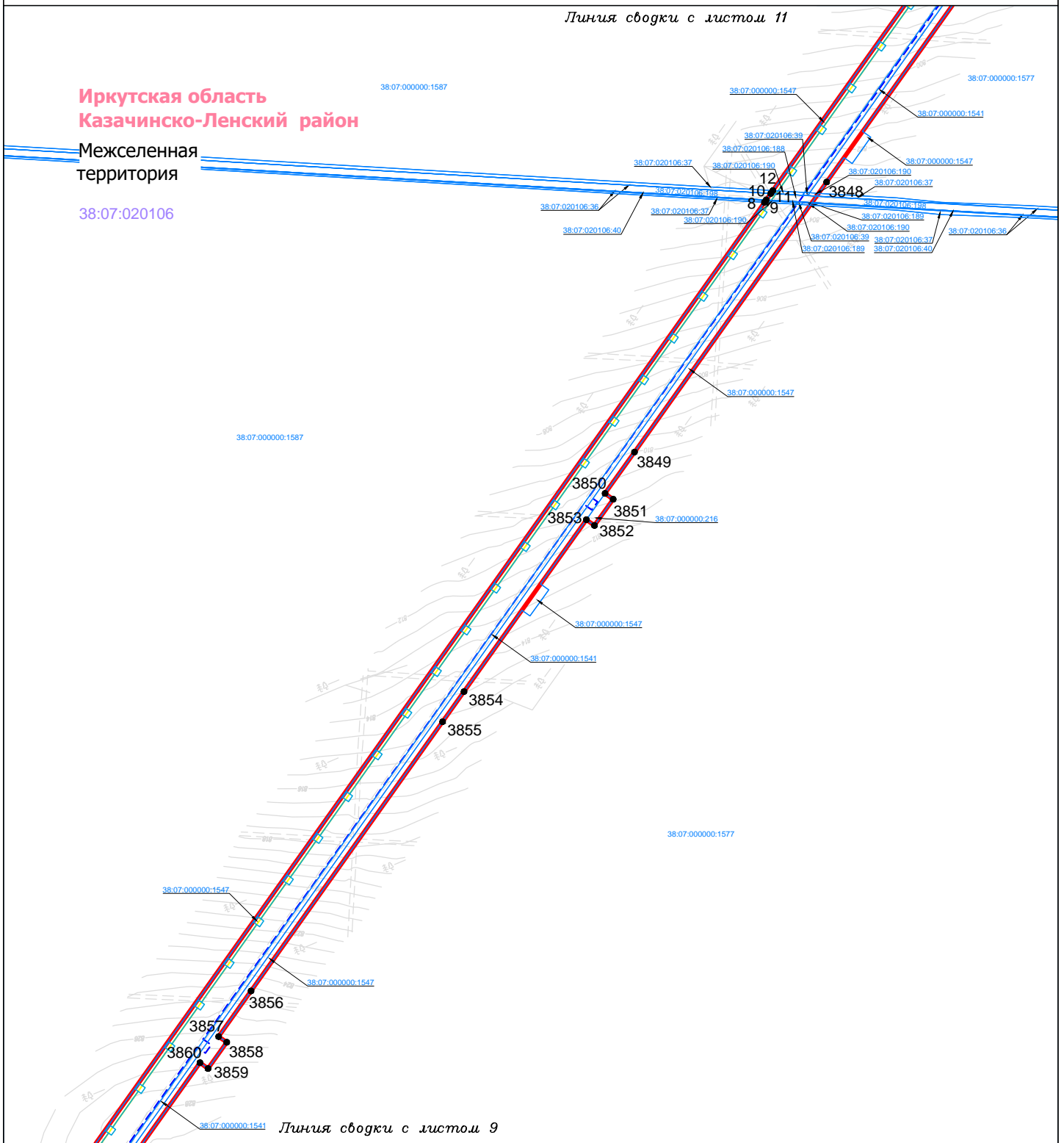
- конденсатопровод
- воздушная линия электропередач до 1 кВ
- подземная линия электропередач до 1 кВ
- воздушная линия электропередач 10 кВ
- воздушная линия связи
- подземная линия связи
- подъездная автомобильная дорога
- эстакада
- канализационный коллектор
- канализация бытовая
- канализация дождевая
- канализация механически загрязненных вод
- водовод подземной воды
- противопожарный проезд
- площадочное сооружение









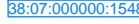
Схема расположения границ публичного сервитута
для размещения (строительства и эксплуатации) линейного объекта
системы газоснабжения федерального значения и его неотъемлемых технологических частей
«Конденсатопровод (УКПГ-2 – терминал отгрузки конденсата в пос. Окунайский)».
«Обустройство Ковыктинского газоконденсатного месторождения»
в Казачинско-Ленском районе Иркутской области

М 1:5000

Лист 10 из 175



Условные обозначения:

-  граница муниципального района
-  граница городского поселения
-  граница сельского поселения
-  проектные границы публичного сервитута для размещения (строительства и эксплуатации) объекта системы газоснабжения «Конденсатопровод (УКПГ-2 – терминал отгрузки конденсата в пос. Окунайский)», «Обустройство Ковыктинского газоконденсатного месторождения»
-  характерная точка границы публичного сервитута, её номер
-  граница и номер кадастрового квартала
-  граница земельного участка, в отношении которого испрашивается публичный сервитут, его кадастровый номер

Проектное местоположение инженерных сооружений:

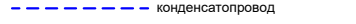
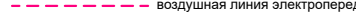
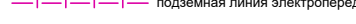
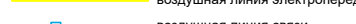
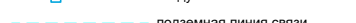



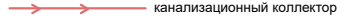
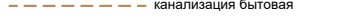
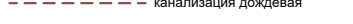
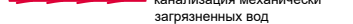
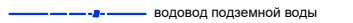
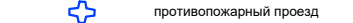
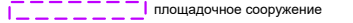
-  конденсатопровод
-  воздушная линия электропередач до 1 кВ
-  подземная линия электропередач до 1 кВ
-  воздушная линия электропередач 10 кВ
-  воздушная линия связи
-  подземная линия связи
-  подъездная автомобильная дорога
-  эстакада
-  канализационный коллектор
-  канализация бытовая
-  канализация дождевая
-  канализация механически загрязненных вод
-  водовод подземной воды
-  противопожарный проезд
-  площадочное сооружение



Схема расположения границ публичного сервитута
для размещения (строительства и эксплуатации) линейного объекта
системы газоснабжения федерального значения и его неотъемлемых технологических частей
«Конденсатопровод (УКПГ-2 – терминал отгрузки конденсата в пос. Окунайский)».
«Обустройство Ковыктинского газоконденсатного месторождения»
в Казачинско-Ленском районе Иркутской области

М 1:5000

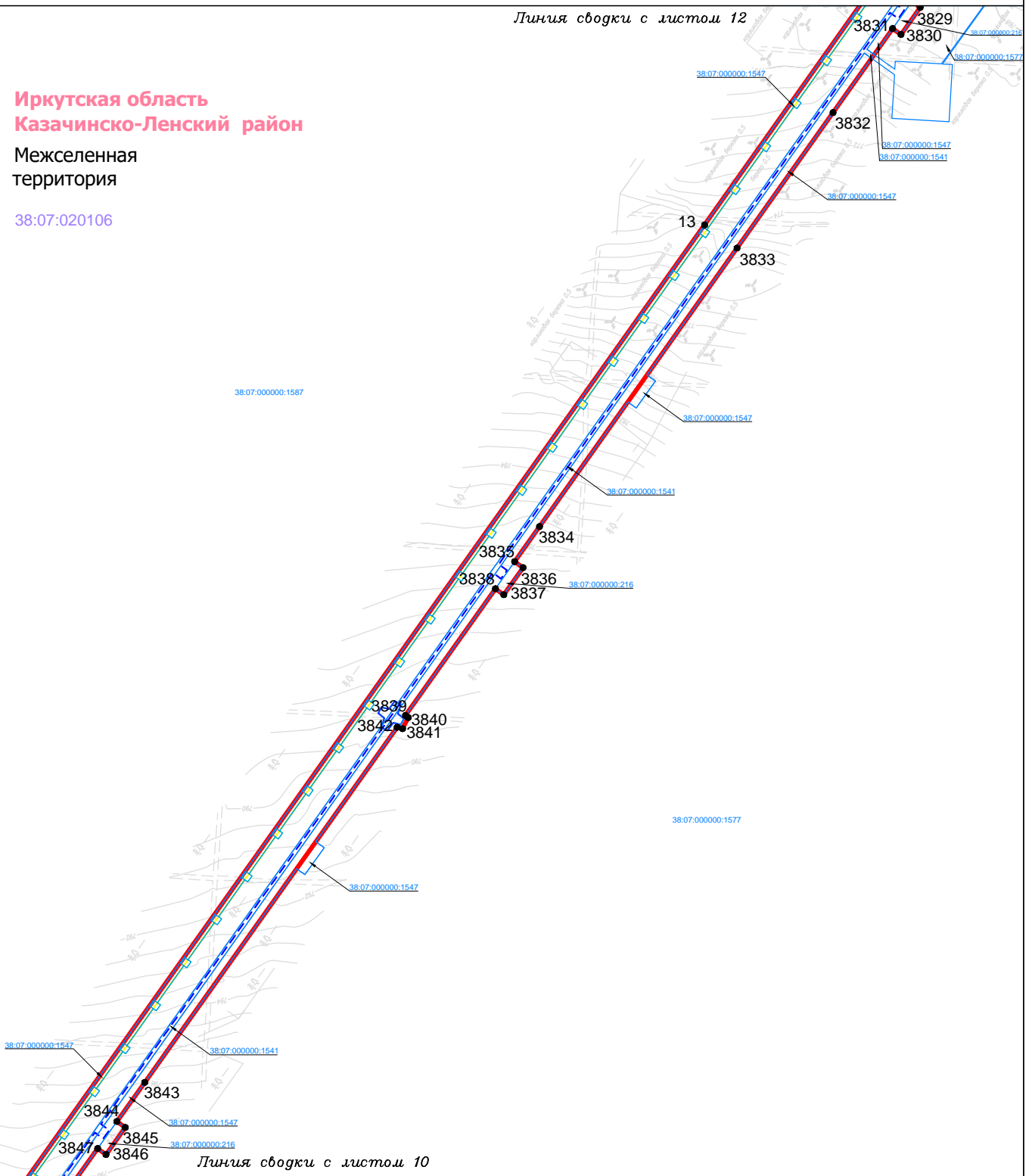
Лист 11 из 175

Линия сводки с листом 12

Иркутская область
Казачинско-Ленский район

Межселенная
территория

38:07:020106



Условные обозначения:

- граница муниципального района
- граница городского поселения
- граница сельского поселения
- проектные границы публичного сервитута для размещения (строительства и эксплуатации) объекта системы газоснабжения «Конденсатопровод (УКПГ-2 – терминал отгрузки конденсата в пос. Окунайский)», «Обустройство Ковыктинского газоконденсатного месторождения»
- 5 характеристическая точка границы публичного сервитута, её номер
- 38:07:020106 граница и номер кадастрового квартала
- 38:07:000000:1548 граница земельного участка, в отношении которого испрашивается публичный сервитут, его кадастровый номер

Проектное местоположение инженерных сооружений:

- конденсатопровод
- воздушная линия электропередач до 1 кВ
- подземная линия электропередач до 1 кВ
- воздушная линия электропередач 10 кВ
- воздушная линия связи
- подземная линия связи
- подъездная автомобильная дорога
- эстакада
- канализационный коллектор
- канализация бытовая
- канализация дождевая
- канализация механически загрязненных вод
- водовод подземной воды
- противопожарный проезд
- площадочное сооружение



Схема расположения границ публичного сервитута
для размещения (строительства и эксплуатации) линейного объекта
системы газоснабжения федерального значения и его неотъемлемых технологических частей
«Конденсатопровод (УКПГ-2 – терминал отгрузки конденсата в пос. Окунайский)».
«Обустройство Ковыктинского газоконденсатного месторождения»
в Казачинско-Ленском районе Иркутской области

М 1:5000

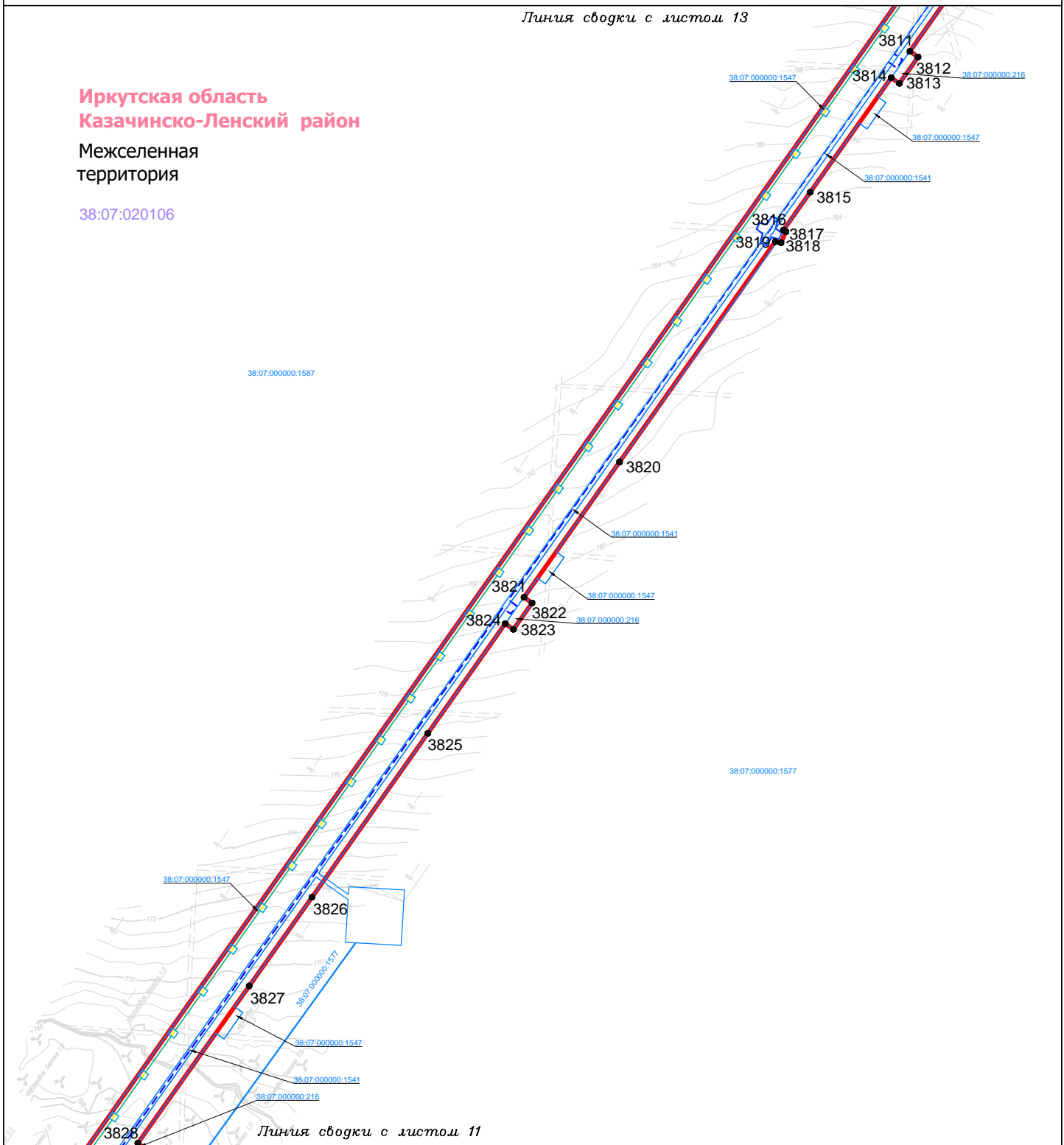
Лист 12 из 175

Линия сводки с листом 13

Иркутская область
Казачинско-Ленский район

Межселенная
территория

38:07:020106



Линия сводки с листом 11

Условные обозначения:

- граница муниципального района
- граница городского поселения
- граница сельского поселения
- проектные границы публичного сервитута для размещения (строительства и эксплуатации) объекта системы газоснабжения «Конденсатопровод (УКПГ-2 – терминал отгрузки конденсата в пос. Окунайский)», «Обустройство Ковыктинского газоконденсатного месторождения»
- 5 характеристическая точка границы публичного сервитута, её номер
- 38:07:020106 граница и номер кадастрового квартала
- 38:07:000000:1548 граница земельного участка, в отношении которого испрашивается публичный сервитут, его кадастровый номер

Проектное местоположение инженерных сооружений:

- конденсатопровод
- воздушная линия электропередач до 1 кВ
- подземная линия электропередач до 1 кВ
- воздушная линия электропередач 10 кВ
- воздушная линия связи
- подземная линия связи
- подъездная автомобильная дорога
- эстакада
- канализационный коллектор
- канализация бытовая
- канализация дождевая
- канализация механически загрязненных вод
- водовод подземной воды
- противопожарный проезд
- площадочное сооружение



**Схема расположения границ публичного сервитута
 для размещения (строительства и эксплуатации) линейного объекта
 системы газоснабжения федерального значения и его неотъемлемых технологических частей
 «Конденсатопровод (УКПГ-2 – терминал отгрузки конденсата в пос. Окунайский)».
 «Обустройство Ковыктинского газоконденсатного месторождения»
 в Казачинско-Ленском районе Иркутской области**

М 1:5000

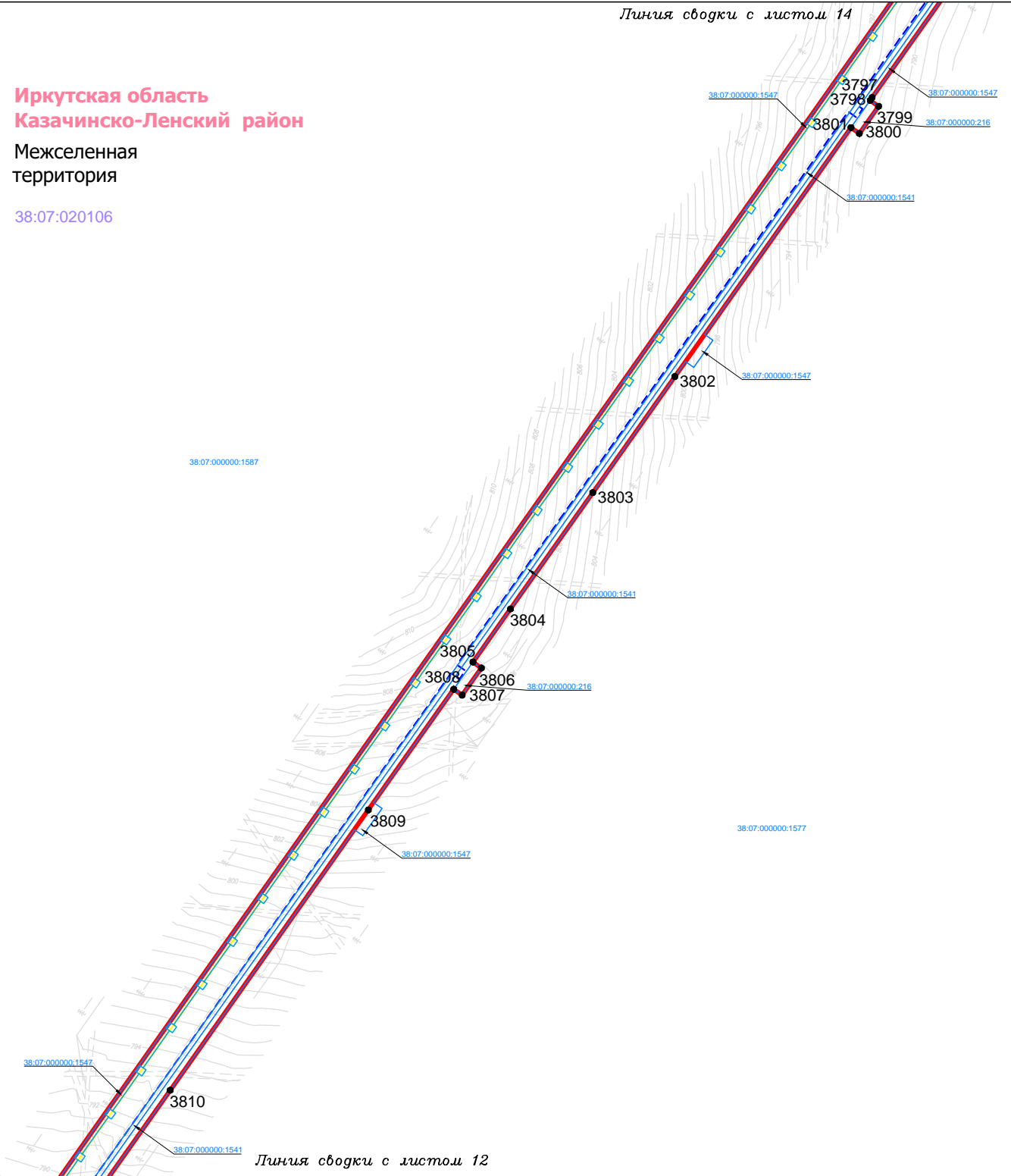
Лист 13 из 175

**Иркутская область
 Казачинско-Ленский район**

**Межселенная
 территория**

38:07:020106

Линия сводки с листом 14



Линия сводки с листом 12

Условные обозначения:

- граница муниципального района
- граница городского поселения
- граница сельского поселения
- проектные границы публичного сервитута для размещения (строительства и эксплуатации) объекта системы газоснабжения «Конденсатопровод (УКПГ-2 – терминал отгрузки конденсата в пос. Окунайский)», «Обустройство Ковыктинского газоконденсатного месторождения»
- 5 характерная точка границы публичного сервитута, её номер
- граница и номер кадастрового квартала
- граница земельного участка, в отношении которого испрашивается публичный сервитут, его кадастровый номер

Проектное местоположение инженерных сооружений:

- | | |
|--|--|
| конденсатопровод | канализационный коллектор |
| воздушная линия электропередач до 1 кВ | канализация бытовая |
| подземная линия электропередач до 1 кВ | канализация дождевая |
| воздушная линия электропередач 10 кВ | канализация механически загрязненных вод |
| воздушная линия связи | водовод подземной воды |
| подземная линия связи | противопожарный проезд |
| подъездная автомобильная дорога | площадочное сооружение |
| эстакада | |



Схема расположения границ публичного сервитута
для размещения (строительства и эксплуатации) линейного объекта
системы газоснабжения федерального значения и его неотъемлемых технологических частей
«Конденсатопровод (УКПГ-2 – терминал отгрузки конденсата в пос. Окунайский)».
«Обустройство Ковыктинского газоконденсатного месторождения»
в Казачинско-Ленском районе Иркутской области

М 1:5000

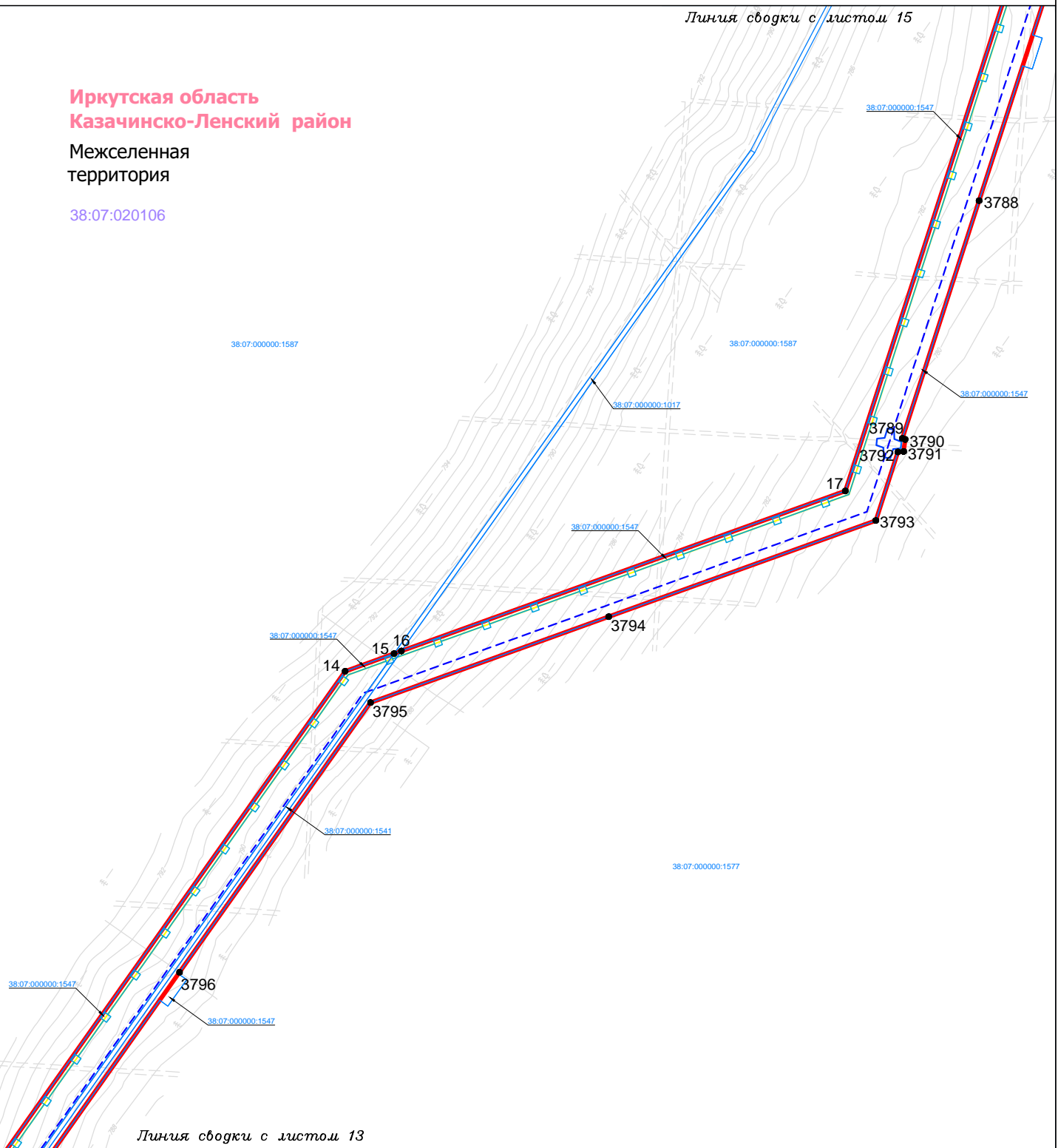
Лист 14 из 175

Иркутская область
Казачинско-Ленский район

Межселенная
территория

38:07:020106

Линия сводки с листом 15



Линия сводки с листом 13

Условные обозначения:

- граница муниципального района
- граница городского поселения
- граница сельского поселения
- проектные границы публичного сервитута для размещения (строительства и эксплуатации) объекта системы газоснабжения «Конденсатопровод (УКПГ-2 – терминал отгрузки конденсата в пос. Окунайский)», «Обустройство Ковыктинского газоконденсатного месторождения»
- 5 характеристическая точка границы публичного сервитута, её номер
- 38:07:020106 граница и номер кадастрового квартала
- 38:07:000000:1548 граница земельного участка, в отношении которого испрашивается публичный сервитут, его кадастровый номер

Проектное местоположение инженерных сооружений:

- конденсатопровод
- воздушная линия электропередач до 1 кВ
- подземная линия электропередач до 1 кВ
- воздушная линия электропередач 10 кВ
- воздушная линия связи
- подземная линия связи
- подъездная автомобильная дорога
- эстакада
- канализационный коллектор
- канализация бытовая
- канализация дождевая
- канализация механически загрязненных вод
- водовод подземной воды
- противопожарный проезд
- площадочное сооружение



Схема расположения границ публичного сервитута
для размещения (строительства и эксплуатации) линейного объекта
системы газоснабжения федерального значения и его неотъемлемых технологических частей
«Конденсатопровод (УКПГ-2 – терминал отгрузки конденсата в пос. Окунайский)».
«Обустройство Ковыктинского газоконденсатного месторождения»
в Казачинско-Ленском районе Иркутской области

М 1:5000

Лист 15 из 175

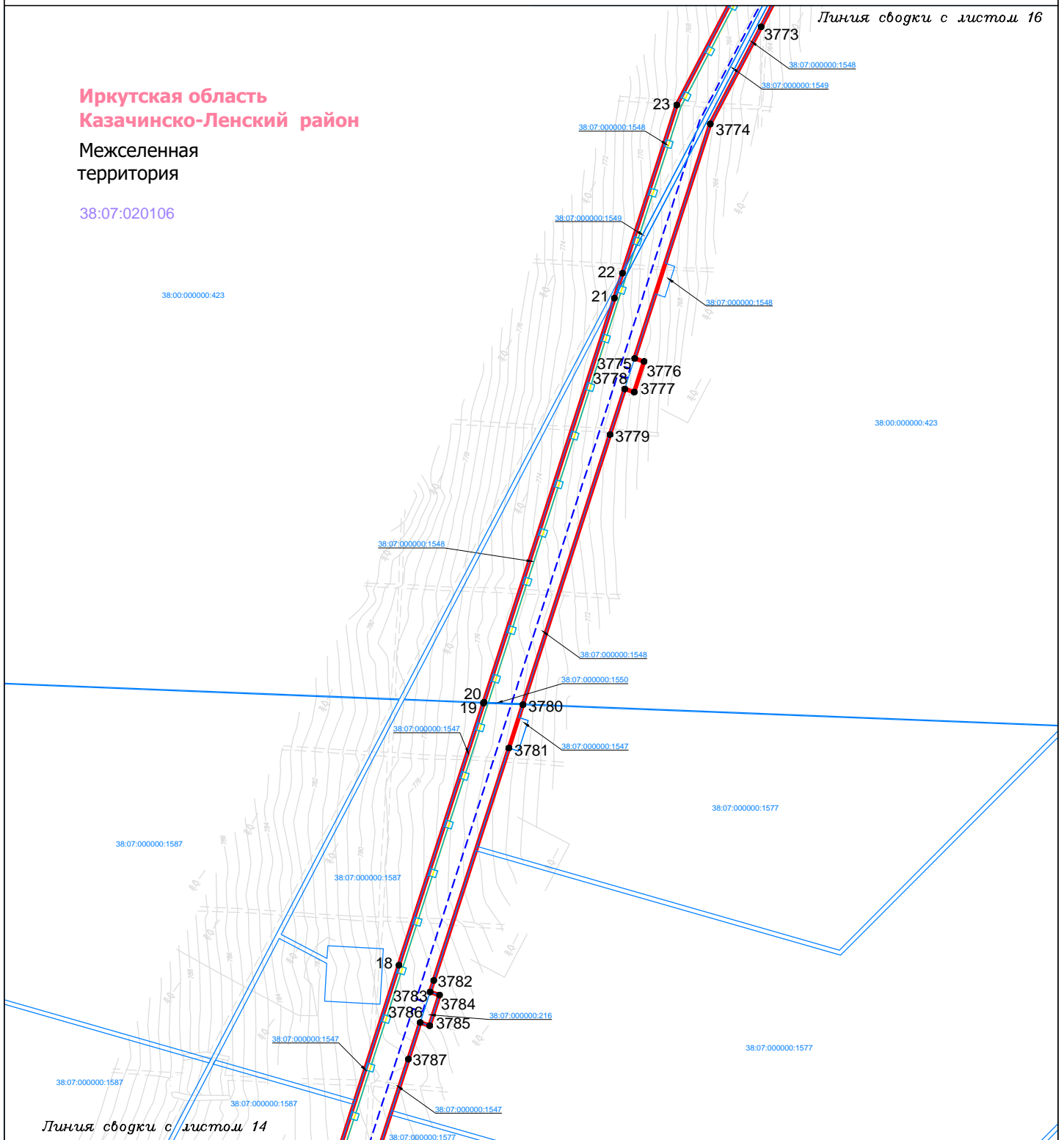
Иркутская область
Казачинско-Ленский район

Межселенная
территория

38:07:020106

38:00:000000:423

Линия сводки с листом 16



Линия сводки с листом 14

Условные обозначения:

- граница муниципального района
- граница городского поселения
- граница сельского поселения
- проектные границы публичного сервитута для размещения (строительства и эксплуатации) объекта системы газоснабжения «Конденсатопровод (УКПГ-2 – терминал отгрузки конденсата в пос. Окунайский)», «Обустройство Ковыктинского газоконденсатного месторождения»
- 5 — характерная точка границы публичного сервитута, её номер
- 38:07:020106 — граница и номер кадастрового квартала
- 38:07:000000:1548 — граница земельного участка, в отношении которого испрашивается публичный сервитут, его кадастровый номер

Проектное местоположение инженерных сооружений:

- конденсатопровод
- воздушная линия электропередач до 1 кВ
- подземная линия электропередач до 1 кВ
- воздушная линия электропередач 10 кВ
- воздушная линия связи
- подземная линия связи
- подъездная автомобильная дорога
- эстакада
- канализационный коллектор
- канализация бытовая
- канализация дождевая
- канализация механически загрязненных вод
- водовод подземной воды
- противопожарный проезд
- площадочное сооружение



**Схема расположения границ публичного сервитута
для размещения (строительства и эксплуатации) линейного объекта
системы газоснабжения федерального значения и его неотъемлемых технологических частей
«Конденсатопровод (УКПГ-2 – терминал отгрузки конденсата в пос. Окунайский)».
«Обустройство Ковыктинского газоконденсатного месторождения»
в Казачинско-Ленском районе Иркутской области**

М 1:5000

Лист 16 из 175

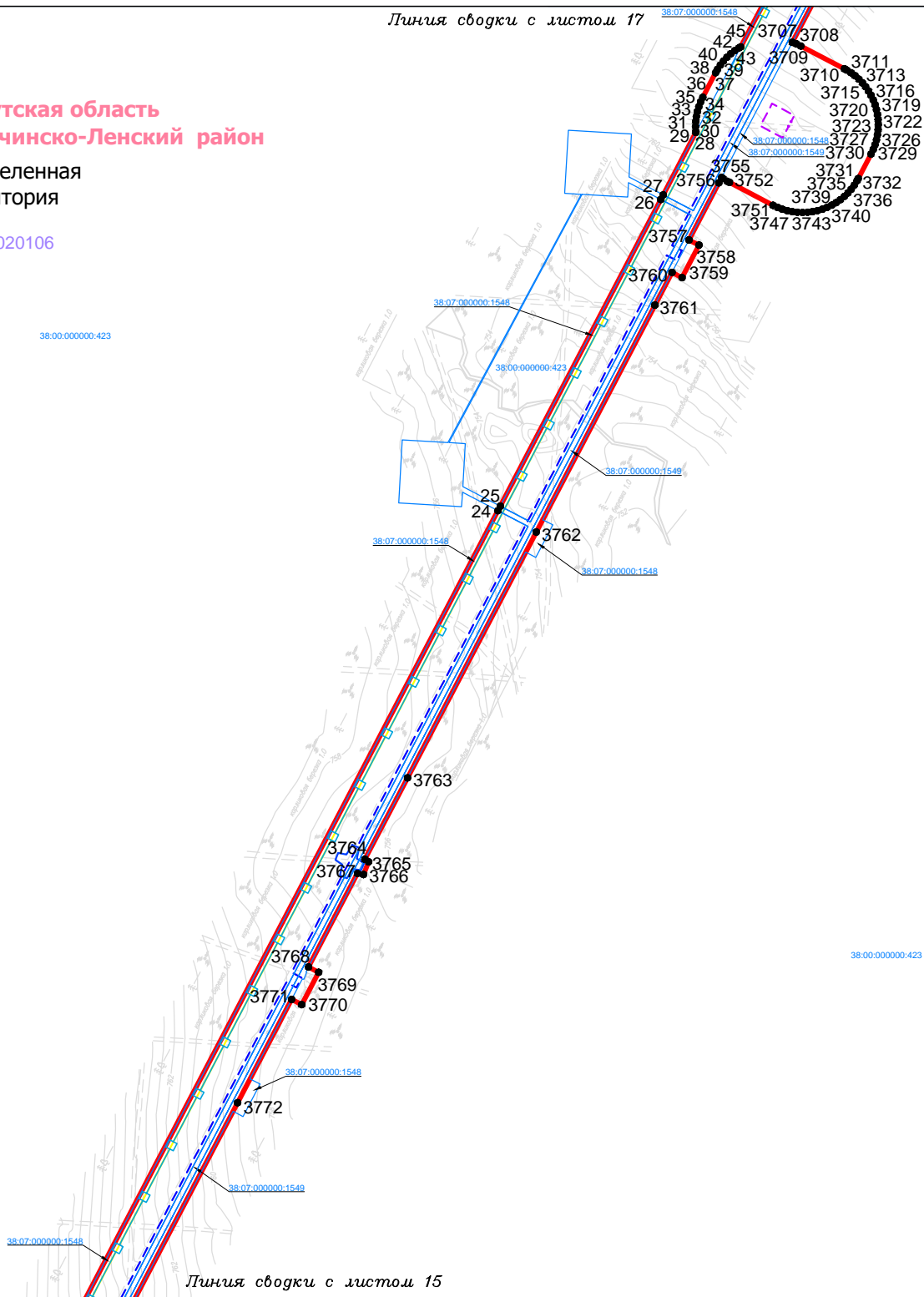
**Иркутская область
Казачинско-Ленский район**

**Межселенная
территория**

38:07:020106








38:00:000000:423

Линия сводки с листом 17



Линия сводки с листом 15

Условные обозначения:

-  граница муниципального района
-  граница городского поселения
-  граница сельского поселения
-  проектные границы публичного сервитута для размещения (строительства и эксплуатации) объекта системы газоснабжения «Конденсатопровод (УКПГ-2 – терминал отгрузки конденсата в пос. Окунайский)», «Обустройство Ковыктинского газоконденсатного месторождения»
-  характеристическая точка границы публичного сервитута, её номер
-  граница и номер кадастрового квартала
-  граница земельного участка, в отношении которого испрашивается публичный сервитут, его кадастровый номер

Проектное местоположение инженерных сооружений:









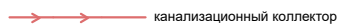


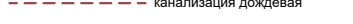
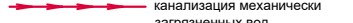
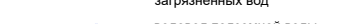
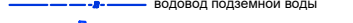
-  конденсатопровод
-  воздушная линия электропередач до 1 кВ
-  подземная линия электропередач до 1 кВ
-  воздушная линия электропередач 10 кВ
-  воздушная линия связи
-  подземная линия связи
-  подъездная автомобильная дорога
-  эстакада
-  канализационный коллектор
-  канализация бытовая
-  канализация дождевая
-  канализация механически загрязненных вод
-  водовод подземной воды
-  противопожарный проезд
-  площадочное сооружение



Схема расположения границ публичного сервитута
для размещения (строительства и эксплуатации) линейного объекта
системы газоснабжения федерального значения и его неотъемлемых технологических частей
«Конденсатопровод (УКПГ-2 – терминал отгрузки конденсата в пос. Окунайский)».
«Обустройство Ковыктинского газоконденсатного месторождения»
в Казачинско-Ленском районе Иркутской области

М 1:5000

Лист 17 из 175

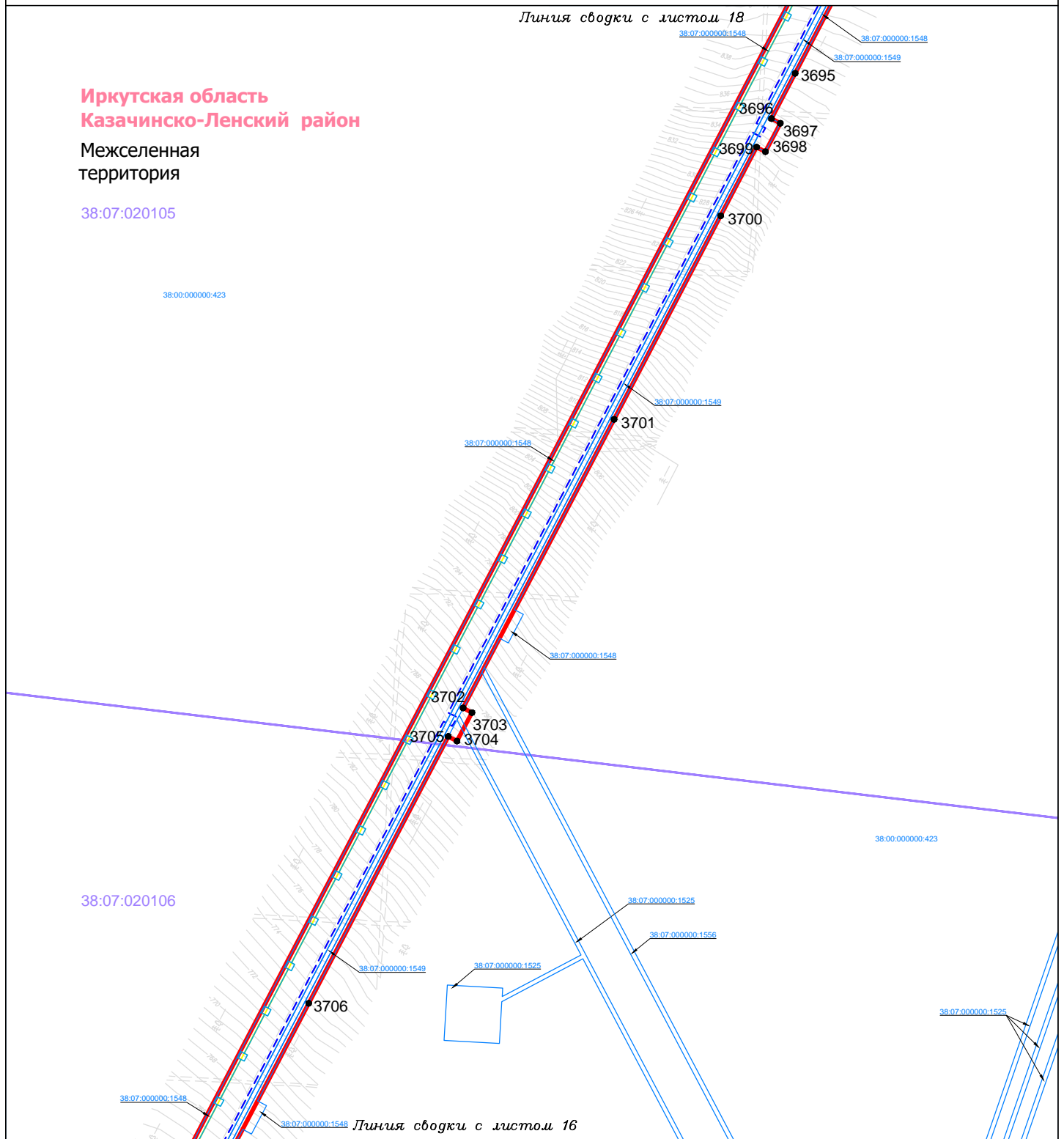
Иркутская область
Казачинско-Ленский район

Межселенная
территория

38:07:020105

38:00:000000:423

Линия сводки с листом 18



38:07:020106

38:00:000000:423

38:07:000000:1525

38:07:000000:1556

38:07:000000:1548

38:07:000000:1525

38:07:000000:1548

38:07:000000:1548

Линия сводки с листом 16

38:07:000000:1525

Условные обозначения:

- граница муниципального района
- граница городского поселения
- граница сельского поселения
- проектные границы публичного сервитута для размещения (строительства и эксплуатации) объекта системы газоснабжения «Конденсатопровод (УКПГ-2 – терминал отгрузки конденсата в пос. Окунайский)», «Обустройство Ковыктинского газоконденсатного месторождения»
- 5 — характерная точка границы публичного сервитута, её номер
- 38:07:020106 — граница и номер кадастрового квартала
- 38:07:000000:1548 — граница земельного участка, в отношении которого испрашивается публичный сервитут, его кадастровый номер

Проектное местоположение инженерных сооружений:

- конденсатопровод
- воздушная линия электропередач до 1 кВ
- подземная линия электропередач до 1 кВ
- воздушная линия электропередач 10 кВ
- воздушная линия связи
- подземная линия связи
- подъездная автомобильная дорога
- эстакада
- канализационный коллектор
- канализация бытовая
- канализация дождевая
- канализация механически загрязненных вод
- водовод подземной воды
- противопожарный проезд
- площадочное сооружение



Схема расположения границ публичного сервитута
для размещения (строительства и эксплуатации) линейного объекта
системы газоснабжения федерального значения и его неотъемлемых технологических частей
«Конденсатопровод (УКПГ-2 – терминал отгрузки конденсата в пос. Окунайский)».
«Обустройство Ковыктинского газоконденсатного месторождения»
в Казачинско-Ленском районе Иркутской области

М 1:5000

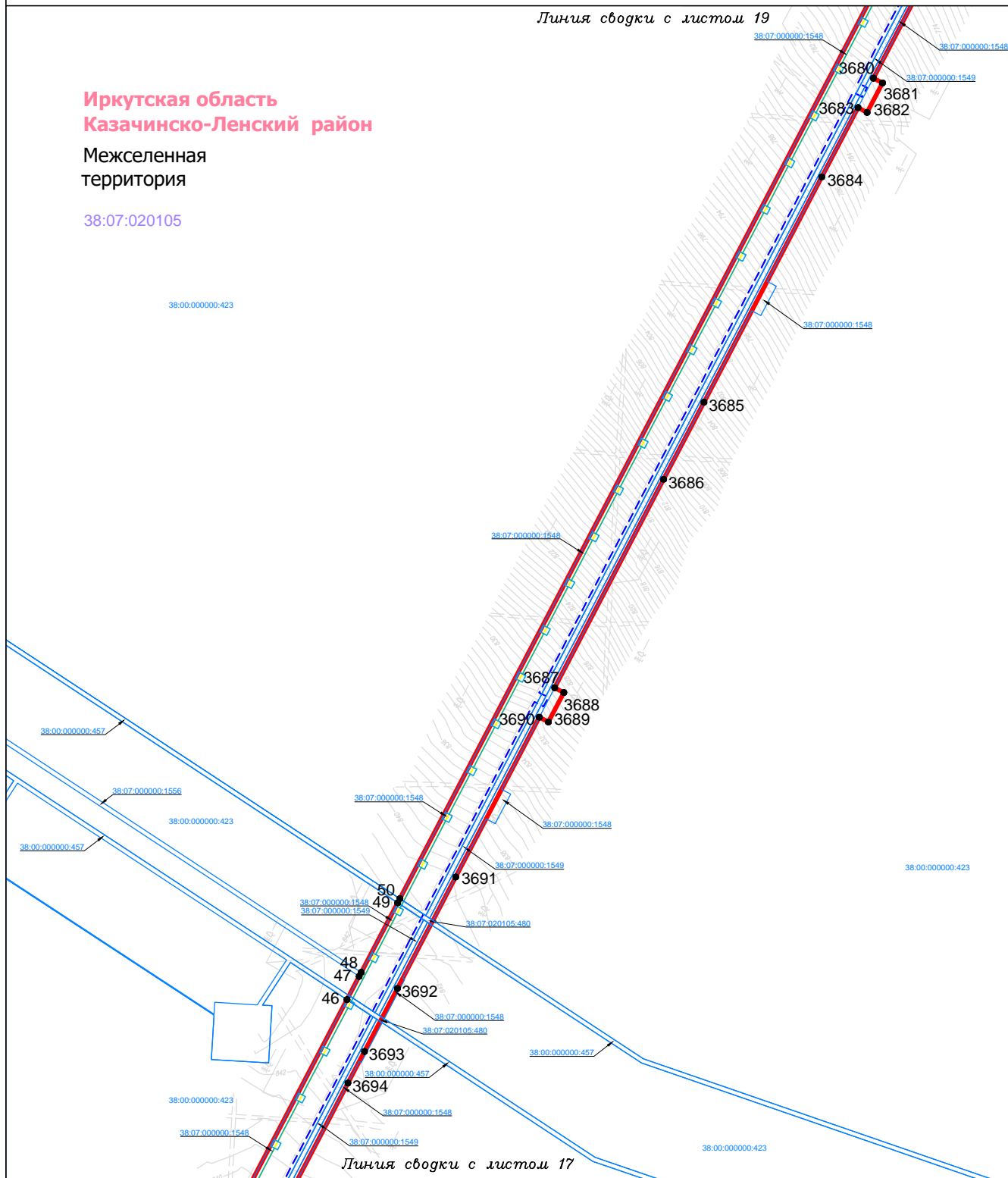
Лист 18 из 175

Линия сводки с листом 19

Иркутская область
Казачинско-Ленский район

Межселенная
территория

38:07:020105



Условные обозначения:

- граница муниципального района
- граница городского поселения
- граница сельского поселения
- проектные границы публичного сервитута для размещения (строительства и эксплуатации) объекта системы газоснабжения «Конденсатопровод (УКПГ-2 – терминал отгрузки конденсата в пос. Окунайский)», «Обустройство Ковыктинского газоконденсатного месторождения»
- 5 — характерная точка границы публичного сервитута, её номер
- 38:07:020106 — граница и номер кадастрового квартала
- 38:07:000000:1548 — граница земельного участка, в отношении которого испрашивается публичный сервитут, его кадастровый номер

Проектное местоположение инженерных сооружений:

- конденсатопровод
- воздушная линия электропередач до 1 кВ
- подземная линия электропередач до 1 кВ
- воздушная линия электропередач 10 кВ
- воздушная линия связи
- подземная линия связи
- подъездная автомобильная дорога
- эстакада
- канализационный коллектор
- канализация бытовая
- канализация дождевая
- канализация механически загрязненных вод
- водовод подземной воды
- противопожарный проезд
- площадочное сооружение



Схема расположения границ публичного сервитута
для размещения (строительства и эксплуатации) линейного объекта
системы газоснабжения федерального значения и его неотъемлемых технологических частей
«Конденсатопровод (УКПГ-2 – терминал отгрузки конденсата в пос. Окунайский)».
«Обустройство Ковыктинского газоконденсатного месторождения»
в Казачинско-Ленском районе Иркутской области

М 1:5000

Лист 19 из 175

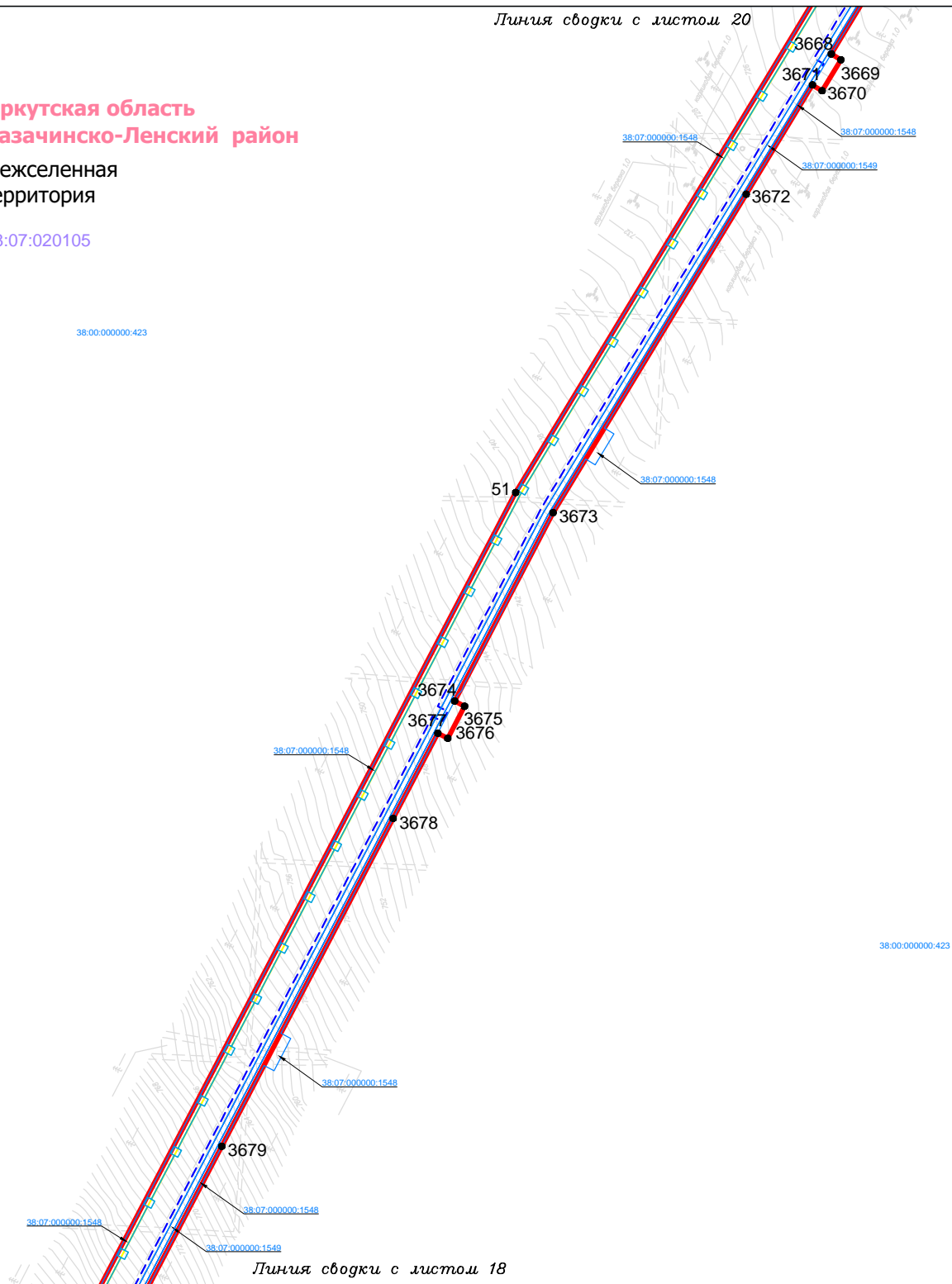
Линия сводки с листом 20

Иркутская область
Казачинско-Ленский район

Межселенная
территория

38:07:020105








38:00:000000:423



38:00:000000:423

Линия сводки с листом 18

Условные обозначения:

-  граница муниципального района
-  граница городского поселения
-  граница сельского поселения
-  проектные границы публичного сервитута для размещения (строительства и эксплуатации) объекта системы газоснабжения «Конденсатопровод (УКПГ-2 – терминал отгрузки конденсата в пос. Окунайский)», «Обустройство Ковыктинского газоконденсатного месторождения»
-  5 характеристическая точка границы публичного сервитута, её номер
-  38:07:020106 граница и номер кадастрового квартала
-  38:07:000000:1548 граница земельного участка, в отношении которого испрашивается публичный сервитут, его кадастровый номер

Проектное местоположение инженерных сооружений:










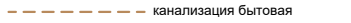
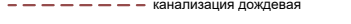
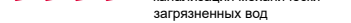
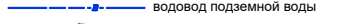
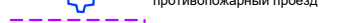

-  конденсатопровод
-  воздушная линия электропередач до 1 кВ
-  подземная линия электропередач до 1 кВ
-  воздушная линия электропередач 10 кВ
-  воздушная линия связи
-  подземная линия связи
-  подъездная автомобильная дорога
-  эстакада
-  канализационный коллектор
-  канализация бытовая
-  канализация дождевая
-  канализация механически загрязненных вод
-  водовод подземной воды
-  противопожарный проезд
-  площадочное сооружение



Схема расположения границ публичного сервитута
для размещения (строительства и эксплуатации) линейного объекта
системы газоснабжения федерального значения и его неотъемлемых технологических частей
«Конденсатопровод (УКПГ-2 – терминал отгрузки конденсата в пос. Окунайский)».
«Обустройство Ковыктинского газоконденсатного месторождения»
в Казачинско-Ленском районе Иркутской области

М 1:5000

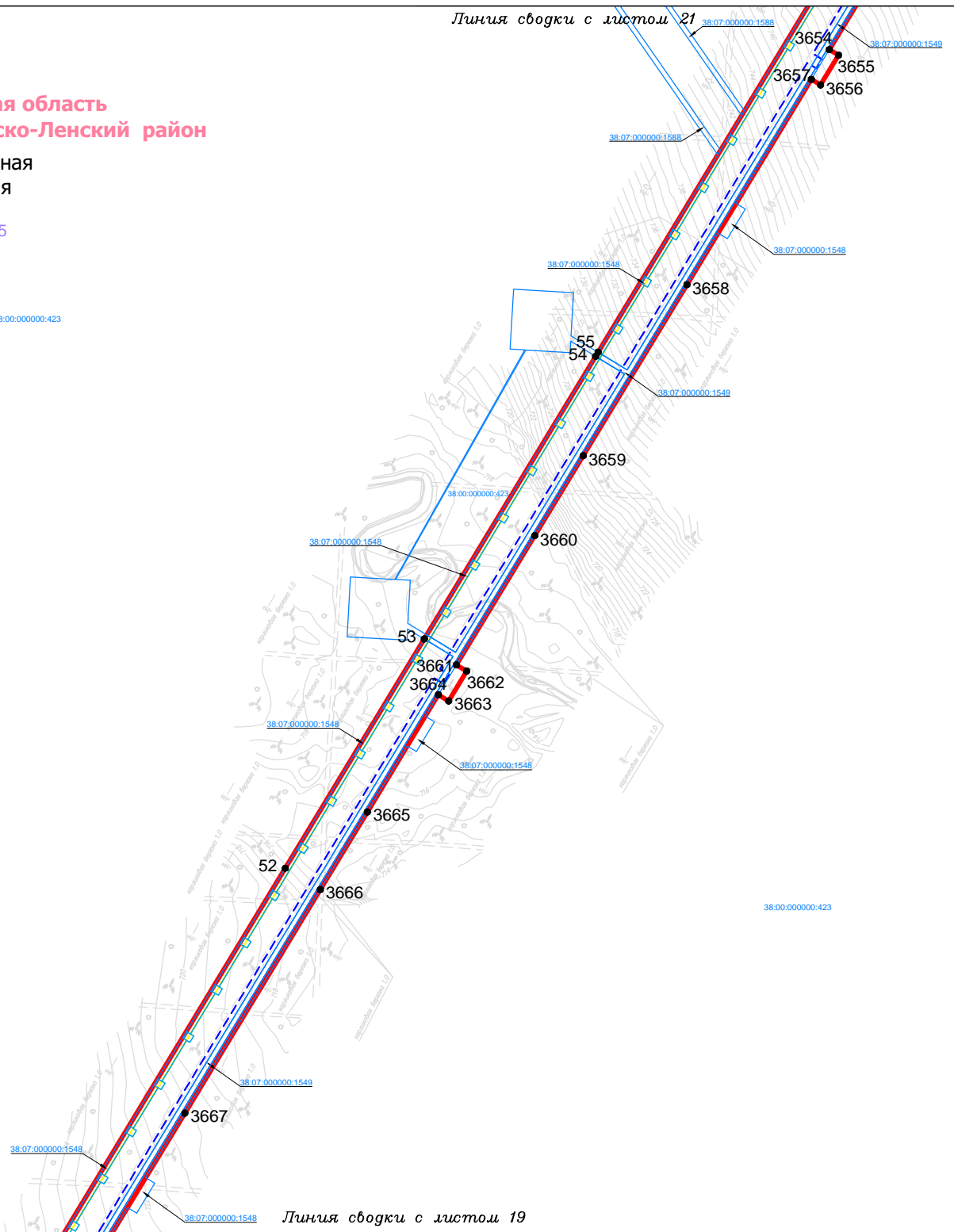
Лист 20 из 175

Иркутская область
Казачинско-Ленский район

Межселенная
территория

38:07:020105

38:00:000000:423



Условные обозначения:

- граница муниципального района
- граница городского поселения
- граница сельского поселения
- проектные границы публичного сервитута для размещения (строительства и эксплуатации) объекта системы газоснабжения «Конденсатопровод (УКПГ-2 – терминал отгрузки конденсата в пос. Окунайский)», «Обустройство Ковыктинского газоконденсатного месторождения»
- 5 характерная точка границы публичного сервитута, её номер
- 38:07:020106 граница и номер кадастрового квартала
- 38:07:000000:1548 граница земельного участка, в отношении которого испрашивается публичный сервитут, его кадастровый номер

Проектное местоположение инженерных сооружений:

- конденсатопровод
- воздушная линия электропередач до 1 кВ
- подземная линия электропередач до 1 кВ
- воздушная линия электропередач 10 кВ
- воздушная линия связи
- подземная линия связи
- подъездная автомобильная дорога
- эстакада
- канализационный коллектор
- канализация бытовая
- канализация дождевая
- канализация механически загрязненных вод
- водовод подземной воды
- противопожарный проезд
- площадочное сооружение



Схема расположения границ публичного сервитута
для размещения (строительства и эксплуатации) линейного объекта
системы газоснабжения федерального значения и его неотъемлемых технологических частей
«Конденсатопровод (УКПГ-2 – терминал отгрузки конденсата в пос. Окунайский)».
«Обустройство Ковыктинского газоконденсатного месторождения»
в Казачинско-Ленском районе Иркутской области

М 1:5000

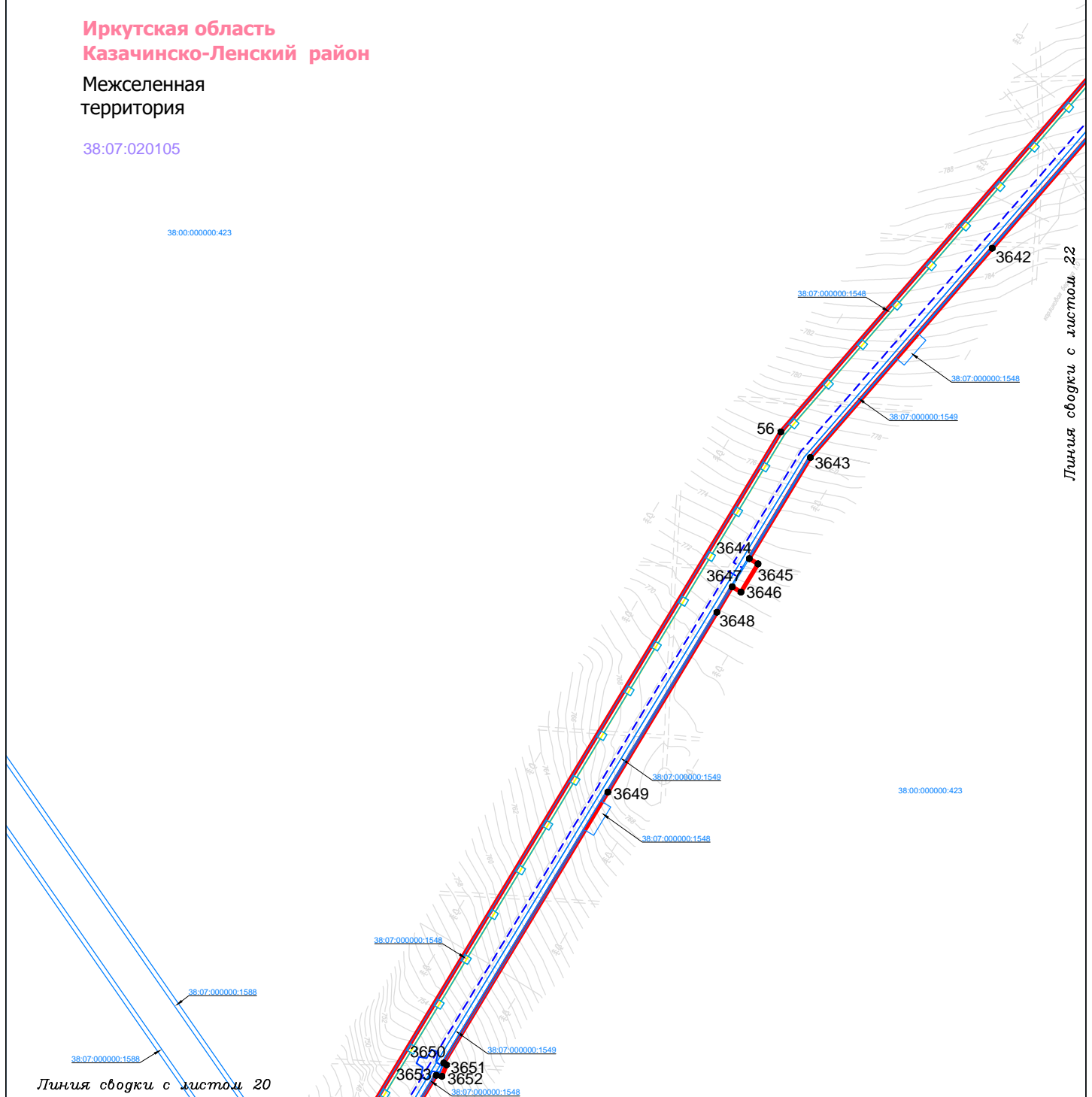
Лист 21 из 175

Иркутская область
Казачинско-Ленский район

Межселенная
территория

38:07:020105

38:00:000000:423



Условные обозначения:

- граница муниципального района
- граница городского поселения
- граница сельского поселения
- проектные границы публичного сервитута для размещения (строительства и эксплуатации) объекта системы газоснабжения «Конденсатопровод (УКПГ-2 – терминал отгрузки конденсата в пос. Окунайский)», «Обустройство Ковыктинского газоконденсатного месторождения»
- 5 — характеристическая точка границы публичного сервитута, её номер
- 38:07:020105 — граница и номер кадастрового квартала
- 38:07:000000:1548 — граница земельного участка, в отношении которого испрашивается публичный сервитут, его кадастровый номер

Проектное местоположение инженерных сооружений:

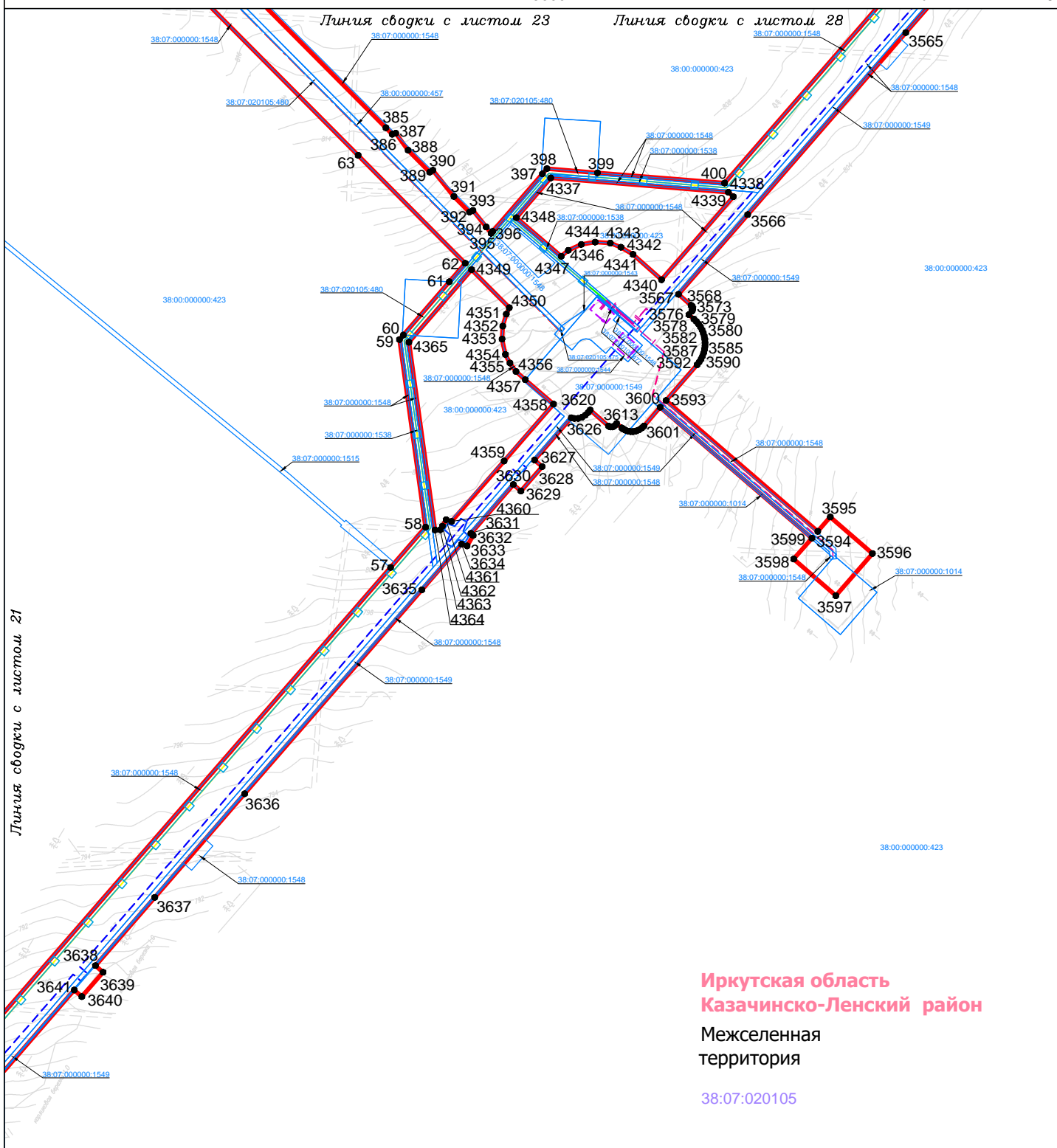
- конденсатопровод
- воздушная линия электропередач до 1 кВ
- подземная линия электропередач до 1 кВ
- воздушная линия электропередач 10 кВ
- воздушная линия связи
- подземная линия связи
- подъездная автомобильная дорога
- эстакада
- канализационный коллектор
- канализация бытовая
- канализация дождевая
- канализация механически загрязненных вод
- водовод подземной воды
- противопожарный проезд
- площадочное сооружение



Схема расположения границ публичного сервитута
для размещения (строительства и эксплуатации) линейного объекта
системы газоснабжения федерального значения и его неотъемлемых технологических частей
«Конденсатопровод (УКПГ-2 – терминал отгрузки конденсата в пос. Окунайский)».
«Обустройство Ковыктинского газоконденсатного месторождения»
в Казачинско-Ленском районе Иркутской области

М 1:5000

Лист 22 из 175



Иркутская область
Казачинско-Ленский район
Межселенная
территория
38:07:020105

Условные обозначения:

- граница муниципального района
- граница городского поселения
- граница сельского поселения
- проектные границы публичного сервитута для размещения (строительства и эксплуатации) объекта системы газоснабжения «Конденсатопровод (УКПГ-2 – терминал отгрузки конденсата в пос. Окунайский)», «Обустройство Ковыктинского газоконденсатного месторождения»
- характерная точка границы публичного сервитута, её номер
- 38:07:020105:6 граница и номер кадастрового квартала
- 38:07:000000:1548 граница земельного участка, в отношении которого испрашивается публичный сервитут, его кадастровый номер

Проектное местоположение инженерных сооружений:

- конденсатопровод
- воздушная линия электропередач до 1 кВ
- подземная линия электропередач до 1 кВ
- воздушная линия электропередач 10 кВ
- воздушная линия связи
- подземная линия связи
- подъездная автомобильная дорога
- эстакада
- канализационный коллектор
- канализация бытовая
- канализация дождевая
- канализация механически загрязненных вод
- водовод подземной воды
- противопожарный проезд
- площадочное сооружение



Схема расположения границ публичного сервитута
для размещения (строительства и эксплуатации) линейного объекта
системы газоснабжения федерального значения и его неотъемлемых технологических частей
«Конденсатопровод (УКПГ-2 – терминал отгрузки конденсата в пос. Окунайский)».
«Обустройство Ковыктинского газоконденсатного месторождения»
в Казачинско-Ленском районе Иркутской области

М 1:5000

Лист 23 из 175

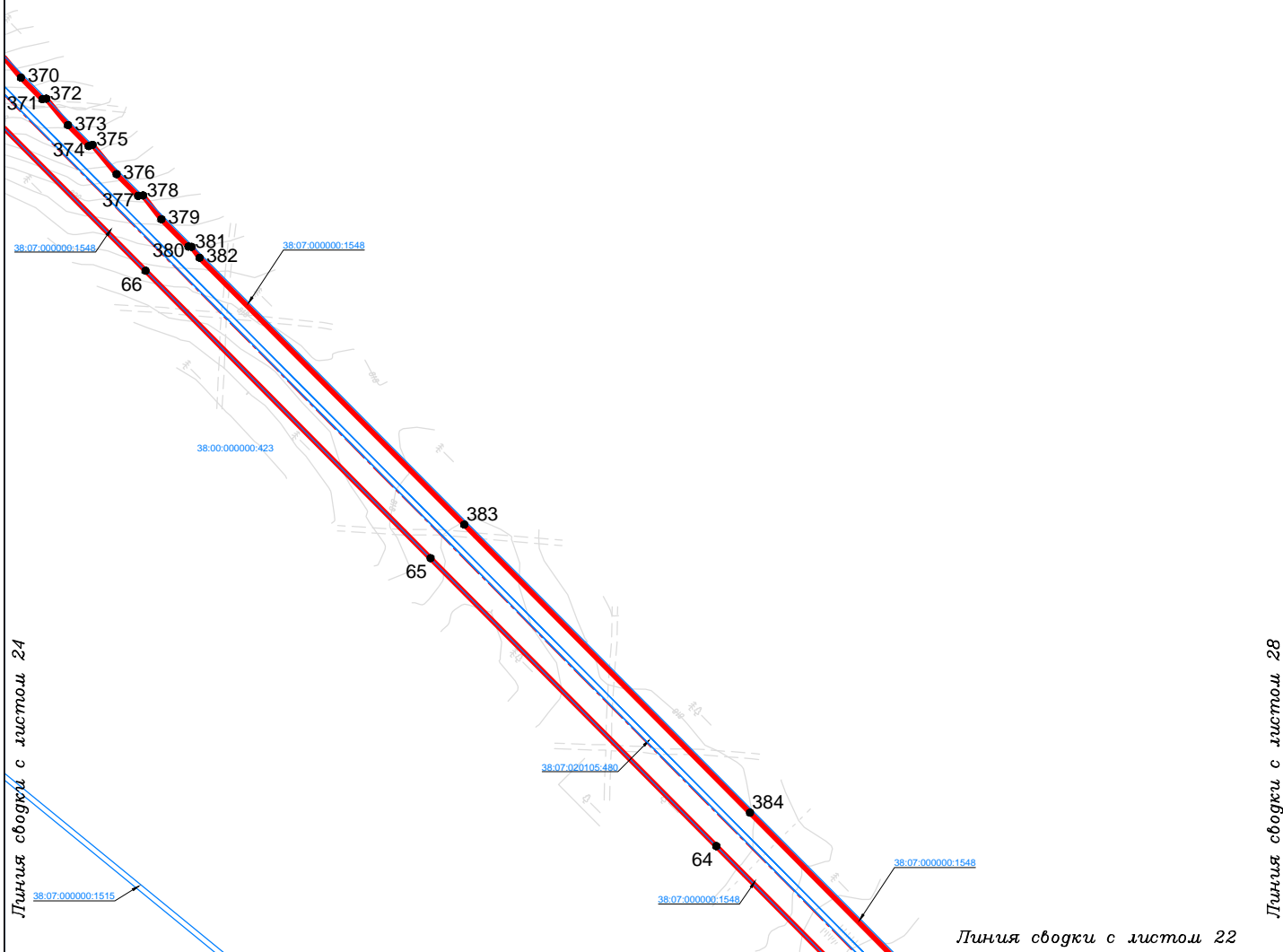
Линия сводки с листом 25

38.00.000000.423

Иркутская область
Казачинско-Ленский район

Межселенная
территория

38:07:020105



Условные обозначения:

- граница муниципального района
- граница городского поселения
- граница сельского поселения
- проектные границы публичного сервитута для размещения (строительства и эксплуатации) объекта системы газоснабжения «Конденсатопровод (УКПГ-2 – терминал отгрузки конденсата в пос. Окунайский)», «Обустройство Ковыктинского газоконденсатного месторождения»
- 5 — характерная точка границы публичного сервитута, её номер
- 38:07:020106 — граница и номер кадастрового квартала
- 38:07:000000.1548 — граница земельного участка, в отношении которого испрашивается публичный сервитут, его кадастровый номер

Проектное местоположение инженерных сооружений:


- конденсатопровод
- воздушная линия электропередач до 1 кВ
- подземная линия электропередач до 1 кВ
- воздушная линия электропередач 10 кВ
- воздушная линия связи
- подземная линия связи
- подъездная автомобильная дорога
- эстакада
- канализационный коллектор
- канализация бытовая
- канализация дождевая
- канализация механически загрязненных вод
- водовод подземной воды
- противопожарный проезд
- площадочное сооружение



Схема расположения границ публичного сервитута
для размещения (строительства и эксплуатации) линейного объекта
системы газоснабжения федерального значения и его неотъемлемых технологических частей
«Конденсатопровод (УКПГ-2 – терминал отгрузки конденсата в пос. Окунайский)».
«Обустройство Ковыктинского газоконденсатного месторождения»
в Казачинско-Ленском районе Иркутской области

М 1:5000

Лист 24 из 175



Условные обозначения:

- граница муниципального района
- граница городского поселения
- граница сельского поселения
- проектные границы публичного сервитута для размещения (строительства и эксплуатации) объекта системы газоснабжения «Конденсатопровод (УКПГ-2 – терминал отгрузки конденсата в пос. Окунайский)», «Обустройство Ковыктинского газоконденсатного месторождения»
- 5 — характерная точка границы публичного сервитута, её номер
- 38:07:020106 — граница и номер кадастрового квартала
- 38:07:000000:1548 — граница земельного участка, в отношении которого испрашивается публичный сервитут, его кадастровый номер

Проектное местоположение инженерных сооружений:

- конденсатопровод
- воздушная линия электропередач до 1 кВ
- подземная линия электропередач до 1 кВ
- воздушная линия электропередач 10 кВ
- воздушная линия связи
- подземная линия связи
- подъездная автомобильная дорога
- эстакада
- канализационный коллектор
- канализация бытовая
- канализация дождевая
- канализация механически загрязненных вод
- водовод подземной воды
- противопожарный проезд
- площадочное сооружение



Схема расположения границ публичного сервитута
для размещения (строительства и эксплуатации) линейного объекта
системы газоснабжения федерального значения и его неотъемлемых технологических частей
«Конденсатопровод (УКПГ-2 – терминал отгрузки конденсата в пос. Окунайский)».
«Обустройство Ковыктинского газоконденсатного месторождения»
в Казачинско-Ленском районе Иркутской области

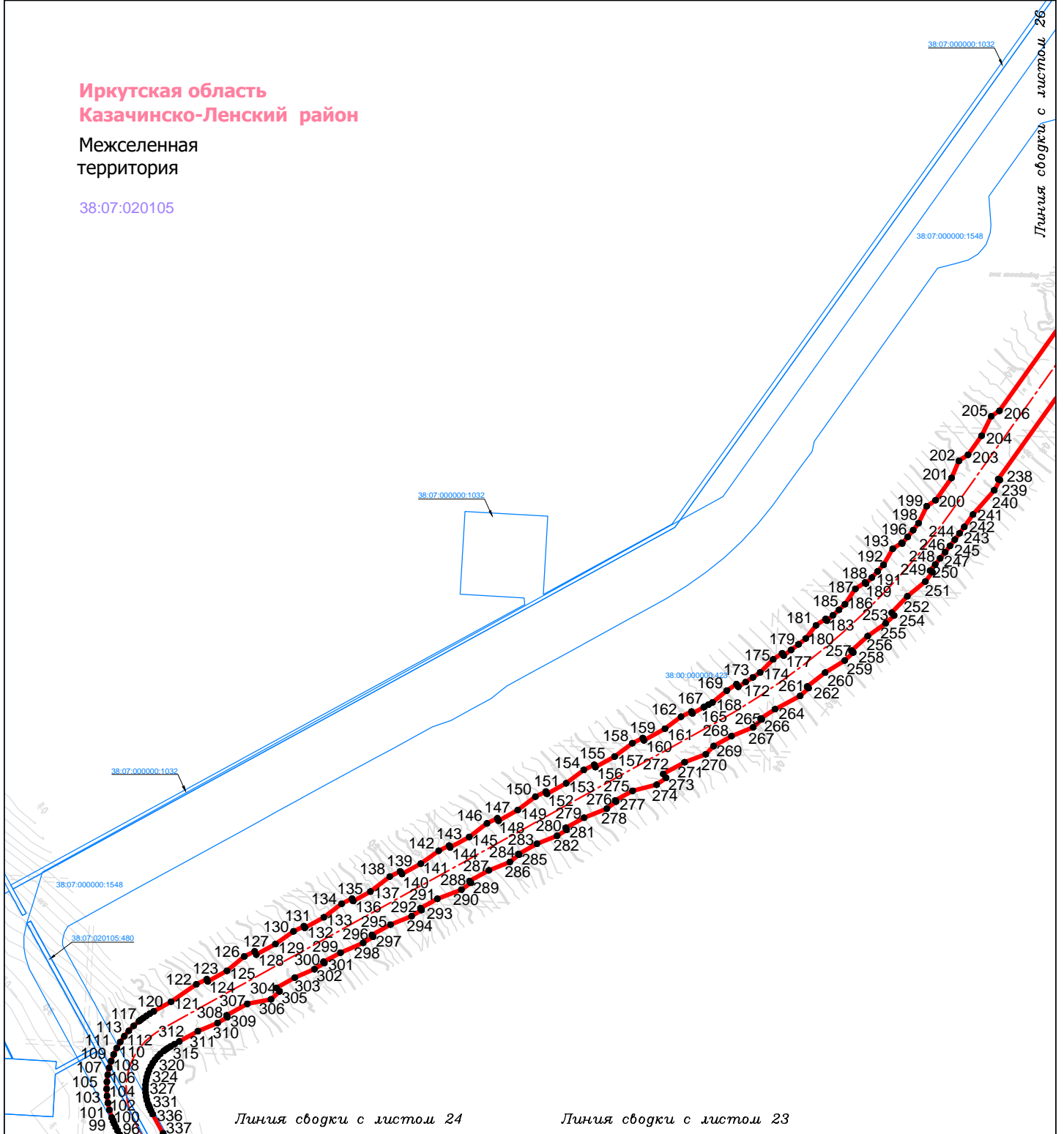
М 1:5000

Лист 25 из 175

Иркутская область
Казачинско-Ленский район

Межселенная
территория

38:07:020105



Условные обозначения:

- граница муниципального района
- граница городского поселения
- граница сельского поселения
- проектные границы публичного сервитута для размещения (строительства и эксплуатации) объекта системы газоснабжения «Конденсатопровод (УКПГ-2 – терминал отгрузки конденсата в пос. Окунайский)», «Обустройство Ковыктинского газоконденсатного месторождения»
- 5 характеристическая точка границы публичного сервитута, её номер
- 38:07:020105:06 граница и номер кадастрового квартала
- 38:07:000000:1548 граница земельного участка, в отношении которого испрашивается публичный сервитут, его кадастровый номер

Проектное местоположение инженерных сооружений:

- конденсатопровод
- воздушная линия электропередач до 1 кВ
- подземная линия электропередач до 1 кВ
- воздушная линия электропередач 10 кВ
- воздушная линия связи
- подземная линия связи
- подъездная автомобильная дорога
- эстакада
- канализационный коллектор
- канализация бытовая
- канализация дождевая
- канализация механически загрязненных вод
- водовод подземной воды
- противопожарный проезд
- площадочное сооружение



Схема расположения границ публичного сервитута
для размещения (строительства и эксплуатации) линейного объекта
системы газоснабжения федерального значения и его неотъемлемых технологических частей
«Конденсатопровод (УКПГ-2 – терминал отгрузки конденсата в пос. Окунайский)».
«Обустройство Ковыктинского газоконденсатного месторождения»
в Казачинско-Ленском районе Иркутской области

М 1:5000

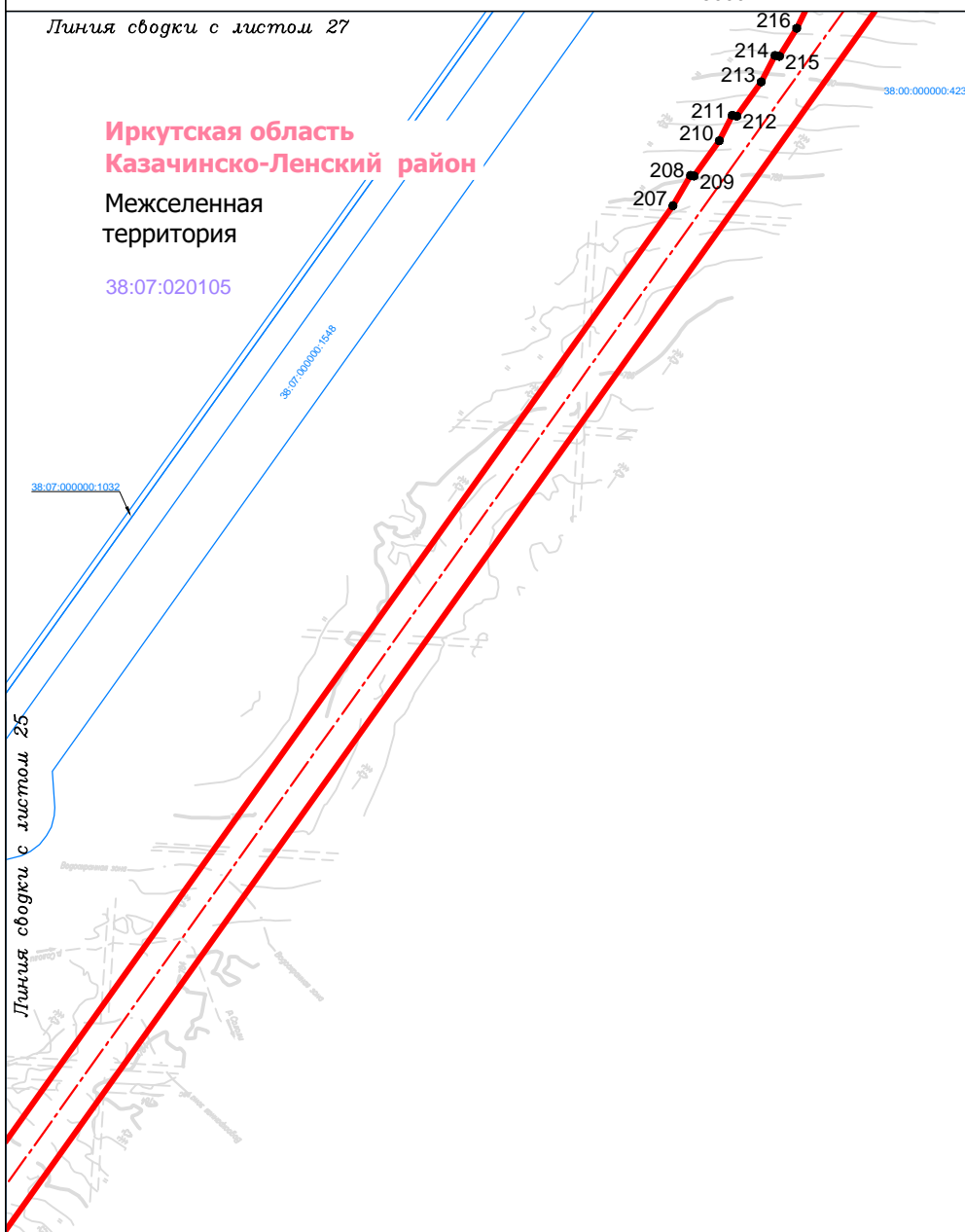
Лист 26 из 175

Линия сводки с листом 27

Иркутская область
Казачинско-Ленский район

Межселенная
территория

38:07:020105



Условные обозначения:

- граница муниципального района
- граница городского поселения
- граница сельского поселения
- проектные границы публичного сервитута для размещения (строительства и эксплуатации) объекта системы газоснабжения «Конденсатопровод (УКПГ-2 – терминал отгрузки конденсата в пос. Окунайский)», «Обустройство Ковыктинского газоконденсатного месторождения»
- 5 — характерная точка границы публичного сервитута, её номер
- 38:07:020106 — граница и номер кадастрового квартала
- 38:07:000000:1548 — граница земельного участка, в отношении которого испрашивается публичный сервитут, его кадастровый номер

Проектное местоположение инженерных сооружений:

- конденсатопровод
- воздушная линия электропередач до 1 кВ
- подземная линия электропередач до 1 кВ
- воздушная линия электропередач 10 кВ
- воздушная линия связи
- подземная линия связи
- подъездная автомобильная дорога
- эстакада
- канализационный коллектор
- канализация бытовая
- канализация дождевая
- канализация механически загрязненных вод
- водовод подземной воды
- противопожарный проезд
- площадочное сооружение



Схема расположения границ публичного сервитута
для размещения (строительства и эксплуатации) линейного объекта
системы газоснабжения федерального значения и его неотъемлемых технологических частей
«Конденсатопровод (УКПГ-2 – терминал отгрузки конденсата в пос. Окунайский)».
«Обустройство Ковыктинского газоконденсатного месторождения»
в Казачинско-Ленском районе Иркутской области

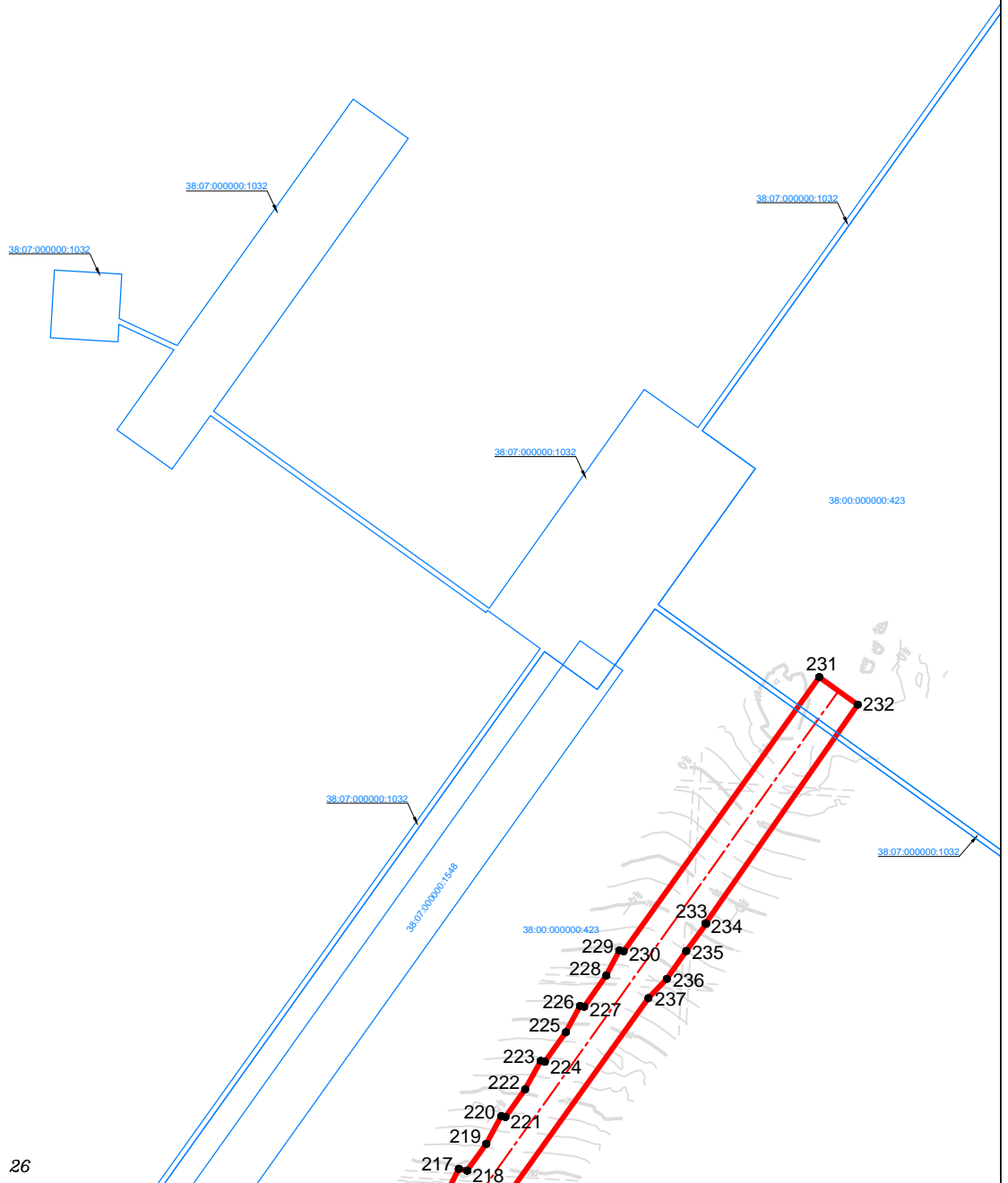
М 1:5000

Лист 27 из 175

Иркутская область
Казачинско-Ленский район

Межселенная
территория

38:07:020105



Линия сводки с листом 26

Условные обозначения:

- граница муниципального района
- граница городского поселения
- граница сельского поселения
- проектные границы публичного сервитута для размещения (строительства и эксплуатации) объекта системы газоснабжения «Конденсатопровод (УКПГ-2 – терминал отгрузки конденсата в пос. Окунайский)», «Обустройство Ковыктинского газоконденсатного месторождения»
- 5 — характерная точка границы публичного сервитута, её номер
- 38:07:020106 — граница и номер кадастрового квартала
- 38:07:000000:1548 — граница земельного участка, в отношении которого испрашивается публичный сервитут, его кадастровый номер

Проектное местоположение инженерных сооружений:

- конденсатопровод
- воздушная линия электропередач до 1 кВ
- подземная линия электропередач до 1 кВ
- воздушная линия электропередач 10 кВ
- воздушная линия связи
- подземная линия связи
- подъездная автомобильная дорога
- эстакада
- канализационный коллектор
- канализация бытовая
- канализация дождевая
- канализация механически загрязненных вод
- водовод подземной воды
- противопожарный проезд
- площадочное сооружение



Схема расположения границ публичного сервитута
для размещения (строительства и эксплуатации) линейного объекта
системы газоснабжения федерального значения и его неотъемлемых технологических частей
«Конденсатопровод (УКПГ-2 – терминал отгрузки конденсата в пос. Окунайский)».
«Обустройство Ковыктинского газоконденсатного месторождения»
в Казачинско-Ленском районе Иркутской области

М 1:5000

Лист 28 из 175

Иркутская область
Казачинско-Ленский район

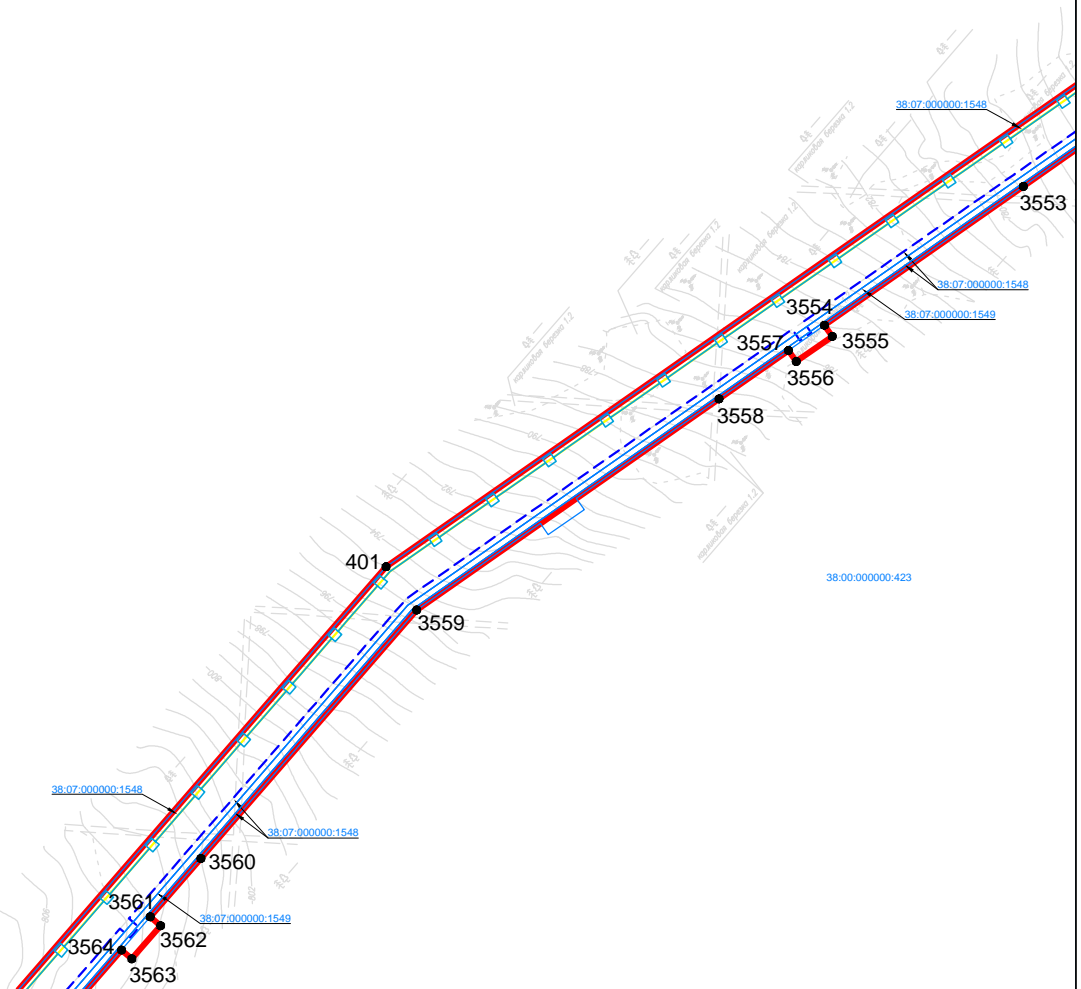
Межселенная
территория

38:07:020105

38.00.000000.423

Линия сводки с листом 29

Линия сводки с листом 23



Линия сводки с листом 22

Условные обозначения:

- граница муниципального района
- граница городского поселения
- граница сельского поселения
- проектные границы публичного сервитута для размещения (строительства и эксплуатации) объекта системы газоснабжения «Конденсатопровод (УКПГ-2 – терминал отгрузки конденсата в пос. Окунайский)», «Обустройство Ковыктинского газоконденсатного месторождения»
- характеристическая точка границы публичного сервитута, её номер
- граница и номер кадастрового квартала
- граница земельного участка, в отношении которого испрашивается публичный сервитут, его кадастровый номер

Проектное местоположение инженерных сооружений:

- конденсатопровод
- воздушная линия электропередач до 1 кВ
- подземная линия электропередач до 1 кВ
- воздушная линия электропередач 10 кВ
- воздушная линия связи
- подземная линия связи
- подъездная автомобильная дорога
- эстакада
- канализационный коллектор
- канализация бытовая
- канализация дождевая
- канализация механически загрязненных вод
- водовод подземной воды
- противопожарный проезд
- площадочное сооружение



Схема расположения границ публичного сервитута
для размещения (строительства и эксплуатации) линейного объекта
системы газоснабжения федерального значения и его неотъемлемых технологических частей
«Конденсатопровод (УКПГ-2 – терминал отгрузки конденсата в пос. Окунайский)».
«Обустройство Ковыктинского газоконденсатного месторождения»
в Казачинско-Ленском районе Иркутской области

М 1:5000

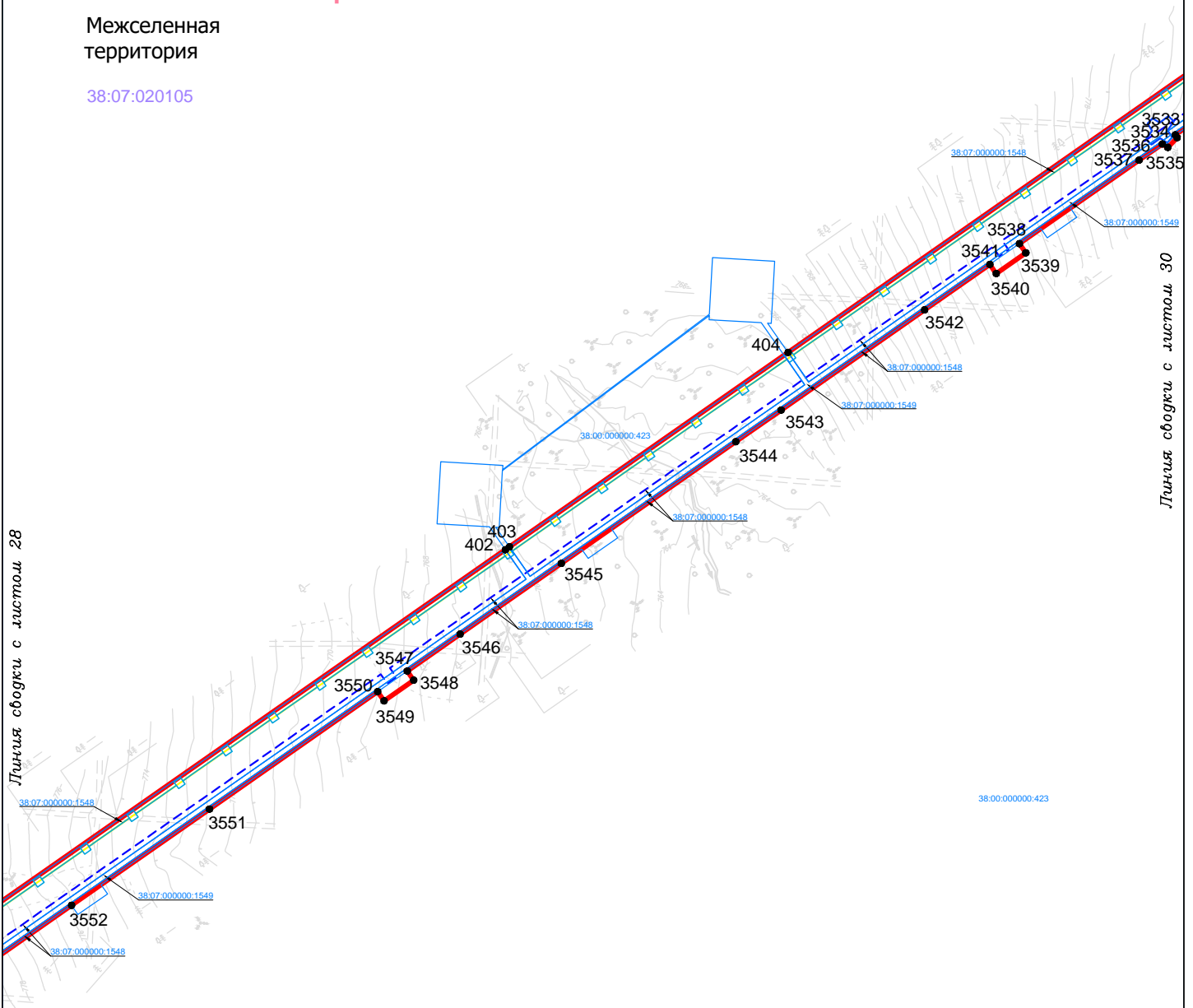
Лист 29 из 175

Иркутская область
Казачинско-Ленский район

Межселенная
территория

38:07:020105

38.00.000000.423



Линия сработки с листом 28

Линия сработки с листом 30

Условные обозначения:

- граница муниципального района
- граница городского поселения
- граница сельского поселения
- проектные границы публичного сервитута для размещения (строительства и эксплуатации) объекта системы газоснабжения «Конденсатопровод (УКПГ-2 – терминал отгрузки конденсата в пос. Окунайский)», «Обустройство Ковыктинского газоконденсатного месторождения»
- 5 — характеристическая точка границы публичного сервитута, её номер
- 38:07:020106 — граница и номер кадастрового квартала
- 38:07:000000.1548 — граница земельного участка, в отношении которого испрашивается публичный сервитут, его кадастровый номер

Проектное местоположение инженерных сооружений:

- конденсатопровод
- воздушная линия электропередач до 1 кВ
- подземная линия электропередач до 1 кВ
- воздушная линия электропередач 10 кВ
- воздушная линия связи
- подземная линия связи
- подъездная автомобильная дорога
- эстакада
- канализационный коллектор
- канализация бытовая
- канализация дождевая
- канализация механически загрязненных вод
- водовод подземной воды
- противопожарный проезд
- площадочное сооружение



Схема расположения границ публичного сервитута
для размещения (строительства и эксплуатации) линейного объекта
системы газоснабжения федерального значения и его неотъемлемых технологических частей
«Конденсатопровод (УКПГ-2 – терминал отгрузки конденсата в пос. Окунайский)».
«Обустройство Ковыктинского газоконденсатного месторождения»
в Казачинско-Ленском районе Иркутской области

М 1:5000

Лист 30 из 175

Иркутская область
Казачинско-Ленский район

Межселенная
территория

38:07:020105

38.00.000000.423

38.07.000000.1548

38.07.000000.1548

38.07.000000.1548

38.07.000000.1548

38.07.000000.1548

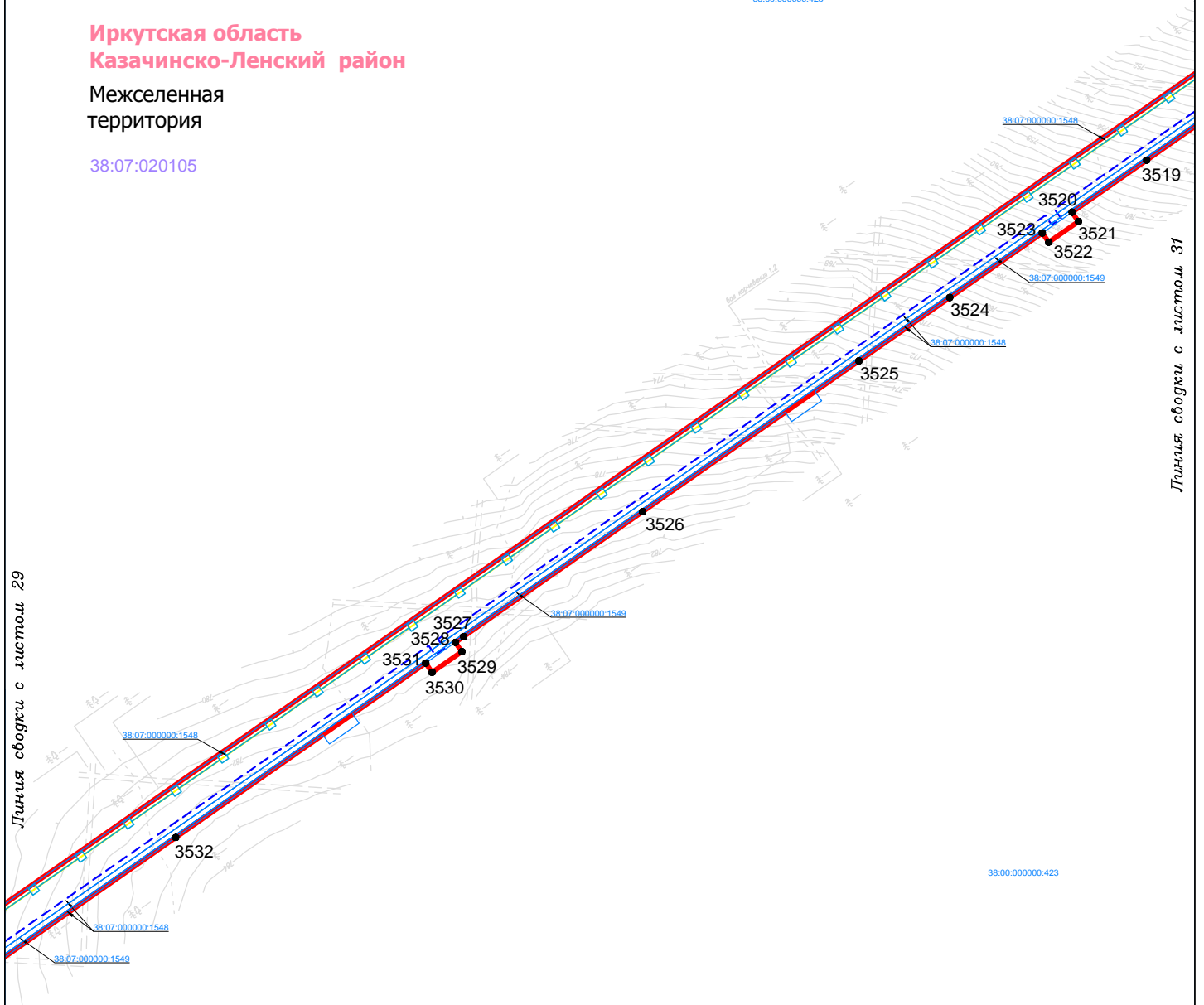
38.07.000000.1548

38.07.000000.1548

38.00.000000.423

Линия сводки с листом 29

Линия сводки с листом 31



Условные обозначения:

- граница муниципального района
- граница городского поселения
- граница сельского поселения
- проектные границы публичного сервитута для размещения (строительства и эксплуатации) объекта системы газоснабжения «Конденсатопровод (УКПГ-2 – терминал отгрузки конденсата в пос. Окунайский)», «Обустройство Ковыктинского газоконденсатного месторождения»
- 5 — характерная точка границы публичного сервитута, её номер
- 38:07:020105 — граница и номер кадастрового квартала
- 38:07:000000.1548 — граница земельного участка, в отношении которого испрашивается публичный сервитут, его кадастровый номер

Проектное местоположение инженерных сооружений:

- конденсатопровод
- воздушная линия электропередач до 1 кВ
- подземная линия электропередач до 1 кВ
- воздушная линия электропередач 10 кВ
- воздушная линия связи
- подземная линия связи
- подъездная автомобильная дорога
- эстакада
- канализационный коллектор
- канализация бытовая
- канализация дождевая
- канализация механически загрязненных вод
- водовод подземной воды
- противопожарный проезд
- площадочное сооружение



Схема расположения границ публичного сервитута
для размещения (строительства и эксплуатации) линейного объекта
системы газоснабжения федерального значения и его неотъемлемых технологических частей
«Конденсатопровод (УКПГ-2 – терминал отгрузки конденсата в пос. Окунайский)».
«Обустройство Ковыктинского газоконденсатного месторождения»
в Казачинско-Ленском районе Иркутской области

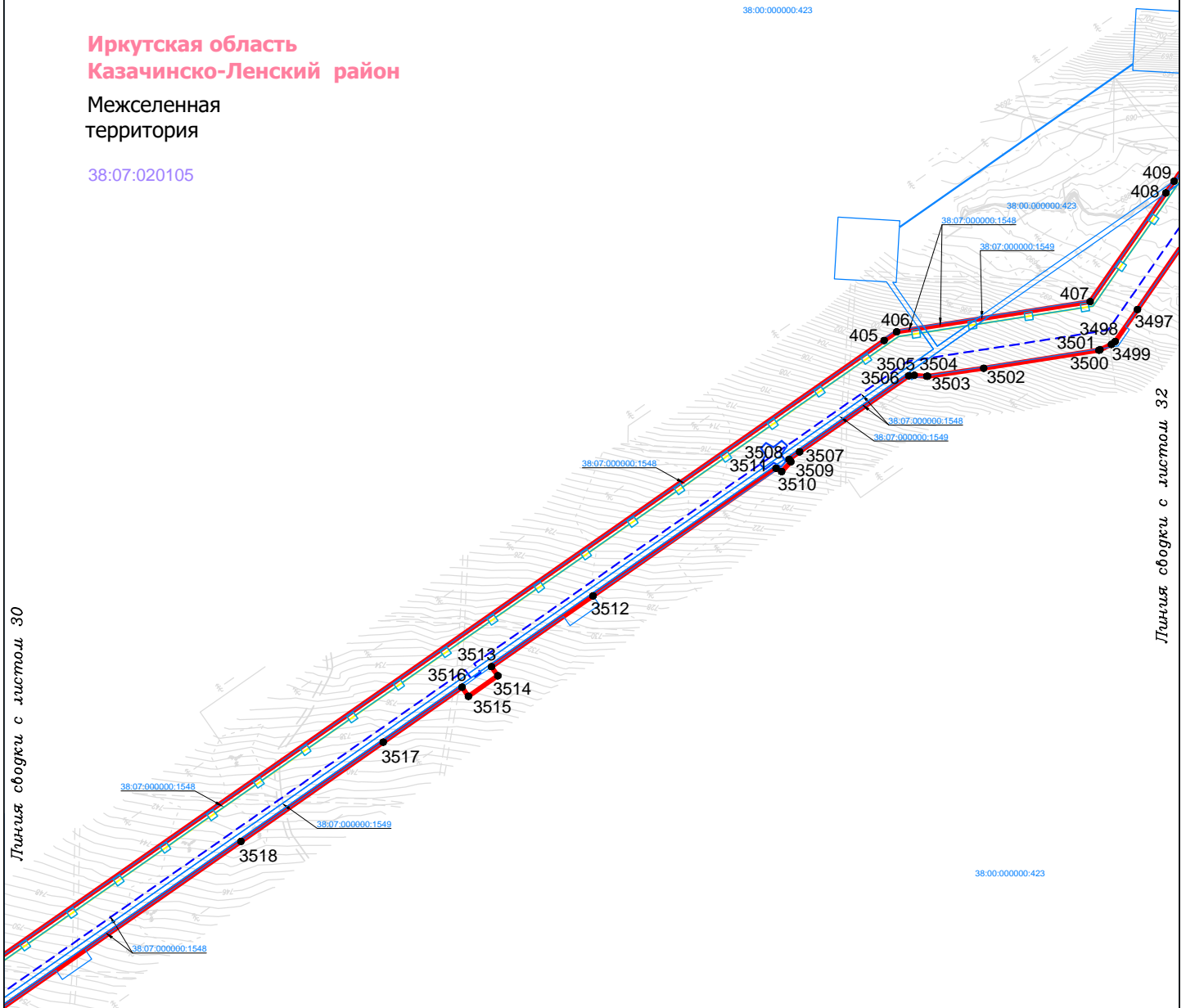
М 1:5000

Лист 31 из 175








Иркутская область
Казачинско-Ленский район

Межселенная
территория

38:07:020105



Условные обозначения:

-  граница муниципального района
-  граница городского поселения
-  граница сельского поселения
-  проектные границы публичного сервитута для размещения (строительства и эксплуатации) объекта системы газоснабжения «Конденсатопровод (УКПГ-2 – терминал отгрузки конденсата в пос. Окунайский)», «Обустройство Ковыктинского газоконденсатного месторождения»
-  5 характеристическая точка границы публичного сервитута, её номер
-  38:07:020106 граница и номер кадастрового квартала
-  38:07:000000:1548 граница земельного участка, в отношении которого испрашивается публичный сервитут, его кадастровый номер

Проектное местоположение инженерных сооружений:
















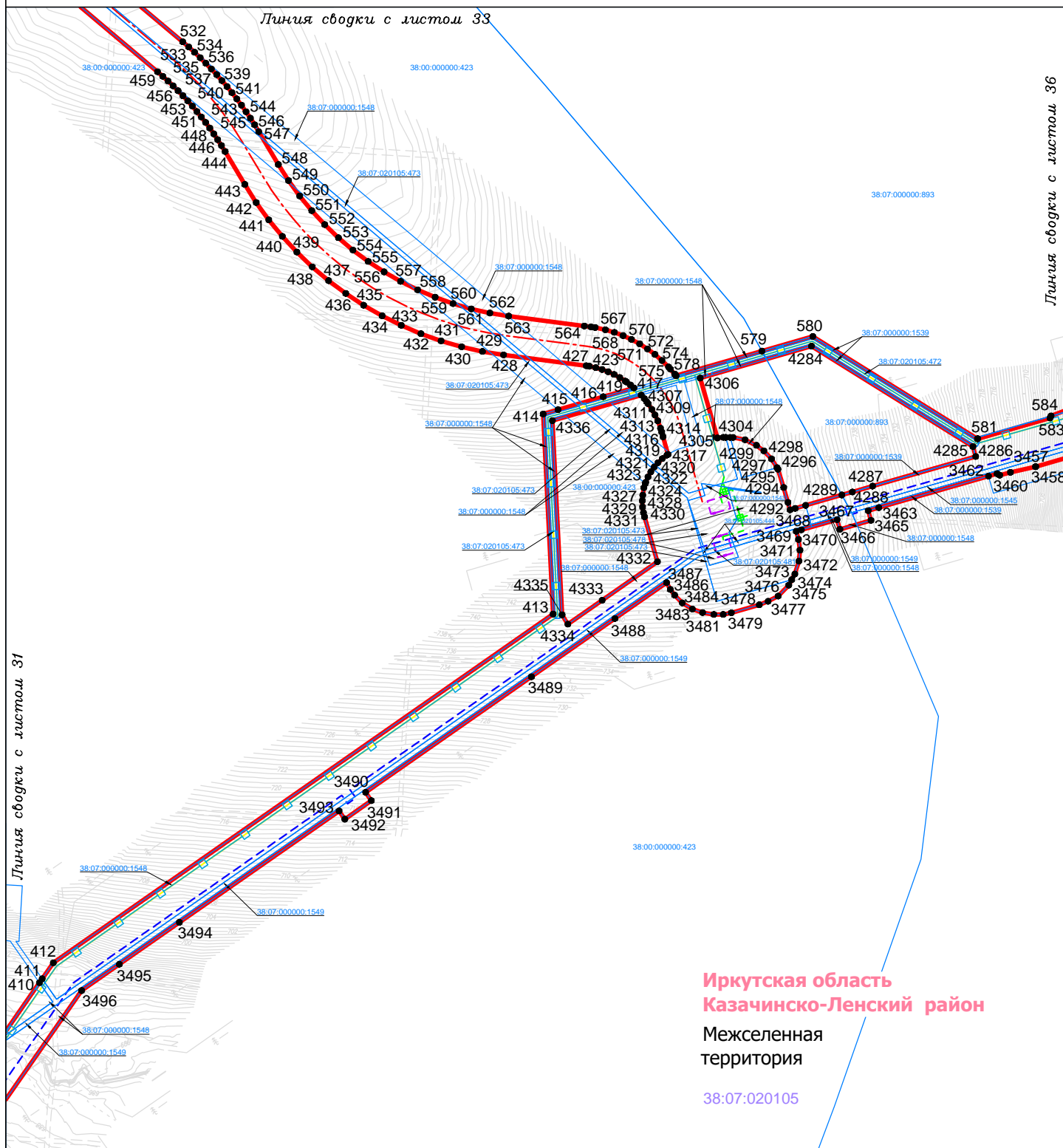
-  конденсатопровод
-  воздушная линия электропередач до 1 кВ
-  подземная линия электропередач до 1 кВ
-  воздушная линия электропередач 10 кВ
-  воздушная линия связи
-  подземная линия связи
-  подъездная автомобильная дорога
-  эстакада
-  канализационный коллектор
-  канализация бытовая
-  канализация дождевая
-  канализация механически загрязненных вод
-  водовод подземной воды
-  противопожарный проезд
-  площадочное сооружение



Схема расположения границ публичного сервитута
для размещения (строительства и эксплуатации) линейного объекта
системы газоснабжения федерального значения и его неотъемлемых технологических частей
«Конденсатопровод (УКПГ-2 – терминал отгрузки конденсата в пос. Окунайский)».
«Обустройство Ковыктинского газоконденсатного месторождения»
в Казачинско-Ленском районе Иркутской области

М 1:5000

Лист 32 из 175



Условные обозначения:

- граница муниципального района
- граница городского поселения
- граница сельского поселения
- проектные границы публичного сервитута для размещения (строительства и эксплуатации) объекта системы газоснабжения «Конденсатопровод (УКПГ-2 – терминал отгрузки конденсата в пос. Окунайский)», «Обустройство Ковыктинского газоконденсатного месторождения»
- 5 — характерная точка границы публичного сервитута, её номер
- 38:07:020106 — граница и номер кадастрового квартала
- 38:07:000000:1548 — граница земельного участка, в отношении которого испрашивается публичный сервитут, его кадастровый номер

Проектное местоположение инженерных сооружений:

- конденсатопровод
- воздушная линия электропередач до 1 кВ
- подземная линия электропередач до 1 кВ
- воздушная линия электропередач 10 кВ
- воздушная линия связи
- подземная линия связи
- подъездная автомобильная дорога
- эстакада
- канализационный коллектор
- канализация бытовая
- канализация дождевая
- канализация механически загрязненных вод
- водовод подземной воды
- противопожарный проезд
- площадочное сооружение



**Схема расположения границ публичного сервитута
для размещения (строительства и эксплуатации) линейного объекта
системы газоснабжения федерального значения и его неотъемлемых технологических частей
«Конденсатопровод (УКПГ-2 – терминал отгрузки конденсата в пос. Окунайский)».
«Обустройство Ковыктинского газоконденсатного месторождения»
в Казачинско-Ленском районе Иркутской области**

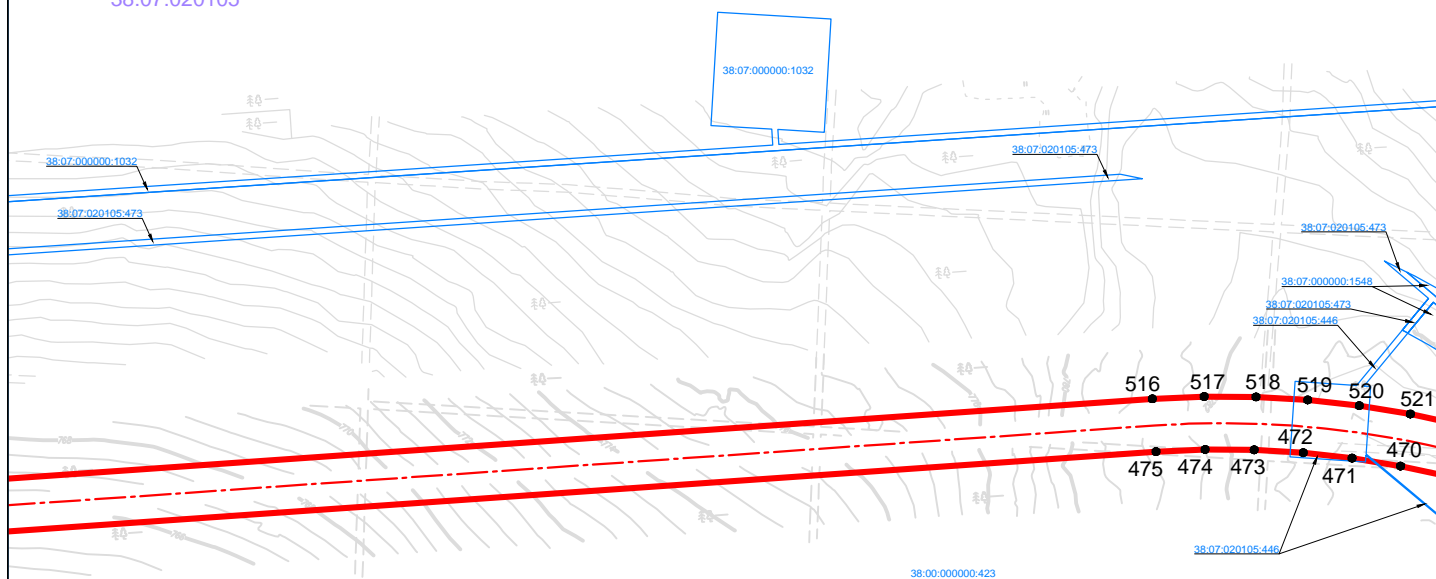
М 1:5000

Лист 34 из 175

**Иркутская область
Казачинско-Ленский район**

**Межселенная
территория**








38:07:020105



Линия сброски с листом 35

Линия сброски с листом 33

Условные обозначения:

-  граница муниципального района
-  граница городского поселения
-  граница сельского поселения
-  проектные границы публичного сервитута для размещения (строительства и эксплуатации) объекта системы газоснабжения «Конденсатопровод (УКПГ-2 – терминал отгрузки конденсата в пос. Окунайский)», «Обустройство Ковыктинского газоконденсатного месторождения»
-  5 характерная точка границы публичного сервитута, её номер
-  38:07:020106 граница и номер кадастрового квартала
-  38:07:000000:1548 граница земельного участка, в отношении которого испрашивается публичный сервитут, его кадастровый номер

Проектное местоположение инженерных сооружений:
















-  конденсатопровод
-  воздушная линия электропередач до 1 кВ
-  подземная линия электропередач до 1 кВ
-  воздушная линия электропередач 10 кВ
-  воздушная линия связи
-  подземная линия связи
-  подъездная автомобильная дорога
-  эстакада
-  канализационный коллектор
-  канализация бытовая
-  канализация дождевая
-  канализация механически загрязненных вод
-  водовод подземной воды
-  противопожарный проезд
-  площадочное сооружение



Схема расположения границ публичного сервитута
для размещения (строительства и эксплуатации) линейного объекта
системы газоснабжения федерального значения и его неотъемлемых технологических частей
«Конденсатопровод (УКПГ-2 – терминал отгрузки конденсата в пос. Окунайский)».
«Обустройство Ковыктинского газоконденсатного месторождения»
в Казачинско-Ленском районе Иркутской области

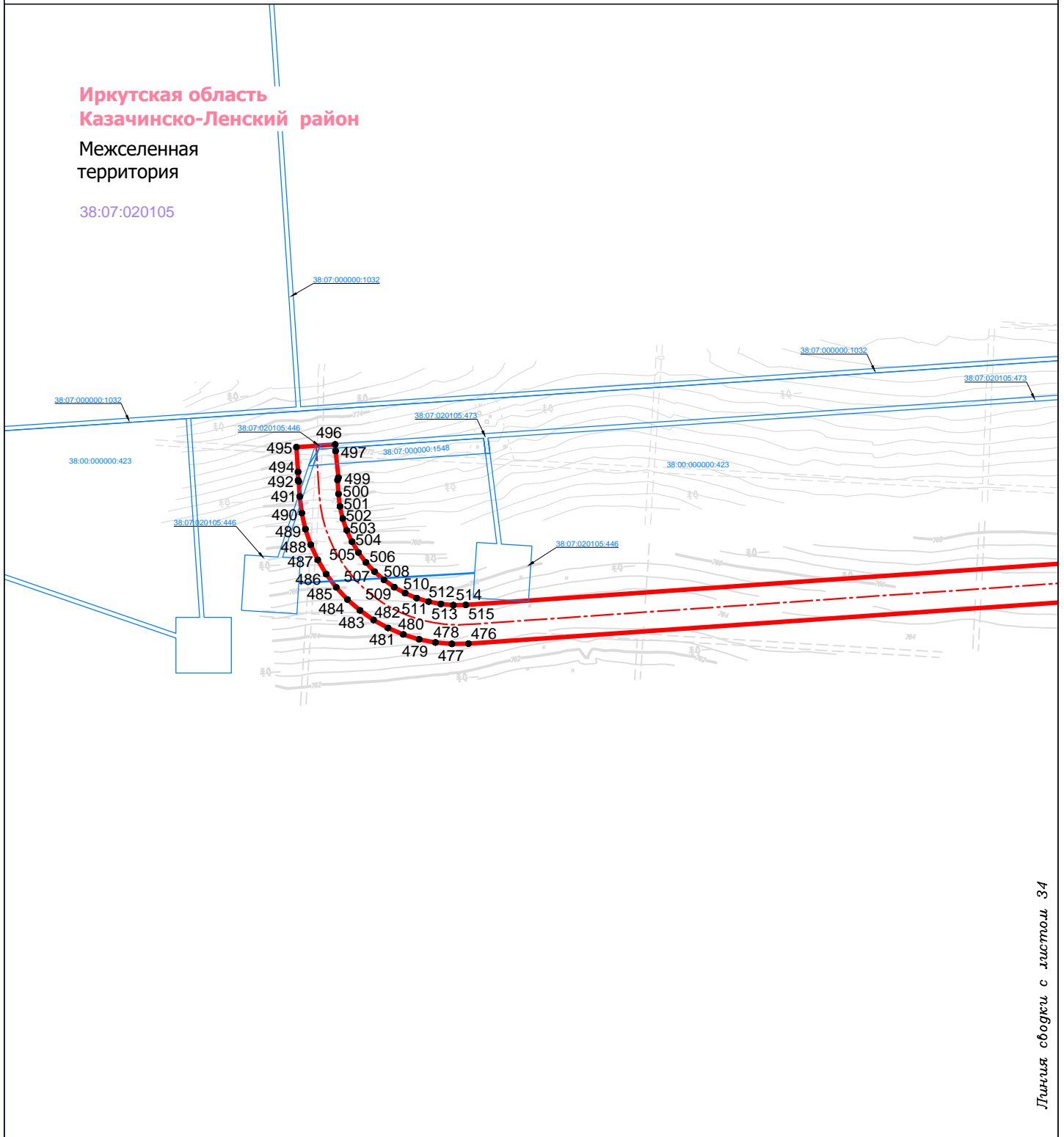
М 1:5000

Лист 35 из 175








Иркутская область
Казачинско-Ленский район

Межселенная
территория
















38:07:020105



Условные обозначения:

-  граница муниципального района
-  граница городского поселения
-  граница сельского поселения
-  проектные границы публичного сервитута для размещения (строительства и эксплуатации) объекта системы газоснабжения «Конденсатопровод (УКПГ-2 – терминал отгрузки конденсата в пос. Окунайский)», «Обустройство Ковыктинского газоконденсатного месторождения»
-  5 характерная точка границы публичного сервитута, её номер
-  38:07:020106 граница и номер кадастрового квартала
-  38:07:000000:1548 граница земельного участка, в отношении которого испрашивается публичный сервитут, его кадастровый номер

Проектное местоположение инженерных сооружений:

-  конденсатопровод
-  воздушная линия электропередач до 1 кВ
-  подземная линия электропередач до 1 кВ
-  воздушная линия электропередач 10 кВ
-  воздушная линия связи
-  подземная линия связи
-  подъездная автомобильная дорога
-  эстакада
-  канализационный коллектор
-  канализация бытовая
-  канализация дождевая
-  канализация механически загрязненных вод
-  водовод подземной воды
-  противопожарный проезд
-  площадочное сооружение



**Схема расположения границ публичного сервитута
для размещения (строительства и эксплуатации) линейного объекта
системы газоснабжения федерального значения и его неотъемлемых технологических частей
«Конденсатопровод (УКПГ-2 – терминал отгрузки конденсата в пос. Окунайский)».
«Обустройство Ковыктинского газоконденсатного месторождения»
в Казачинско-Ленском районе Иркутской области**

М 1:5000

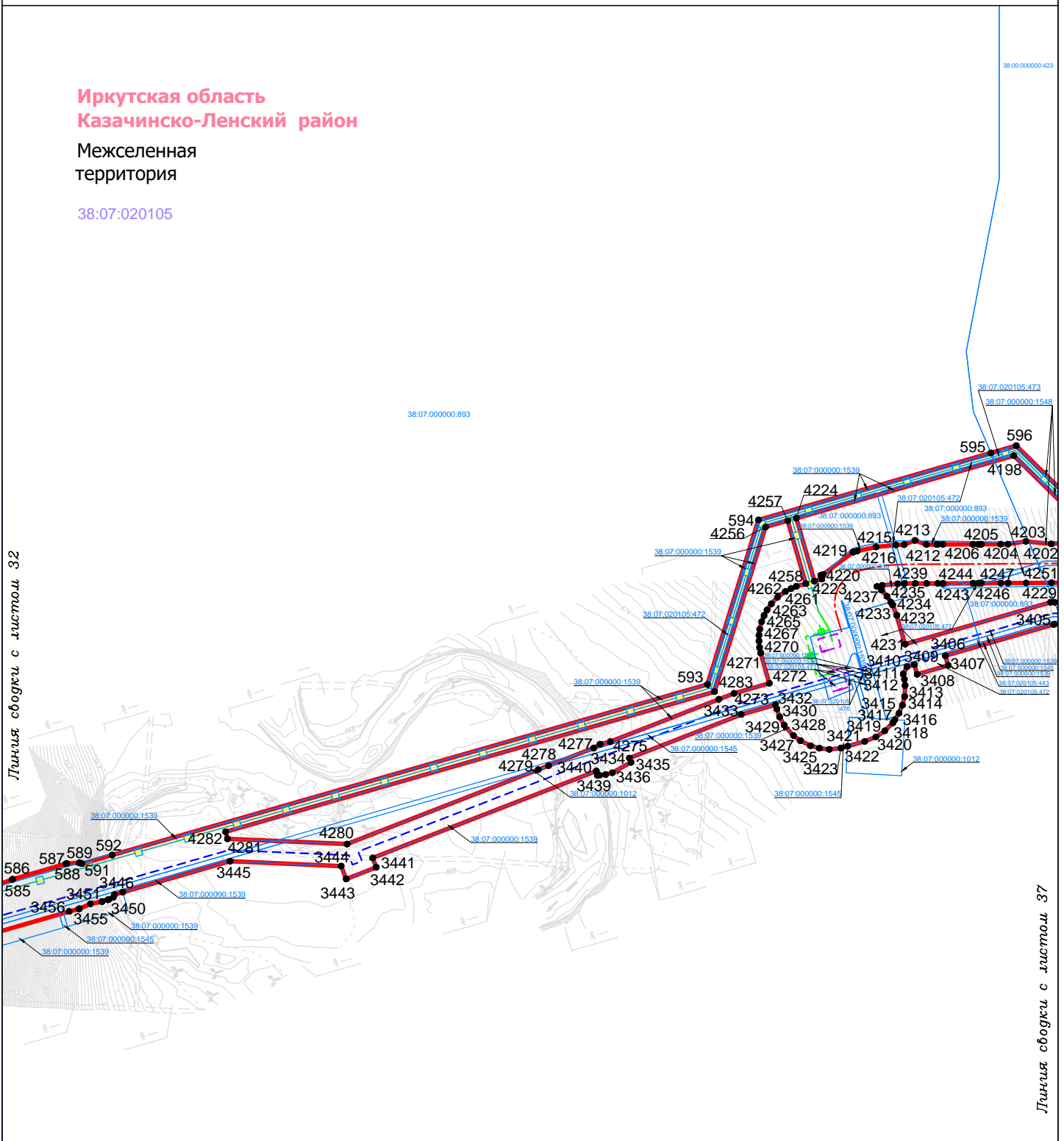
Лист 36 из 175

**Иркутская область
Казачинско-Ленский район**

**Межселенная
территория**








38:07:020105

Линия съединки с листом 32



Линия съединки с листом 37

Условные обозначения:

-  граница муниципального района
-  граница городского поселения
-  граница сельского поселения
-  проектные границы публичного сервитута для размещения (строительства и эксплуатации) объекта системы газоснабжения «Конденсатопровод (УКПГ-2 – терминал отгрузки конденсата в пос. Окунайский)», «Обустройство Ковыктинского газоконденсатного месторождения»
-  5
характерная точка границы публичного сервитута, её номер
-  граница и номер кадастрового квартала
-  граница земельного участка, в отношении которого испрашивается публичный сервитут, его кадастровый номер

Проектное местоположение инженерных сооружений:
















-  конденсатопровод
-  воздушная линия электропередач до 1 кВ
-  подземная линия электропередач до 1 кВ
-  воздушная линия электропередач 10 кВ
-  воздушная линия связи
-  подземная линия связи
-  подъездная автомобильная дорога
-  эстакада
-  канализационный коллектор
-  канализация бытовая
-  канализация дождевая
-  канализация механически загрязненных вод
-  водовод подземной воды
-  противопожарный проезд
-  площадочное сооружение



Схема расположения границ публичного сервитута
для размещения (строительства и эксплуатации) линейного объекта
системы газоснабжения федерального значения и его неотъемлемых технологических частей
«Конденсатопровод (УКПГ-2 – терминал отгрузки конденсата в пос. Окунайский)».
«Обустройство Ковыктинского газоконденсатного месторождения»
в Казачинско-Ленском районе Иркутской области

М 1:5000

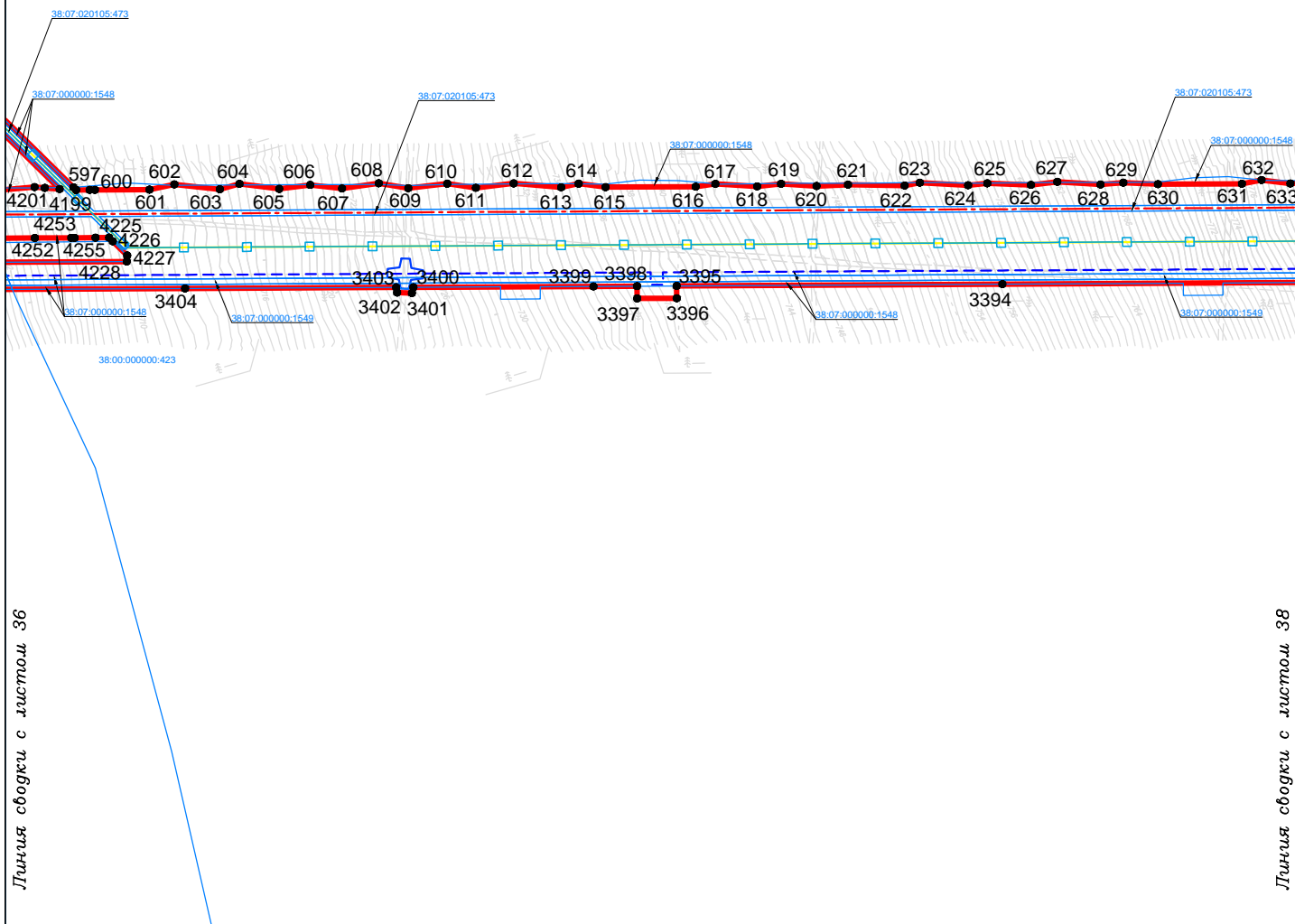
Лист 37 из 175

38:00:000000:423

Иркутская область
Казачинско-Ленский район

Межселенная
территория

38:07:020105



Условные обозначения:

- граница муниципального района
- граница городского поселения
- граница сельского поселения
- проектные границы публичного сервитута для размещения (строительства и эксплуатации) объекта системы газоснабжения «Конденсатопровод (УКПГ-2 – терминал отгрузки конденсата в пос. Окунайский)», «Обустройство Ковыктинского газоконденсатного месторождения»
- 5 характеристическая точка границы публичного сервитута, её номер
- 38:07:020106 граница и номер кадастрового квартала
- 38:07:000000:1548 граница земельного участка, в отношении которого испрашивается публичный сервитут, его кадастровый номер

Проектное местоположение инженерных сооружений:

- конденсатопровод
- воздушная линия электропередач до 1 кВ
- подземная линия электропередач до 1 кВ
- воздушная линия электропередач 10 кВ
- воздушная линия связи
- подземная линия связи
- подъездная автомобильная дорога
- эстакада
- канализационный коллектор
- канализация бытовая
- канализация дождевая
- канализация механически загрязненных вод
- водовод подземной воды
- противопожарный проезд
- площадочное сооружение



Схема расположения границ публичного сервитута
для размещения (строительства и эксплуатации) линейного объекта
системы газоснабжения федерального значения и его неотъемлемых технологических частей
«Конденсатопровод (УКПГ-2 – терминал отгрузки конденсата в пос. Окунайский)».
«Обустройство Ковыктинского газоконденсатного месторождения»
в Казачинско-Ленском районе Иркутской области

М 1:5000

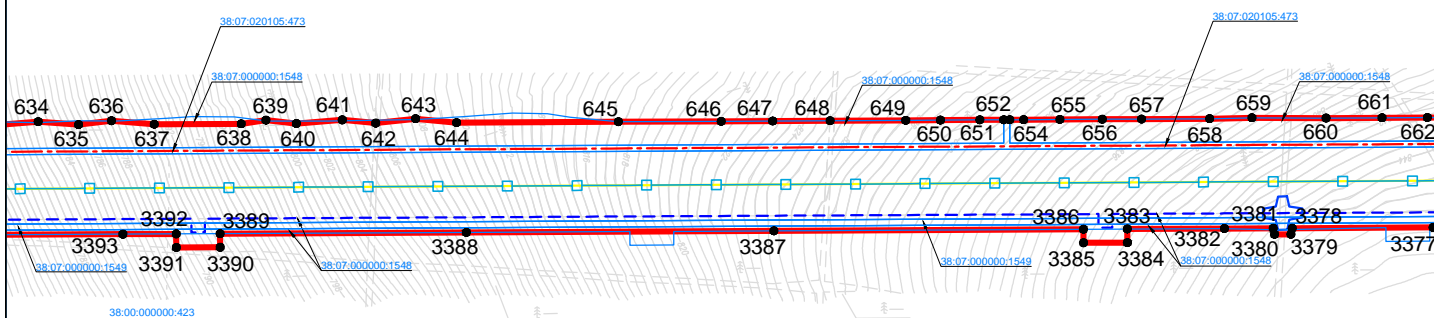
Лист 38 из 175

38:00:000000:423

Иркутская область
Казачинско-Ленский район

Межселенная
территория

38:07:020105



Линия сброски с листом 37

Линия сброски с листом 39

Условные обозначения:

- граница муниципального района
- граница городского поселения
- граница сельского поселения
- проектные границы публичного сервитута для размещения (строительства и эксплуатации) объекта системы газоснабжения «Конденсатопровод (УКПГ-2 – терминал отгрузки конденсата в пос. Окунайский)», «Обустройство Ковыктинского газоконденсатного месторождения»
- характерная точка границы публичного сервитута, её номер
- 38:07:020106 граница и номер кадастрового квартала
- 38:07:000000:1548 граница земельного участка, в отношении которого испрашивается публичный сервитут, его кадастровый номер

Проектное местоположение инженерных сооружений:

- конденсатопровод
- воздушная линия электропередач до 1 кВ
- подземная линия электропередач до 1 кВ
- воздушная линия электропередач 10 кВ
- воздушная линия связи
- подземная линия связи
- подъездная автомобильная дорога
- эстакада
- канализационный коллектор
- канализация бытовая
- канализация дождевая
- канализация механически загрязненных вод
- водовод подземной воды
- противопожарный проезд
- площадочное сооружение



Схема расположения границ публичного сервитута
для размещения (строительства и эксплуатации) линейного объекта
системы газоснабжения федерального значения и его неотъемлемых технологических частей
«Конденсатопровод (УКПГ-2 – терминал отгрузки конденсата в пос. Окунайский)».
«Обустройство Ковыктинского газоконденсатного месторождения»
в Казачинско-Ленском районе Иркутской области

М 1:5000

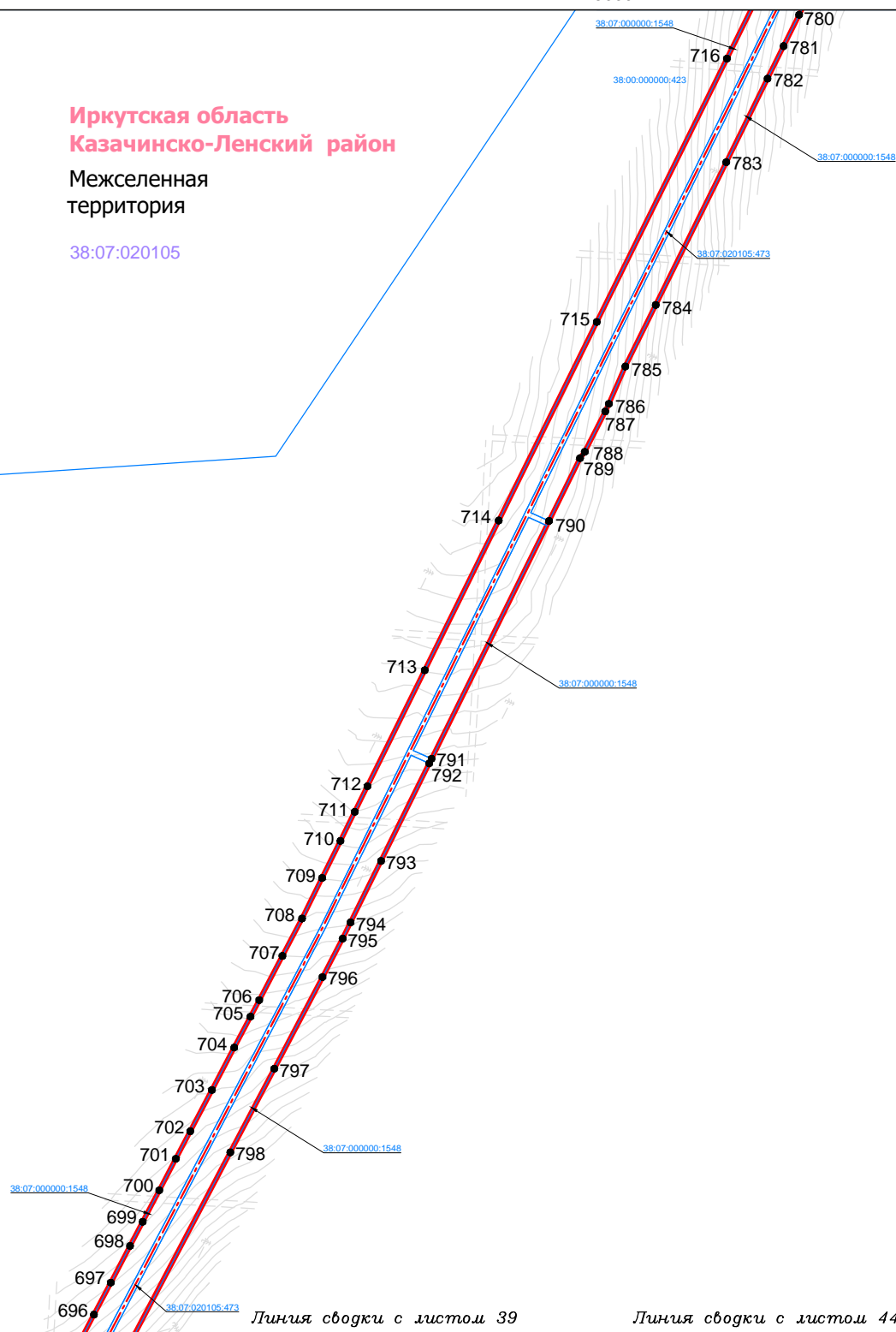
Лист 40 из 175

Иркутская область
Казачинско-Ленский район

Межселенная
территория

38:07:020105

Линия сводки с листом 41



Линия сводки с листом 39

Линия сводки с листом 44

Условные обозначения:

- граница муниципального района
- граница городского поселения
- граница сельского поселения
- проектные границы публичного сервитута для размещения (строительства и эксплуатации) объекта системы газоснабжения «Конденсатопровод (УКПГ-2 – терминал отгрузки конденсата в пос. Окунайский)», «Обустройство Ковыктинского газоконденсатного месторождения»
- характеристическая точка границы публичного сервитута, её номер
- граница и номер кадастрового квартала
- граница земельного участка, в отношении которого испрашивается публичный сервитут, его кадастровый номер

Проектное местоположение инженерных сооружений:

- конденсатопровод
- воздушная линия электропередач до 1 кВ
- подземная линия электропередач до 1 кВ
- воздушная линия электропередач 10 кВ
- воздушная линия связи
- подземная линия связи
- подъездная автомобильная дорога
- эстакада
- канализационный коллектор
- канализация бытовая
- канализация дождевая
- канализация механически загрязненных вод
- водовод подземной воды
- противопожарный проезд
- площадочное сооружение



Схема расположения границ публичного сервитута
для размещения (строительства и эксплуатации) линейного объекта
системы газоснабжения федерального значения и его неотъемлемых технологических частей
«Конденсатопровод (УКПГ-2 – терминал отгрузки конденсата в пос. Окунайский)».
«Обустройство Ковыктинского газоконденсатного месторождения»
в Казачинско-Ленском районе Иркутской области

М 1:5000

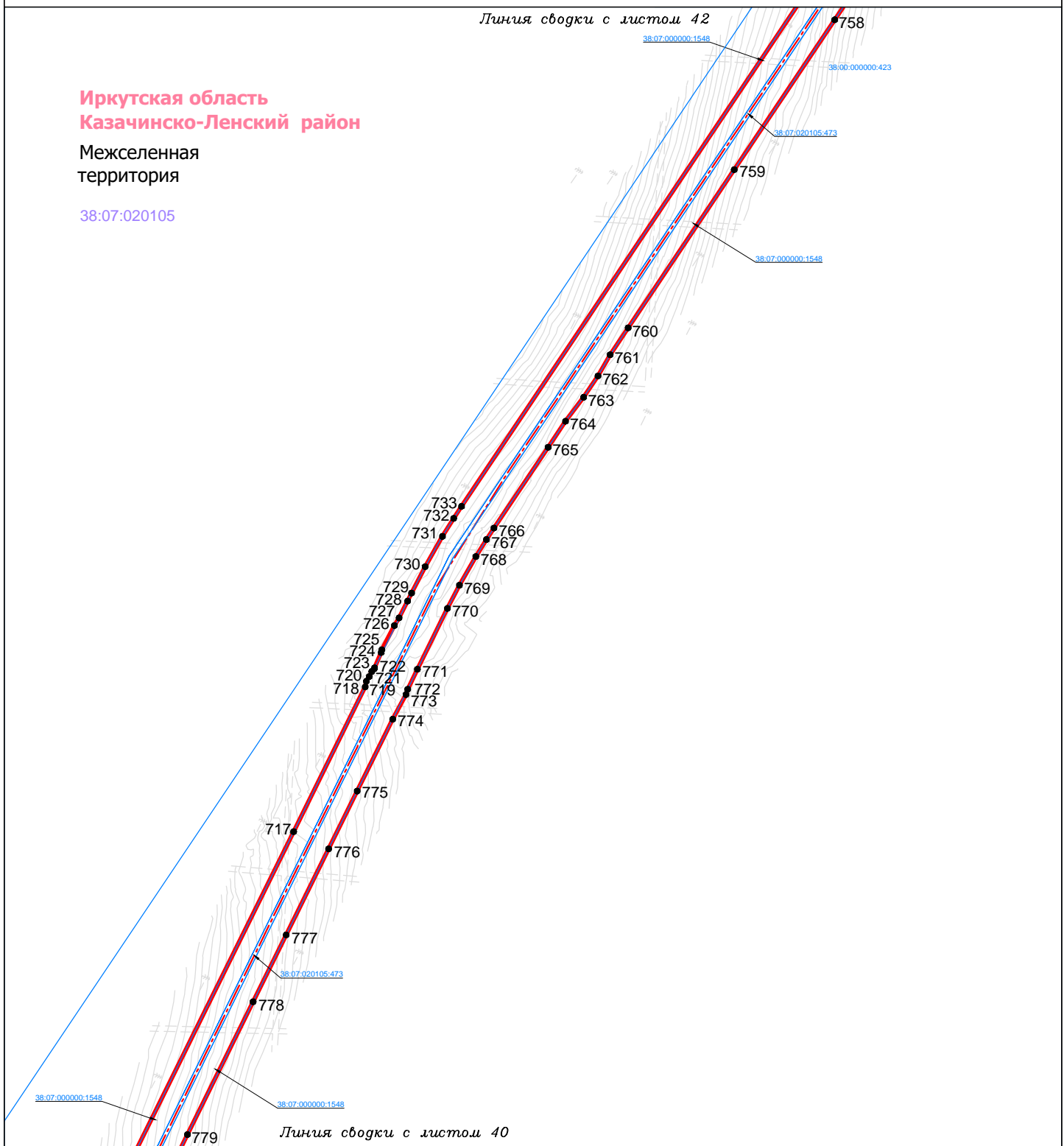
Лист 41 из 175

Иркутская область
Казачинско-Ленский район

Межселенная
территория

38:07:020105

Линия сводки с листом 42



Условные обозначения:

- граница муниципального района
- граница городского поселения
- граница сельского поселения
- проектные границы публичного сервитута для размещения (строительства и эксплуатации) объекта системы газоснабжения «Конденсатопровод (УКПГ-2 – терминал отгрузки конденсата в пос. Окунайский)». «Обустройство Ковыктинского газоконденсатного месторождения»
- 5 — характерная точка границы публичного сервитута, её номер
- 38:07:020106 — граница и номер кадастрового квартала
- 38:07:000000:1548 — граница земельного участка, в отношении которого испрашивается публичный сервитут, его кадастровый номер

Проектное местоположение инженерных сооружений:

- конденсатопровод
- воздушная линия электропередач до 1 кВ
- подземная линия электропередач до 1 кВ
- воздушная линия электропередач 10 кВ
- воздушная линия связи
- подземная линия связи
- подъездная автомобильная дорога
- эстакада
- канализационный коллектор
- канализация бытовая
- канализация дождевая
- канализация механически загрязненных вод
- водовод подземной воды
- противопожарный проезд
- площадочное сооружение



Схема расположения границ публичного сервитута
для размещения (строительства и эксплуатации) линейного объекта
системы газоснабжения федерального значения и его неотъемлемых технологических частей
«Конденсатопровод (УКПГ-2 – терминал отгрузки конденсата в пос. Окунайский)».
«Обустройство Ковыктинского газоконденсатного месторождения»
в Казачинско-Ленском районе Иркутской области

М 1:5000

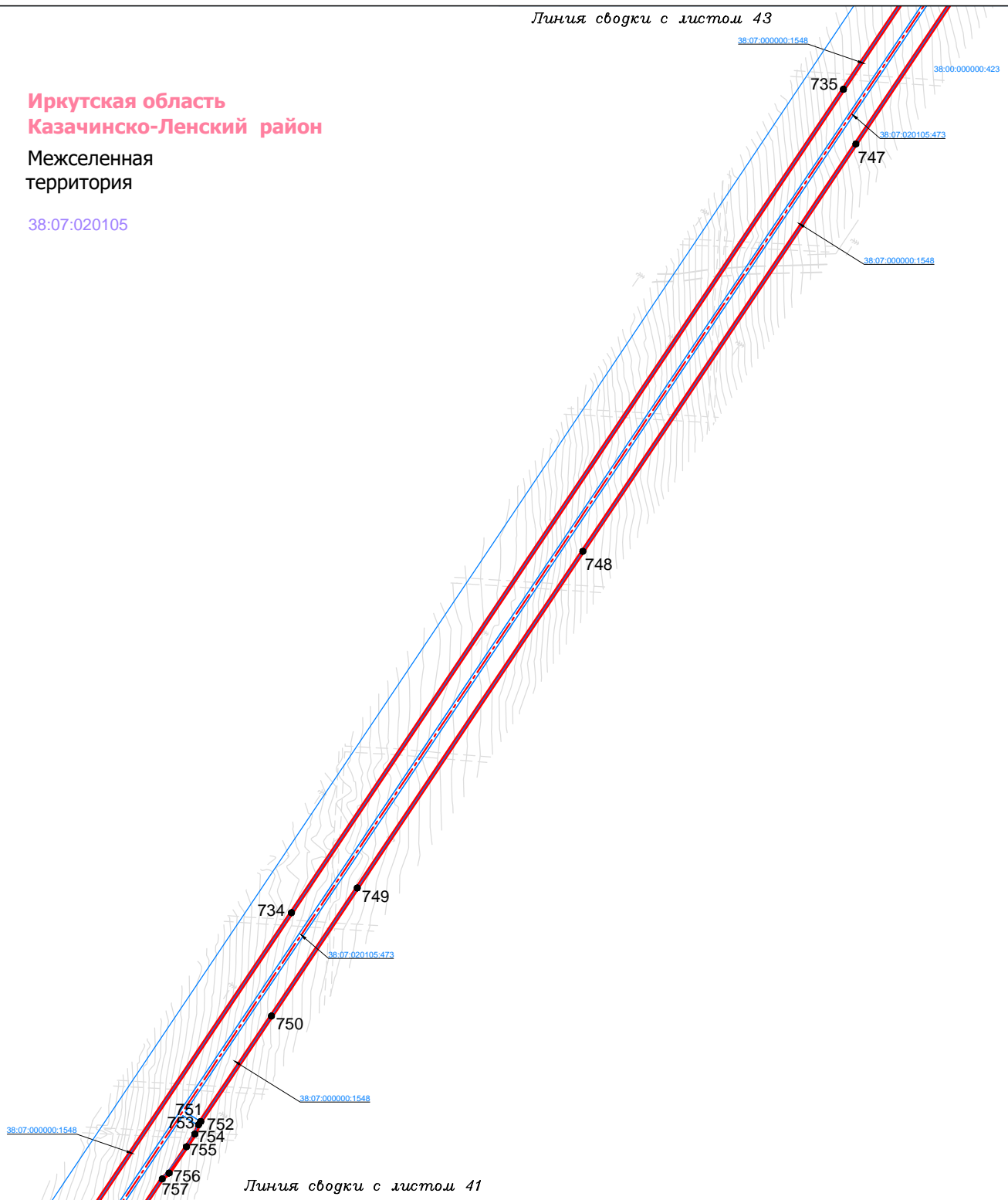
Лист 42 из 175

Линия сводки с листом 43

Иркутская область
Казачинско-Ленский район

Межселенная
территория

38:07:020105



Линия сводки с листом 41

Условные обозначения:

- граница муниципального района
- граница городского поселения
- граница сельского поселения
- проектные границы публичного сервитута для размещения (строительства и эксплуатации) объекта системы газоснабжения «Конденсатопровод (УКПГ-2 – терминал отгрузки конденсата в пос. Окунайский)», «Обустройство Ковыктинского газоконденсатного месторождения»
- 5 — характеристическая точка границы публичного сервитута, её номер
- 38:07:020106 — граница и номер кадастрового квартала
- 38:07:000000:1548 — граница земельного участка, в отношении которого испрашивается публичный сервитут, его кадастровый номер

Проектное местоположение инженерных сооружений:

- конденсатопровод
- воздушная линия электропередач до 1 кВ
- подземная линия электропередач до 1 кВ
- воздушная линия электропередач 10 кВ
- воздушная линия связи
- подземная линия связи
- подъездная автомобильная дорога
- эстакада
- канализационный коллектор
- канализация бытовая
- канализация дождевая
- канализация механически загрязненных вод
- водовод подземной воды
- противопожарный проезд
- площадочное сооружение



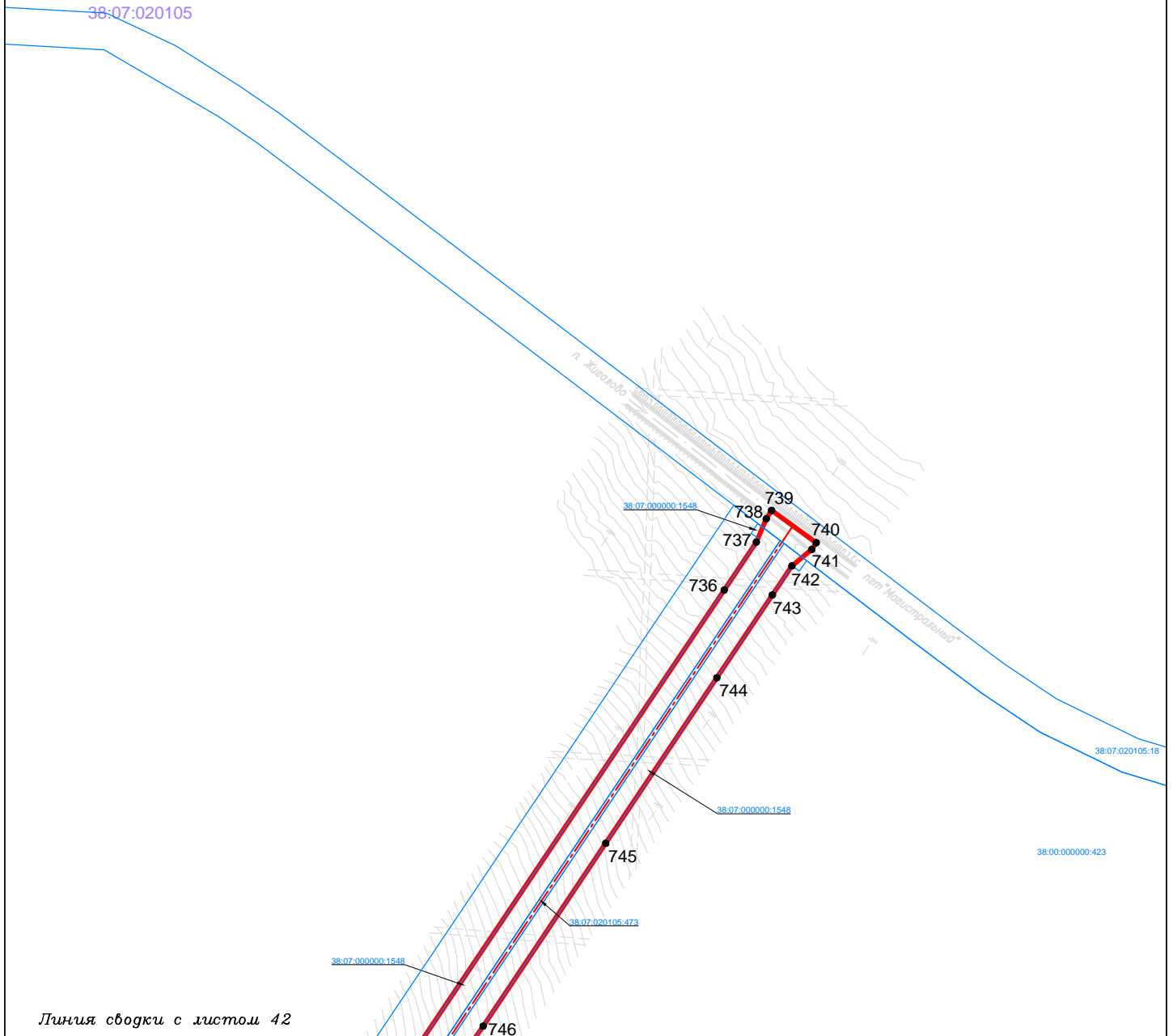
Схема расположения границ публичного сервитута
для размещения (строительства и эксплуатации) линейного объекта
системы газоснабжения федерального значения и его неотъемлемых технологических частей
«Конденсатопровод (УКПГ-2 – терминал отгрузки конденсата в пос. Окунайский)».
«Обустройство Ковыктинского газоконденсатного месторождения»
в Казачинско-Ленском районе Иркутской области

М 1:5000

Лист 43 из 175

Иркутская область
Казачинско-Ленский район

Межселенная
территория



Условные обозначения:

- граница муниципального района
- граница городского поселения
- граница сельского поселения
- проектные границы публичного сервитута для размещения (строительства и эксплуатации) объекта системы газоснабжения «Конденсатопровод (УКПГ-2 – терминал отгрузки конденсата в пос. Окунайский)», «Обустройство Ковыктинского газоконденсатного месторождения»
- 5 — характерная точка границы публичного сервитута, её номер
- 38:07:020106 — граница и номер кадастрового квартала
- 38:07:000000:1548 — граница земельного участка, в отношении которого испрашивается публичный сервитут, его кадастровый номер

Проектное местоположение инженерных сооружений:

- конденсатопровод
- воздушная линия электропередач до 1 кВ
- подземная линия электропередач до 1 кВ
- воздушная линия электропередач 10 кВ
- воздушная линия связи
- подземная линия связи
- подъездная автомобильная дорога
- эстакада
- канализационный коллектор
- канализация бытовая
- канализация дождевая
- канализация механически загрязненных вод
- водовод подземной воды
- противопожарный проезд
- площадочное сооружение



Схема расположения границ публичного сервитута
для размещения (строительства и эксплуатации) линейного объекта
системы газоснабжения федерального значения и его неотъемлемых технологических частей
«Конденсатопровод (УКПГ-2 – терминал отгрузки конденсата в пос. Окунайский)».
«Обустройство Ковыктинского газоконденсатного месторождения»
в Казачинско-Ленском районе Иркутской области

М 1:5000

Лист 44 из 175

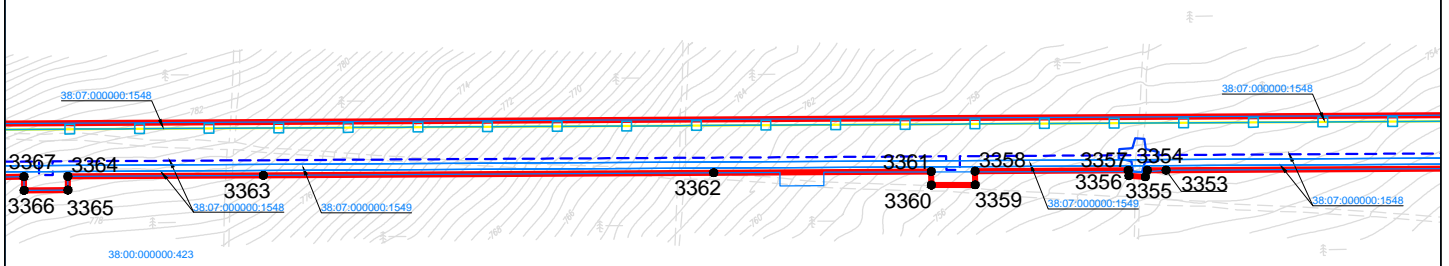
Линия сводки с листом 40

38:00:000000:423

Иркутская область
Казачинско-Ленский район

Межселенная
территория

38:07:020105



Линия сводки с листом 39

Линия сводки с листом 45

Условные обозначения:

- граница муниципального района
- граница городского поселения
- граница сельского поселения
- проектные границы публичного сервитута для размещения (строительства и эксплуатации) объекта системы газоснабжения «Конденсатопровод (УКПГ-2 – терминал отгрузки конденсата в пос. Окунайский)», «Обустройство Ковыктинского газоконденсатного месторождения»
- характеристическая точка границы публичного сервитута, её номер
- граница и номер кадастрового квартала
- граница земельного участка, в отношении которого испрашивается публичный сервитут, его кадастровый номер

Проектное местоположение инженерных сооружений:

- конденсатопровод
- воздушная линия электропередач до 1 кВ
- подземная линия электропередач до 1 кВ
- воздушная линия электропередач 10 кВ
- воздушная линия связи
- подземная линия связи
- подъездная автомобильная дорога
- эстакада
- канализационный коллектор
- канализация бытовая
- канализация дождевая
- канализация механически загрязненных вод
- водовод подземной воды
- противопожарный проезд
- площадочное сооружение



Схема расположения границ публичного сервитута
для размещения (строительства и эксплуатации) линейного объекта
системы газоснабжения федерального значения и его неотъемлемых технологических частей
«Конденсатопровод (УКПГ-2 – терминал отгрузки конденсата в пос. Окунайский)».
«Обустройство Ковыктинского газоконденсатного месторождения»
в Казачинско-Ленском районе Иркутской области

М 1:5000

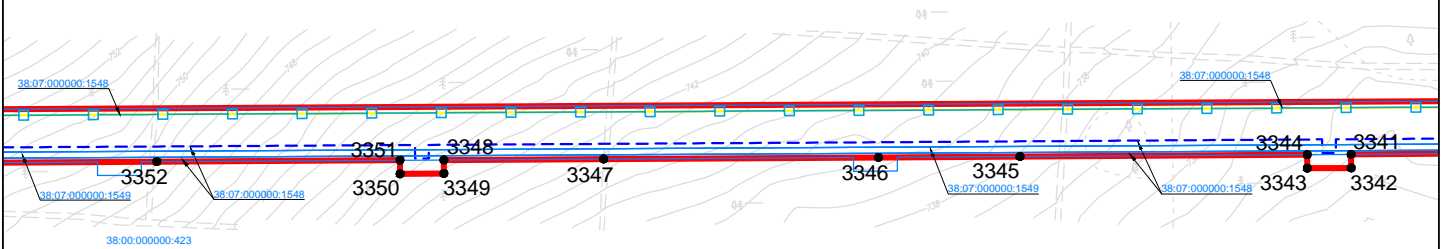
Лист 45 из 175

38:00:000000:423

Иркутская область
Казачинско-Ленский район

Межселенная
территория

38:07:020105



Линия сброски с листа 44

Линия сброски с листа 46

Условные обозначения:

- граница муниципального района
- граница городского поселения
- граница сельского поселения
- проектные границы публичного сервитута для размещения (строительства и эксплуатации) объекта системы газоснабжения «Конденсатопровод (УКПГ-2 – терминал отгрузки конденсата в пос. Окунайский)», «Обустройство Ковыктинского газоконденсатного месторождения»
- 5 — характерная точка границы публичного сервитута, её номер
- 38:07:020106 — граница и номер кадастрового квартала
- 38:07:000000:1548 — граница земельного участка, в отношении которого испрашивается публичный сервитут, его кадастровый номер

Проектное местоположение инженерных сооружений:

- конденсатопровод
- воздушная линия электропередач до 1 кВ
- подземная линия электропередач до 1 кВ
- воздушная линия электропередач 10 кВ
- воздушная линия связи
- подземная линия связи
- подъездная автомобильная дорога
- эстакада
- канализационный коллектор
- канализация бытовая
- канализация дождевая
- канализация механически загрязненных вод
- водовод подземной воды
- противопожарный проезд
- площадочное сооружение



Схема расположения границ публичного сервитута
для размещения (строительства и эксплуатации) линейного объекта
системы газоснабжения федерального значения и его неотъемлемых технологических частей
«Конденсатопровод (УКПГ-2 – терминал отгрузки конденсата в пос. Окунайский)».
«Обустройство Ковыктинского газоконденсатного месторождения»
в Казачинско-Ленском районе Иркутской области

М 1:5000

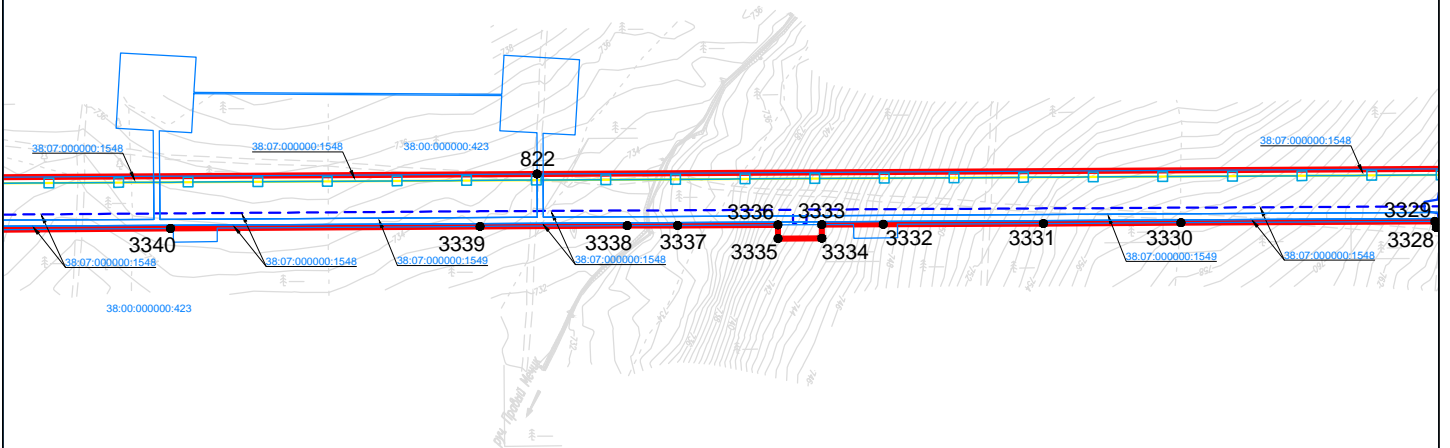
Лист 46 из 175

38:00:000000:423

Иркутская область
Казачинско-Ленский район

Межселенная
территория

38:07:020105



Линия сработки с листом 45

Линия сработки с листом 47

Условные обозначения:

- граница муниципального района
- граница городского поселения
- граница сельского поселения
- проектные границы публичного сервитута для размещения (строительства и эксплуатации) объекта системы газоснабжения «Конденсатопровод (УКПГ-2 – терминал отгрузки конденсата в пос. Окунайский)», «Обустройство Ковыктинского газоконденсатного месторождения»
- характеристическая точка границы публичного сервитута, её номер
- граница и номер кадастрового квартала
- граница земельного участка, в отношении которого испрашивается публичный сервитут, его кадастровый номер

Проектное местоположение инженерных сооружений:

- конденсатопровод
- воздушная линия электропередач до 1 кВ
- подземная линия электропередач до 1 кВ
- воздушная линия электропередач 10 кВ
- воздушная линия связи
- подземная линия связи
- подъездная автомобильная дорога
- эстакада
- канализационный коллектор
- канализация бытовая
- канализация дождевая
- канализация механически загрязненных вод
- водовод подземной воды
- противопожарный проезд
- площадочное сооружение



Схема расположения границ публичного сервитута
для размещения (строительства и эксплуатации) линейного объекта
системы газоснабжения федерального значения и его неотъемлемых технологических частей
«Конденсатопровод (УКПГ-2 – терминал отгрузки конденсата в пос. Окунайский)».
«Обустройство Ковыктинского газоконденсатного месторождения»
в Казачинско-Ленском районе Иркутской области

М 1:5000

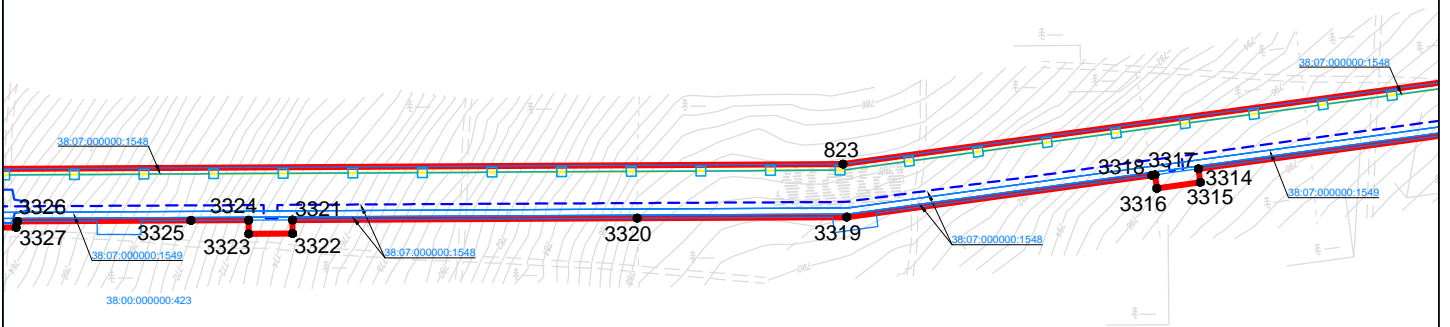
Лист 47 из 175

38:00:000000:423

Иркутская область
Казачинско-Ленский район

Межселенная
территория

38:07:020105



Линия сброски с листом 46

Линия сброски с листом 48

Условные обозначения:

- граница муниципального района
- граница городского поселения
- граница сельского поселения
- проектные границы публичного сервитута для размещения (строительства и эксплуатации) объекта системы газоснабжения «Конденсатопровод (УКПГ-2 – терминал отгрузки конденсата в пос. Окунайский)», «Обустройство Ковыктинского газоконденсатного месторождения»
- характеристическая точка границы публичного сервитута, её номер
- граница и номер кадастрового квартала
- граница земельного участка, в отношении которого испрашивается публичный сервитут, его кадастровый номер

Проектное местоположение инженерных сооружений:

- конденсатопровод
- воздушная линия электропередач до 1 кВ
- подземная линия электропередач до 1 кВ
- воздушная линия электропередач 10 кВ
- воздушная линия связи
- подземная линия связи
- подъездная автомобильная дорога
- эстакада
- канализационный коллектор
- канализация бытовая
- канализация дождевая
- канализация механически загрязненных вод
- водовод подземной воды
- противопожарный проезд
- площадочное сооружение



Схема расположения границ публичного сервитута
для размещения (строительства и эксплуатации) линейного объекта
системы газоснабжения федерального значения и его неотъемлемых технологических частей
«Конденсатопровод (УКПГ-2 – терминал отгрузки конденсата в пос. Окунайский)».
«Обустройство Ковыктинского газоконденсатного месторождения»
в Казачинско-Ленском районе Иркутской области

М 1:5000

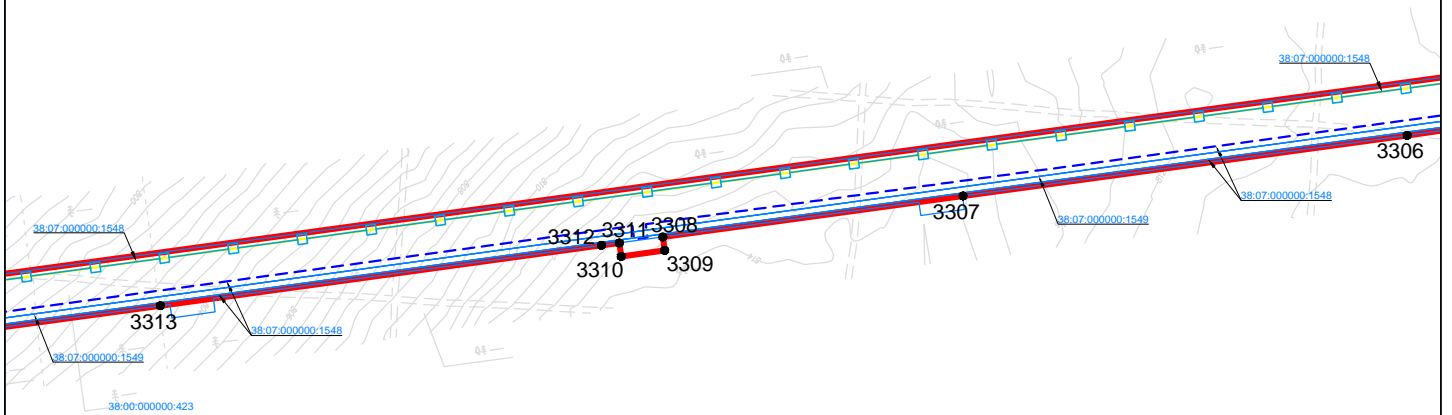
Лист 48 из 175

38:00:000000:423

Иркутская область
Казачинско-Ленский район

Межселенная
территория

38:07:020105



Линия обводки с листом 47

Линия обводки с листом 49

Условные обозначения:

- граница муниципального района
- граница городского поселения
- граница сельского поселения
- проектные границы публичного сервитута для размещения (строительства и эксплуатации) объекта системы газоснабжения «Конденсатопровод (УКПГ-2 – терминал отгрузки конденсата в пос. Окунайский)», «Обустройство Ковыктинского газоконденсатного месторождения»
- 5 — характерная точка границы публичного сервитута, её номер
- 38:07:020106 — граница и номер кадастрового квартала
- 38:07:000000:1548 — граница земельного участка, в отношении которого испрашивается публичный сервитут, его кадастровый номер

Проектное местоположение инженерных сооружений:

- конденсатопровод
- воздушная линия электропередач до 1 кВ
- подземная линия электропередач до 1 кВ
- воздушная линия электропередач 10 кВ
- воздушная линия связи
- подземная линия связи
- подъездная автомобильная дорога
- эстакада
- канализационный коллектор
- канализация бытовая
- канализация дождевая
- канализация механически загрязненных вод
- водовод подземной воды
- противопожарный проезд
- площадочное сооружение



Схема расположения границ публичного сервитута
для размещения (строительства и эксплуатации) линейного объекта
системы газоснабжения федерального значения и его неотъемлемых технологических частей
«Конденсатопровод (УКПГ-2 – терминал отгрузки конденсата в пос. Окунайский)».
«Обустройство Ковыктинского газоконденсатного месторождения»
в Казачинско-Ленском районе Иркутской области

М 1:5000

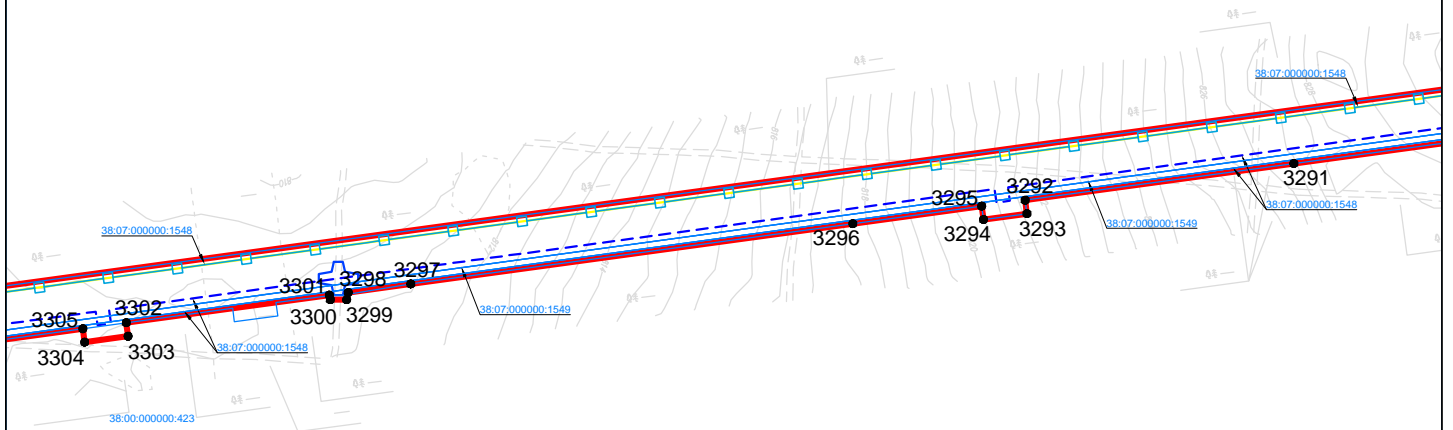
Лист 49 из 175

38:00:000000:423

Иркутская область
Казачинско-Ленский район

Межселенная
территория

38:07:020105



Линия обводки с листом 48

Линия обводки с листом 50

Условные обозначения:

- граница муниципального района
- граница городского поселения
- граница сельского поселения
- проектные границы публичного сервитута для размещения (строительства и эксплуатации) объекта системы газоснабжения «Конденсатопровод (УКПГ-2 – терминал отгрузки конденсата в пос. Окунайский)», «Обустройство Ковыктинского газоконденсатного месторождения»
- характеристическая точка границы публичного сервитута, её номер
- граница и номер кадастрового квартала
- граница земельного участка, в отношении которого испрашивается публичный сервитут, его кадастровый номер

Проектное местоположение инженерных сооружений:

- конденсатопровод
- воздушная линия электропередач до 1 кВ
- подземная линия электропередач до 1 кВ
- воздушная линия электропередач 10 кВ
- воздушная линия связи
- подземная линия связи
- подъездная автомобильная дорога
- эстакада
- канализационный коллектор
- канализация бытовая
- канализация дождевая
- канализация механически загрязненных вод
- водовод подземной воды
- противопожарный проезд
- площадочное сооружение



Схема расположения границ публичного сервитута
для размещения (строительства и эксплуатации) линейного объекта
системы газоснабжения федерального значения и его неотъемлемых технологических частей
«Конденсатопровод (УКПГ-2 – терминал отгрузки конденсата в пос. Окунайский)».
«Обустройство Ковыктинского газоконденсатного месторождения»
в Казачинско-Ленском районе Иркутской области

М 1:5000

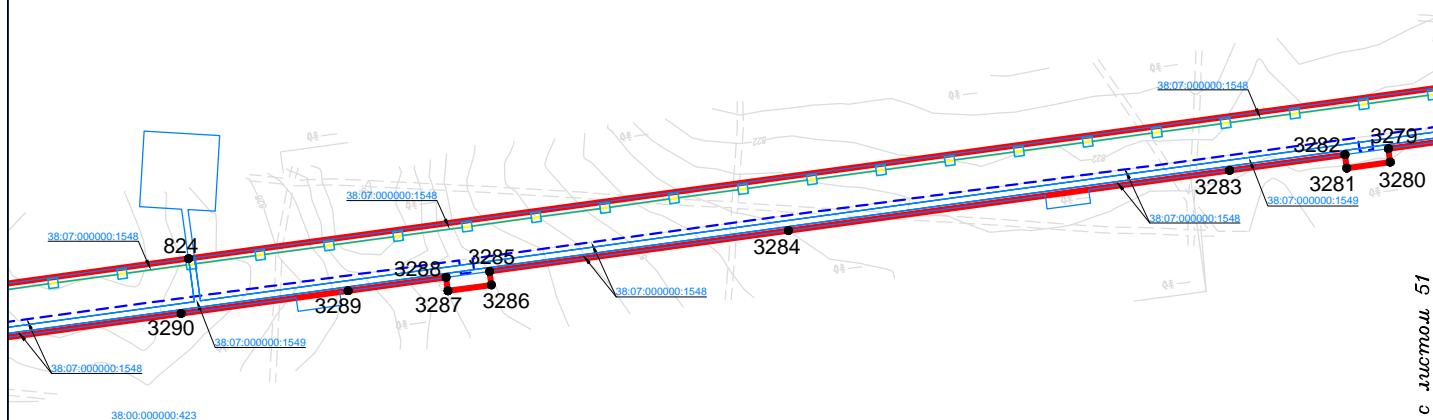
Лист 50 из 175

38:00:000000:423

Иркутская область
Казачинско-Ленский район

Межселенная
территория

38:07:020105



Линия сбояки с листом 49

Линия сбояки с листом 51

Условные обозначения:

- граница муниципального района
- граница городского поселения
- граница сельского поселения
- проектные границы публичного сервитута для размещения (строительства и эксплуатации) объекта системы газоснабжения «Конденсатопровод (УКПГ-2 – терминал отгрузки конденсата в пос. Окунайский)», «Обустройство Ковыктинского газоконденсатного месторождения»
- 5 — характерная точка границы публичного сервитута, её номер
- 38:07:020106 — граница и номер кадастрового квартала
- 38:07:000000:1548 — граница земельного участка, в отношении которого испрашивается публичный сервитут, его кадастровый номер

Проектное местоположение инженерных сооружений:

- конденсатопровод
- воздушная линия электропередач до 1 кВ
- подземная линия электропередач до 1 кВ
- воздушная линия электропередач 10 кВ
- воздушная линия связи
- подземная линия связи
- подъездная автомобильная дорога
- эстакада
- канализационный коллектор
- канализация бытовая
- канализация дождевая
- канализация механически загрязненных вод
- водовод подземной воды
- противопожарный проезд
- площадочное сооружение



Схема расположения границ публичного сервитута
для размещения (строительства и эксплуатации) линейного объекта
системы газоснабжения федерального значения и его неотъемлемых технологических частей
«Конденсатопровод (УКПГ-2 – терминал отгрузки конденсата в пос. Окунайский)».
«Обустройство Ковыктинского газоконденсатного месторождения»
в Казачинско-Ленском районе Иркутской области

М 1:5000

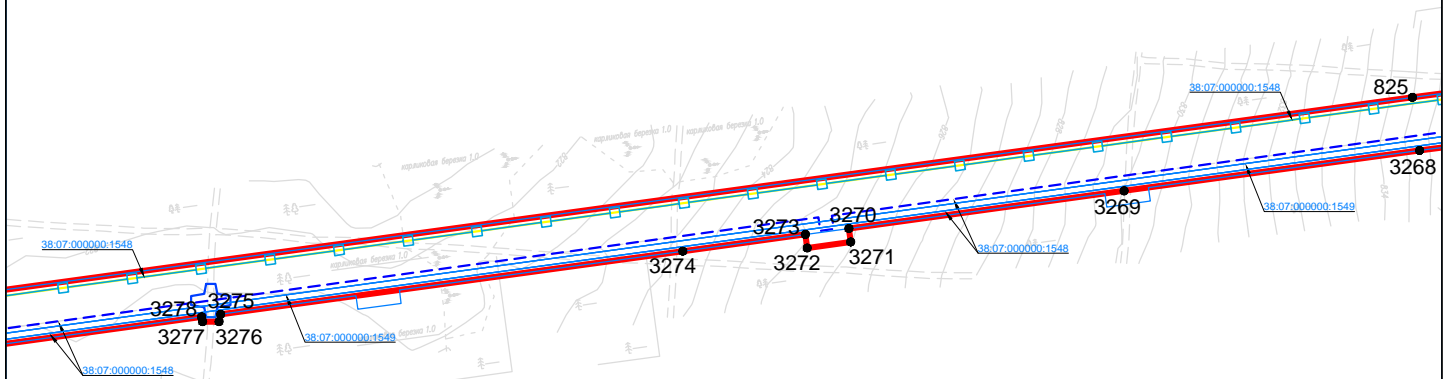
Лист 51 из 175

38:00:000000:423

Иркутская область
Казачинско-Ленский район

Межселенная
территория

38:07:020105



Линия сработки с листом 50

Линия сработки с листом 52

Условные обозначения:

- граница муниципального района
- граница городского поселения
- граница сельского поселения
- проектные границы публичного сервитута для размещения (строительства и эксплуатации) объекта системы газоснабжения «Конденсатопровод (УКПГ-2 – терминал отгрузки конденсата в пос. Окунайский)», «Обустройство Ковыктинского газоконденсатного месторождения»
- 5 — характерная точка границы публичного сервитута, её номер
- 38:07:020106 — граница и номер кадастрового квартала
- 38:07:000000:1548 — граница земельного участка, в отношении которого испрашивается публичный сервитут, его кадастровый номер

Проектное местоположение инженерных сооружений:

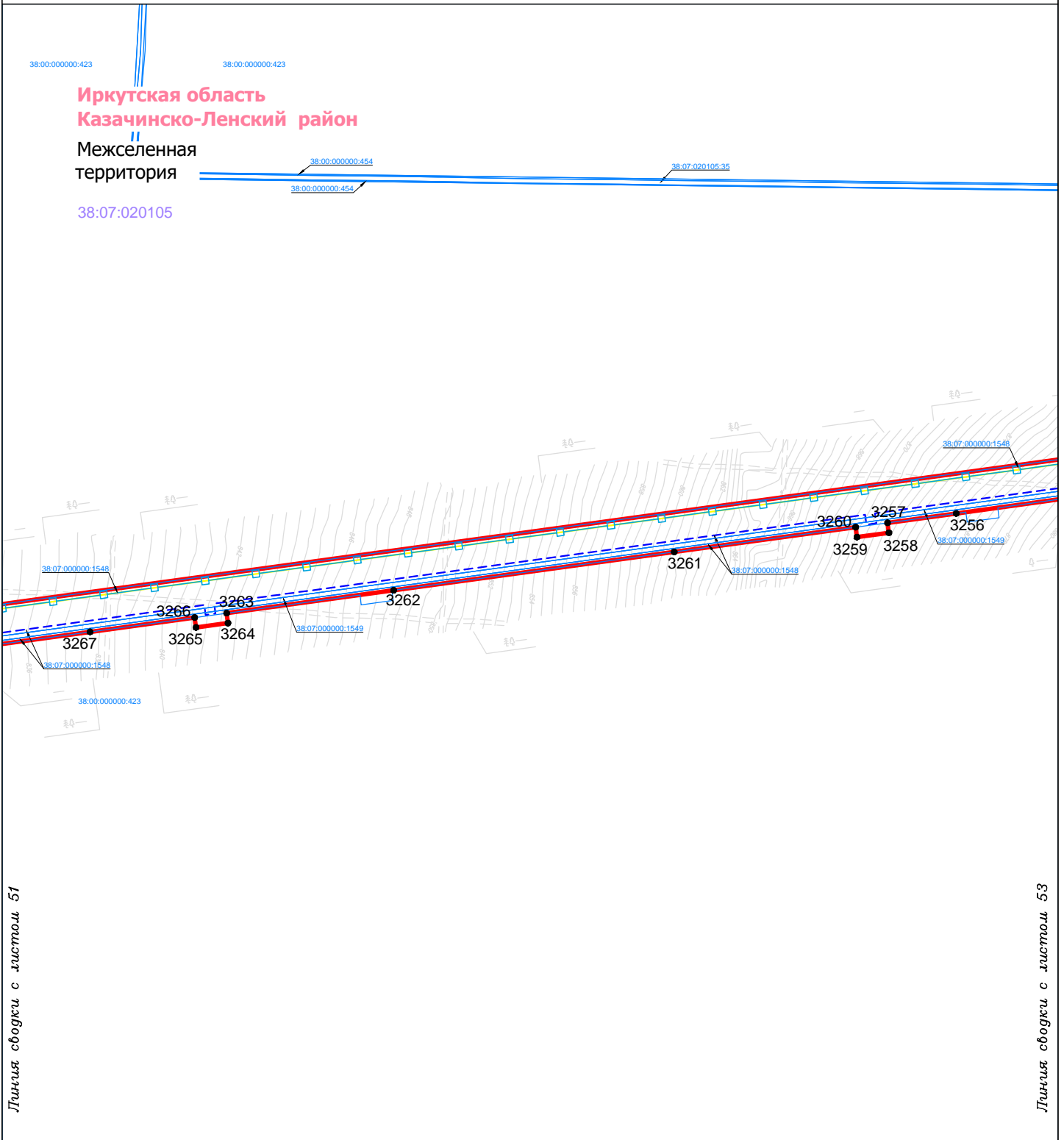
- конденсатопровод
- воздушная линия электропередач до 1 кВ
- подземная линия электропередач до 1 кВ
- воздушная линия электропередач 10 кВ
- воздушная линия связи
- подземная линия связи
- подъездная автомобильная дорога
- эстакада
- канализационный коллектор
- канализация бытовая
- канализация дождевая
- канализация механически загрязненных вод
- водовод подземной воды
- противопожарный проезд
- площадочное сооружение



**Схема расположения границ публичного сервитута
для размещения (строительства и эксплуатации) линейного объекта
системы газоснабжения федерального значения и его неотъемлемых технологических частей
«Конденсатопровод (УКПГ-2 – терминал отгрузки конденсата в пос. Окунайский)».
«Обустройство Ковыктинского газоконденсатного месторождения»
в Казачинско-Ленском районе Иркутской области**

М 1:5000

Лист 52 из 175



Линия обводки с листом 51

Линия обводки с листом 53

Условные обозначения:

- граница муниципального района
- граница городского поселения
- граница сельского поселения
- проектные границы публичного сервитута для размещения (строительства и эксплуатации) объекта системы газоснабжения «Конденсатопровод (УКПГ-2 – терминал отгрузки конденсата в пос. Окунайский)», «Обустройство Ковыктинского газоконденсатного месторождения»
- 5 характерная точка границы публичного сервитута, её номер
- граница и номер кадастрового квартала
- граница земельного участка, в отношении которого испрашивается публичный сервитут, его кадастровый номер

Проектное местоположение инженерных сооружений:

- конденсатопровод
- воздушная линия электропередач до 1 кВ
- подземная линия электропередач до 1 кВ
- воздушная линия электропередач 10 кВ
- воздушная линия связи
- подземная линия связи
- подъездная автомобильная дорога
- эстакада
- канализационный коллектор
- канализация бытовая
- канализация дождевая
- канализация механически загрязненных вод
- водовод подземной воды
- противопожарный проезд
- площадочное сооружение



Схема расположения границ публичного сервитута
для размещения (строительства и эксплуатации) линейного объекта
системы газоснабжения федерального значения и его неотъемлемых технологических частей
«Конденсатопровод (УКПГ-2 – терминал отгрузки конденсата в пос. Окунайский)».
«Обустройство Ковыктинского газоконденсатного месторождения»
в Казачинско-Ленском районе Иркутской области

М 1:5000

Лист 53 из 175

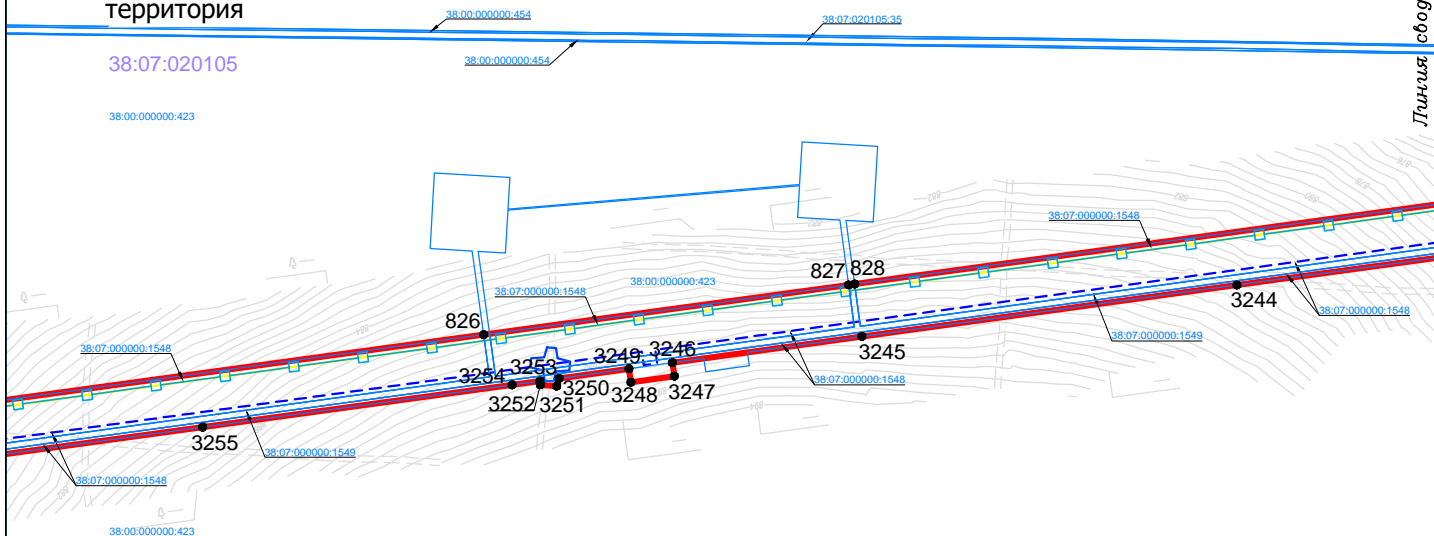
38:00:000000:423

Иркутская область
Казачинско-Ленский район

Межселенная
территория

38:07:020105

38:00:000000:423



Линия
сводки с
листом 54

Линия
сводки с
листом 52

Условные обозначения:

- граница муниципального района
- граница городского поселения
- граница сельского поселения
- проектные границы публичного сервитута для размещения (строительства и эксплуатации) объекта системы газоснабжения «Конденсатопровод (УКПГ-2 – терминал отгрузки конденсата в пос. Окунайский)», «Обустройство Ковыктинского газоконденсатного месторождения»
- характеристическая точка границы публичного сервитута, её номер
- граница и номер кадастрового квартала
- граница земельного участка, в отношении которого испрашивается публичный сервитут, его кадастровый номер

Проектное местоположение инженерных сооружений:

- конденсатопровод
- воздушная линия электропередач до 1 кВ
- подземная линия электропередач до 1 кВ
- воздушная линия электропередач 10 кВ
- воздушная линия связи
- подземная линия связи
- подъездная автомобильная дорога
- эстакада
- канализационный коллектор
- канализация бытовая
- канализация дождевая
- канализация механически загрязненных вод
- водовод подземной воды
- противопожарный проезд
- площадочное сооружение



Схема расположения границ публичного сервитута
 для размещения (строительства и эксплуатации) линейного объекта
 системы газоснабжения федерального значения и его неотъемлемых технологических частей
 «Конденсатопровод (УКПГ-2 – терминал отгрузки конденсата в пос. Окунайский)».
 «Обустройство Ковыктинского газоконденсатного месторождения»
 в Казачинско-Ленском районе Иркутской области

М 1:5000

Лист 54 из 175

Линия сводки с листом 55


38:00:000000:423

Иркутская область
Казачинско-Ленский район

Межселенная
территория

38:07:020105

Линия сводки с листом 53



Условные обозначения:

- граница муниципального района
- граница городского поселения
- граница сельского поселения
- проектные границы публичного сервитута для размещения (строительства и эксплуатации) объекта системы газоснабжения «Конденсатопровод (УКПГ-2 – терминал отгрузки конденсата в пос. Окунайский)», «Обустройство Ковыктинского газоконденсатного месторождения»
- характеристическая точка границы публичного сервитута, её номер
- граница и номер кадастрового квартала
- граница земельного участка, в отношении которого испрашивается публичный сервитут, его кадастровый номер

Проектное местоположение инженерных сооружений:

- конденсатопровод
- воздушная линия электропередач до 1 кВ
- подземная линия электропередач до 1 кВ
- воздушная линия электропередач 10 кВ
- воздушная линия связи
- подземная линия связи
- подъездная автомобильная дорога
- эстакада
- канализационный коллектор
- канализация бытовая
- канализация дождевая
- канализация механически загрязненных вод
- водовод подземной воды
- противопожарный проезд
- площадочное сооружение



Схема расположения границ публичного сервитута
для размещения (строительства и эксплуатации) линейного объекта
системы газоснабжения федерального значения и его неотъемлемых технологических частей
«Конденсатопровод (УКПГ-2 – терминал отгрузки конденсата в пос. Окунайский)».
«Обустройство Ковыктинского газоконденсатного месторождения»
в Казачинско-Ленском районе Иркутской области

М 1:5000

Лист 55 из 175

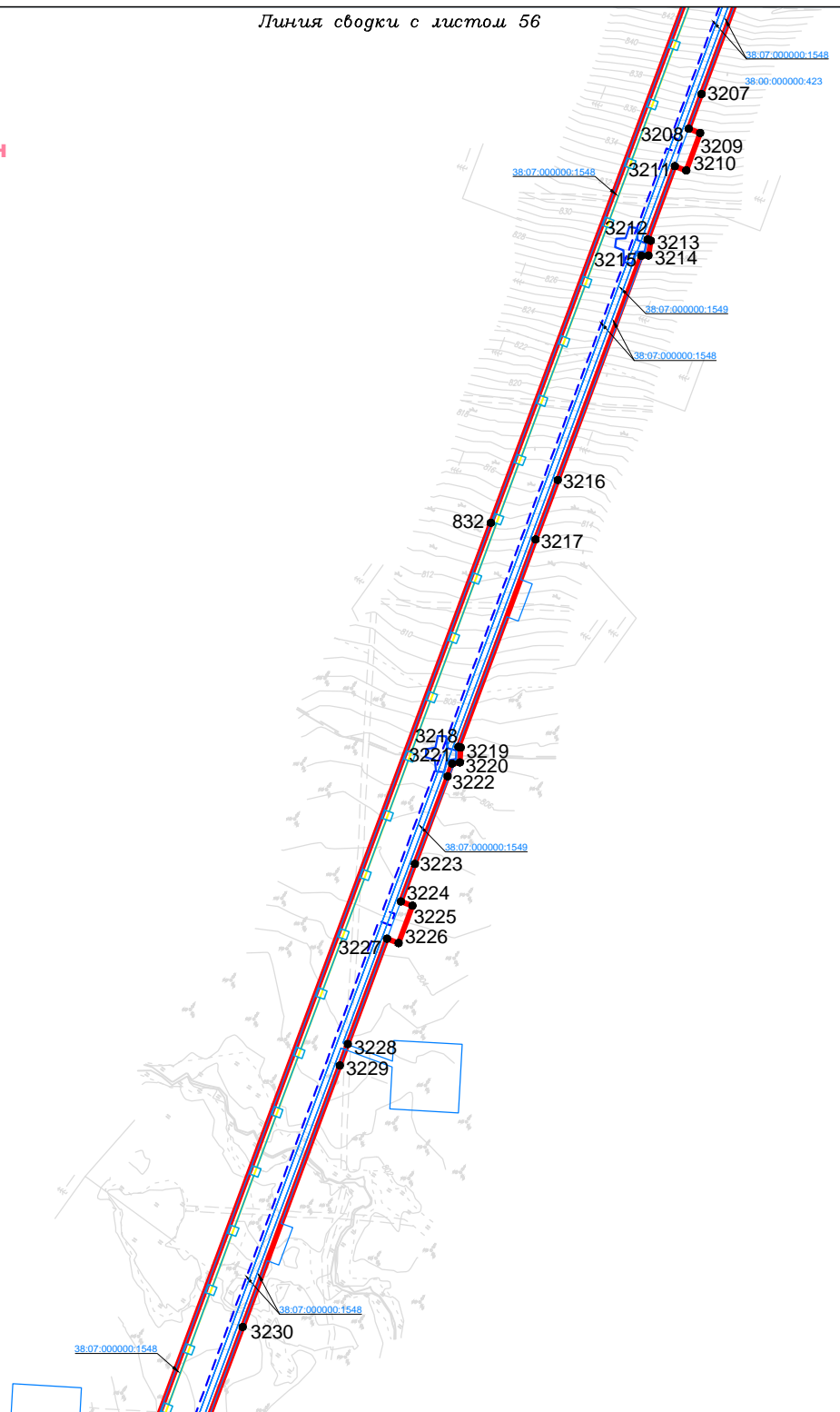
Линия сводки с листом 56

38:00:000000:423

Иркутская область
Казачинско-Ленский район

Межселенная
территория

38:07:020105



Линия сводки с листом 54

Условные обозначения:

- граница муниципального района
- граница городского поселения
- граница сельского поселения
- проектные границы публичного сервитута для размещения (строительства и эксплуатации) объекта системы газоснабжения «Конденсатопровод (УКПГ-2 – терминал отгрузки конденсата в пос. Окунайский)», «Обустройство Ковыктинского газоконденсатного месторождения»
- характеристическая точка границы публичного сервитута, её номер
- граница и номер кадастрового квартала
- граница земельного участка, в отношении которого испрашивается публичный сервитут, его кадастровый номер

Проектное местоположение инженерных сооружений:

- конденсатопровод
- воздушная линия электропередач до 1 кВ
- подземная линия электропередач до 1 кВ
- воздушная линия электропередач 10 кВ
- воздушная линия связи
- подземная линия связи
- подъездная автомобильная дорога
- эстакада
- канализационный коллектор
- канализация бытовая
- канализация дождевая
- канализация механически загрязненных вод
- водовод подземной воды
- противопожарный проезд
- площадочное сооружение



Схема расположения границ публичного сервитута
для размещения (строительства и эксплуатации) линейного объекта
системы газоснабжения федерального значения и его неотъемлемых технологических частей
«Конденсатопровод (УКПГ-2 – терминал отгрузки конденсата в пос. Окунайский)».
«Обустройство Ковыктинского газоконденсатного месторождения»
в Казачинско-Ленском районе Иркутской области

М 1:5000

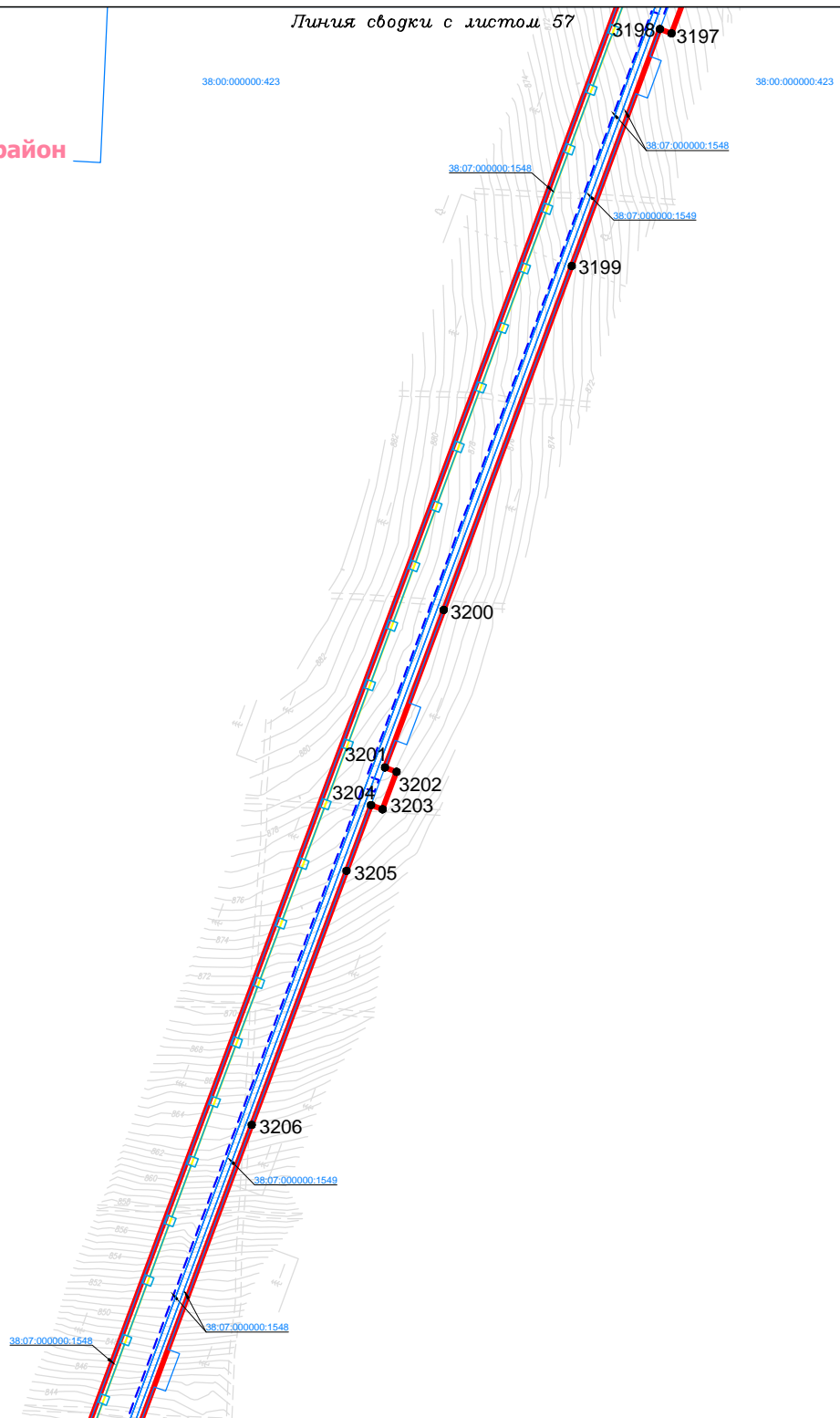
Лист 56 из 175

Иркутская область
Казачинско-Ленский район

Межселенная
территория








38:07:020105

Линия сводки с листом 57



Линия сводки с листом 55

Условные обозначения:

-  граница муниципального района
-  граница городского поселения
-  граница сельского поселения
-  проектные границы публичного сервитута для размещения (строительства и эксплуатации) объекта системы газоснабжения «Конденсатопровод (УКПГ-2 – терминал отгрузки конденсата в пос. Окунайский)», «Обустройство Ковыктинского газоконденсатного месторождения»
-  5 характерная точка границы публичного сервитута, её номер
-  38:07:020106 граница и номер кадастрового квартала
-  38:07:000000:1548 граница земельного участка, в отношении которого испрашивается публичный сервитут, его кадастровый номер

Проектное местоположение инженерных сооружений:
















-  конденсатопровод
-  воздушная линия электропередач до 1 кВ
-  подземная линия электропередач до 1 кВ
-  воздушная линия электропередач 10 кВ
-  воздушная линия связи
-  подземная линия связи
-  подъездная автомобильная дорога
-  эстакада
-  канализационный коллектор
-  канализация бытовая
-  канализация дождевая
-  канализация механически загрязненных вод
-  водовод подземной воды
-  противопожарный проезд
-  площадочное сооружение



Схема расположения границ публичного сервитута
для размещения (строительства и эксплуатации) линейного объекта
системы газоснабжения федерального значения и его неотъемлемых технологических частей
«Конденсатопровод (УКПГ-2 – терминал отгрузки конденсата в пос. Окунайский)».
«Обустройство Ковыктинского газоконденсатного месторождения»
в Казачинско-Ленском районе Иркутской области

М 1:5000

Лист 57 из 175

38:00:000000:423

Иркутская область
Казачинско-Ленский район

Межселенная
территория








38:07:020105

Линия сводки с листом 58


















Линия сводки с листом 56

Условные обозначения:

-  граница муниципального района
-  граница городского поселения
-  граница сельского поселения
-  проектные границы публичного сервитута для размещения (строительства и эксплуатации) объекта системы газоснабжения «Конденсатопровод (УКПГ-2 – терминал отгрузки конденсата в пос. Окунайский)», «Обустройство Ковыктинского газоконденсатного месторождения»
-  5 характерная точка границы публичного сервитута, её номер
-  граница и номер кадастрового квартала
-  граница земельного участка, в отношении которого испрашивается публичный сервитут, его кадастровый номер

Проектное местоположение инженерных сооружений:

-  конденсатопровод
-  воздушная линия электропередач до 1 кВ
-  подземная линия электропередач до 1 кВ
-  воздушная линия электропередач 10 кВ
-  воздушная линия связи
-  подземная линия связи
-  подъездная автомобильная дорога
-  эстакада
-  канализационный коллектор
-  канализация бытовая
-  канализация дождевая
-  канализация механически загрязненных вод
-  водовод подземной воды
-  противопожарный проезд
-  площадочное сооружение



**Схема расположения границ публичного сервитута
для размещения (строительства и эксплуатации) линейного объекта
системы газоснабжения федерального значения и его неотъемлемых технологических частей
«Конденсатопровод (УКПГ-2 – терминал отгрузки конденсата в пос. Окунайский)».
«Обустройство Ковыктинского газоконденсатного месторождения»
в Казачинско-Ленском районе Иркутской области**

М 1:5000

Лист 58 из 175

Линия сводки с листом 59

38:00:000000:423

38:07:000000:1548

38:07:000000:1549

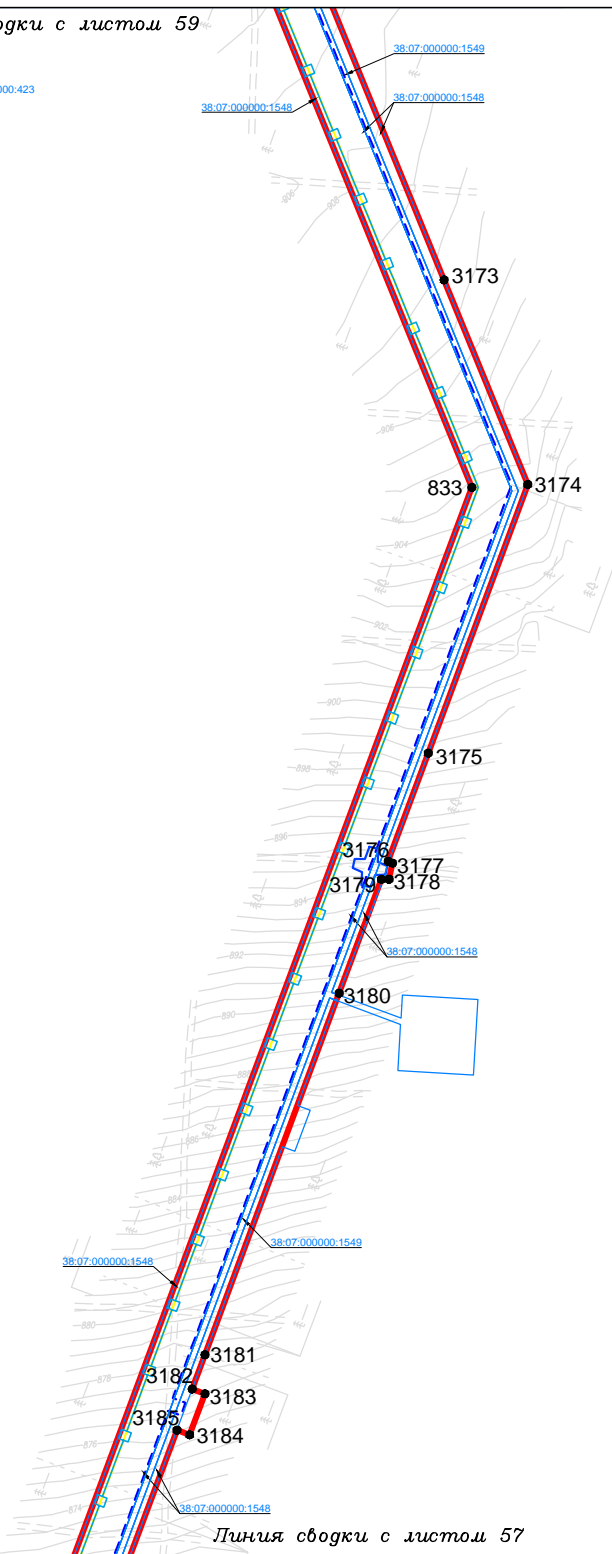
38:07:000000:1548

38:00:000000:423

**Иркутская область
Казачинско-Ленский район**








**Межселенная
территория**

38:07:020105


















Линия сводки с листом 57

Условные обозначения:

-  граница муниципального района
-  граница городского поселения
-  граница сельского поселения
-  проектные границы публичного сервитута для размещения (строительства и эксплуатации) объекта системы газоснабжения «Конденсатопровод (УКПГ-2 – терминал отгрузки конденсата в пос. Окунайский)», «Обустройство Ковыктинского газоконденсатного месторождения»
-  5
характерная точка границы публичного сервитута, её номер
-  38:07:020106
граница и номер кадастрового квартала
-  38:07:000000:1548
граница земельного участка, в отношении которого испрашивается публичный сервитут, его кадастровый номер

Проектное местоположение инженерных сооружений:

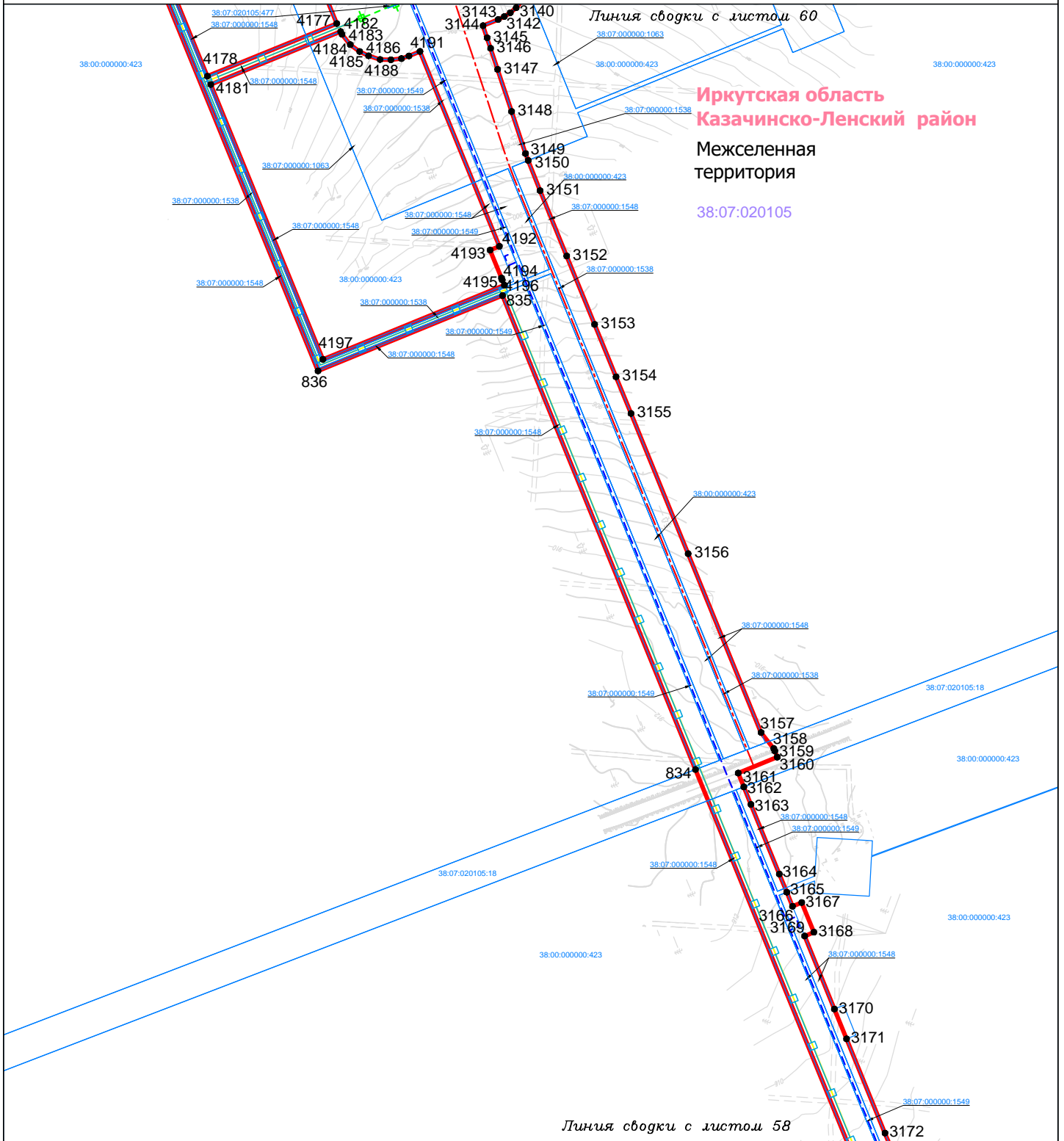
-  конденсатопровод
-  воздушная линия электропередач до 1 кВ
-  подземная линия электропередач до 1 кВ
-  воздушная линия электропередач 10 кВ
-  воздушная линия связи
-  подземная линия связи
-  подъездная автомобильная дорога
-  эстакада
-  канализационный коллектор
-  канализация бытовая
-  канализация дождевая
-  канализация механически загрязненных вод
-  водовод подземной воды
-  противопожарный проезд
-  площадочное сооружение



**Схема расположения границ публичного сервитута
 для размещения (строительства и эксплуатации) линейного объекта
 системы газоснабжения федерального значения и его неотъемлемых технологических частей
 «Конденсатопровод (УКПГ-2 – терминал отгрузки конденсата в пос. Окунайский)».
 «Обустройство Ковыктинского газоконденсатного месторождения»
 в Казачинско-Ленском районе Иркутской области**

М 1:5000

Лист 59 из 175



Условные обозначения:

- граница муниципального района
- граница городского поселения
- граница сельского поселения
- проектные границы публичного сервитута для размещения (строительства и эксплуатации) объекта системы газоснабжения «Конденсатопровод (УКПГ-2 – терминал отгрузки конденсата в пос. Окунайский)», «Обустройство Ковыктинского газоконденсатного месторождения»
- 5 характеристическая точка границы публичного сервитута, её номер
- 38:07:020105/106 граница и номер кадастрового квартала
- 38:07:000000/1548 граница земельного участка, в отношении которого испрашивается публичный сервитут, его кадастровый номер

Проектное местоположение инженерных сооружений:

- - - конденсатопровод
- - - воздушная линия электропередач до 1 кВ
- | - | - | - | - | подземная линия электропередач до 1 кВ
- - - воздушная линия электропередач 10 кВ
- - - воздушная линия связи
- - - подземная линия связи
- - - подъездная автомобильная дорога
- - - эстакада
- - - канализационный коллектор
- - - канализация бытовая
- - - канализация дождевая
- - - канализация механически загрязненных вод
- - - водовод подземной воды
- + противопожарный проезд
- - - площадочное сооружение



**Схема расположения границ публичного сервитута
 для размещения (строительства и эксплуатации) линейного объекта
 системы газоснабжения федерального значения и его неотъемлемых технологических частей
 «Конденсатопровод (УКПГ-2 – терминал отгрузки конденсата в пос. Окунайский)».
 «Обустройство Ковыктинского газоконденсатного месторождения»
 в Казачинско-Ленском районе Иркутской области**

М 1:5000

Лист 60 из 175

38:00:000000:423

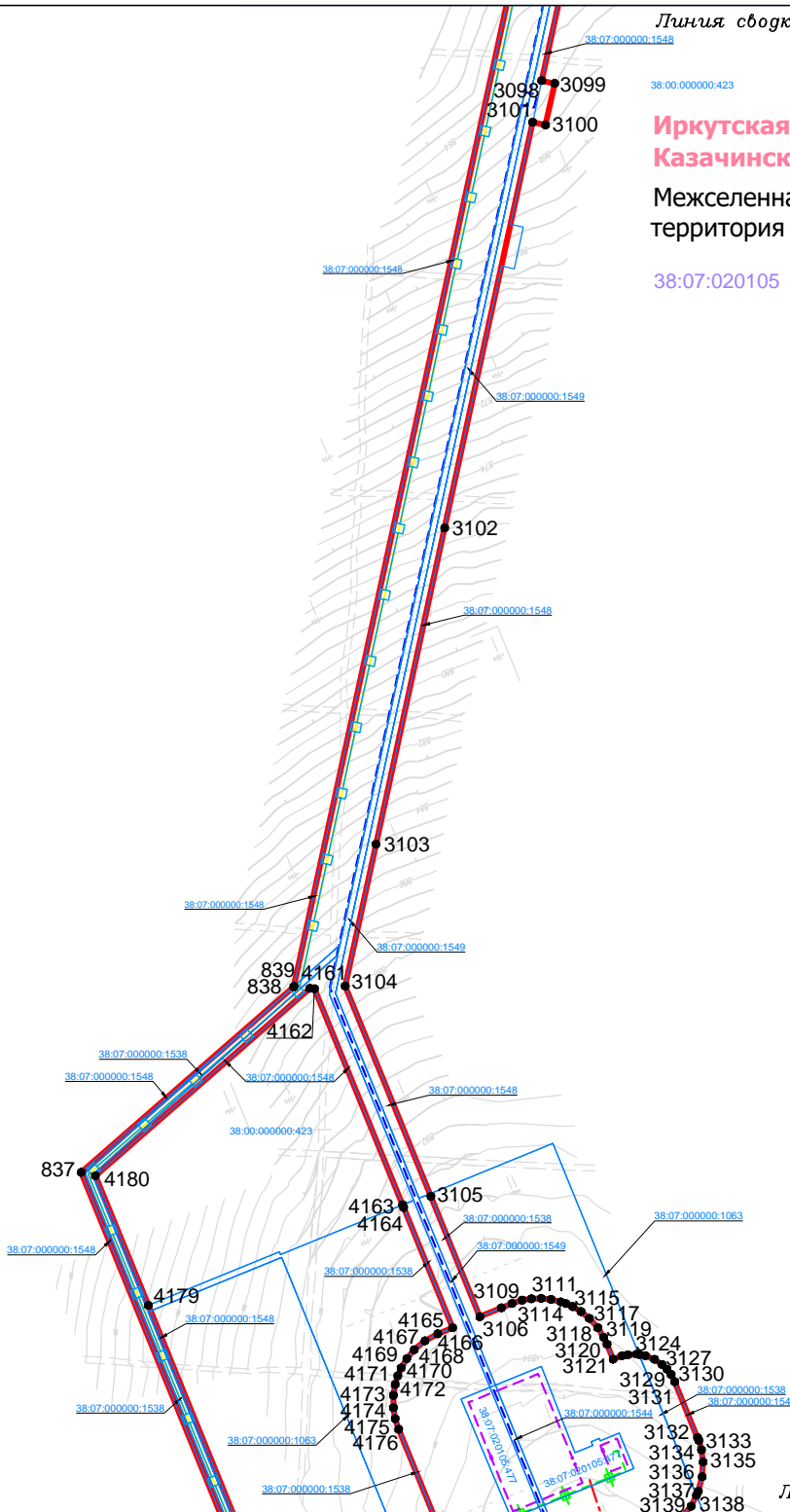
Линия сводки с листом 61

38:00:000000:423

**Иркутская область
 Казачинско-Ленский район**

**Межселенная
 территория**

38:07:020105



Линия сводки с листом 59

Условные обозначения:

- | | | |
|--|--|---|
| <ul style="list-style-type: none"> граница муниципального района граница городского поселения граница сельского поселения проектные границы публичного сервитута для размещения (строительства и эксплуатации) объекта системы газоснабжения «Конденсатопровод (УКПГ-2 – терминал отгрузки конденсата в пос. Окунайский)», «Обустройство Ковыктинского газоконденсатного месторождения» 5
характерная точка границы публичного сервитута, её номер 38:07:020106
граница и номер кадастрового квартала 38:07:000000:1548
граница земельного участка, в отношении которого испрашивается публичный сервитут, его кадастровый номер | <p align="center"><u>Проектное местоположение инженерных сооружений:</u></p> <ul style="list-style-type: none"> конденсатопровод воздушная линия электропередач до 1 кВ подземная линия электропередач до 1 кВ воздушная линия электропередач 10 кВ воздушная линия связи подземная линия связи подъездная автомобильная дорога эстакада | <ul style="list-style-type: none"> канализационный коллектор канализация бытовая канализация дождевая канализация механически загрязненных вод водовод подземной воды противопожарный проезд площадочное сооружение |
|--|--|---|



Схема расположения границ публичного сервитута
для размещения (строительства и эксплуатации) линейного объекта
системы газоснабжения федерального значения и его неотъемлемых технологических частей
«Конденсатопровод (УКПГ-2 – терминал отгрузки конденсата в пос. Окунайский)».
«Обустройство Ковыктинского газоконденсатного месторождения»
в Казачинско-Ленском районе Иркутской области

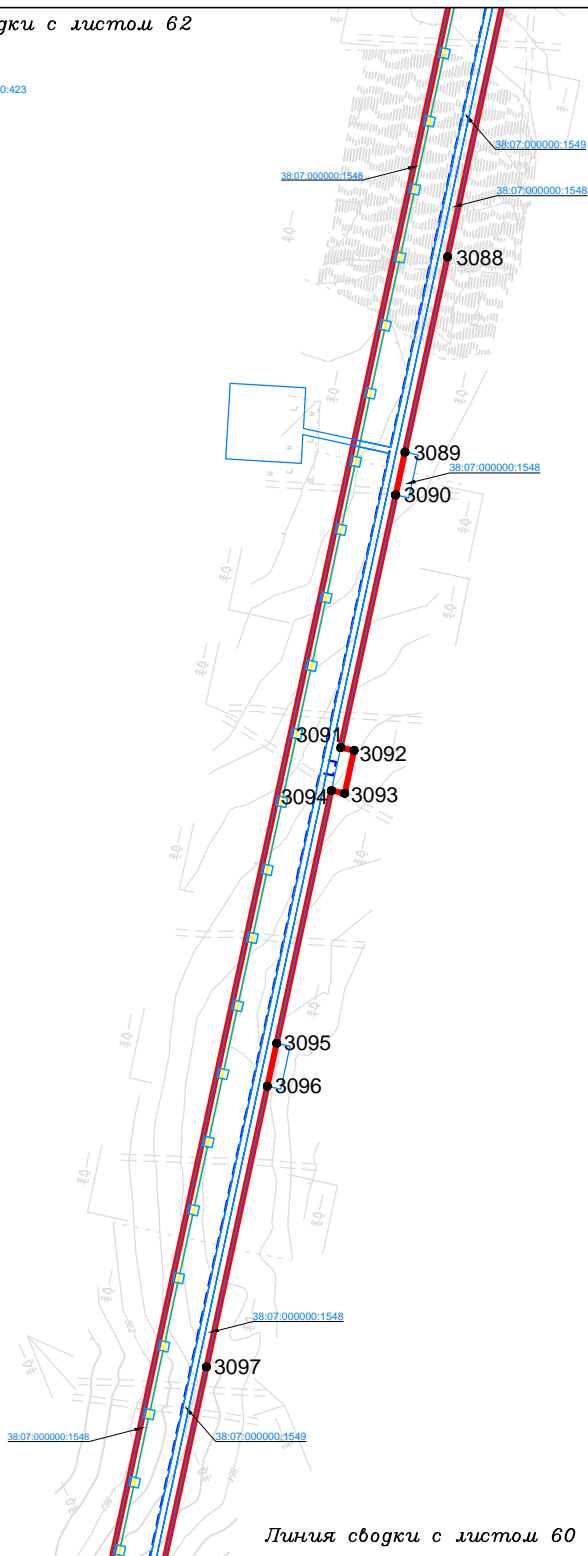
М 1:5000

Лист 61 из 175

Линия сводки с листом 62

38:00:000000:423

38:00:000000:423



Иркутская область
Казачинско-Ленский район








Межселенная
территория

38:07:020105

38:00:000000:423

Линия сводки с листом 60

Условные обозначения:

-  граница муниципального района
-  граница городского поселения
-  граница сельского поселения
-  проектные границы публичного сервитута для размещения (строительства и эксплуатации) объекта системы газоснабжения «Конденсатопровод (УКПГ-2 – терминал отгрузки конденсата в пос. Окунайский)», «Обустройство Ковыктинского газоконденсатного месторождения»
-  5 характеристическая точка границы публичного сервитута, её номер
-  38:07:020106 граница и номер кадастрового квартала
-  38:07:000000:1548 граница земельного участка, в отношении которого испрашивается публичный сервитут, его кадастровый номер

Проектное местоположение инженерных сооружений:
















-  конденсатопровод
-  воздушная линия электропередач до 1 кВ
-  подземная линия электропередач до 1 кВ
-  воздушная линия электропередач 10 кВ
-  воздушная линия связи
-  подземная линия связи
-  подъездная автомобильная дорога
-  эстакада
-  канализационный коллектор
-  канализация бытовая
-  канализация дождевая
-  канализация механически загрязненных вод
-  водовод подземной воды
-  противопожарный проезд
-  площадочное сооружение



Схема расположения границ публичного сервитута
для размещения (строительства и эксплуатации) линейного объекта
системы газоснабжения федерального значения и его неотъемлемых технологических частей
«Конденсатопровод (УКПГ-2 – терминал отгрузки конденсата в пос. Окунайский)».
«Обустройство Ковыктинского газоконденсатного месторождения»
в Казачинско-Ленском районе Иркутской области

М 1:5000

Лист 62 из 175

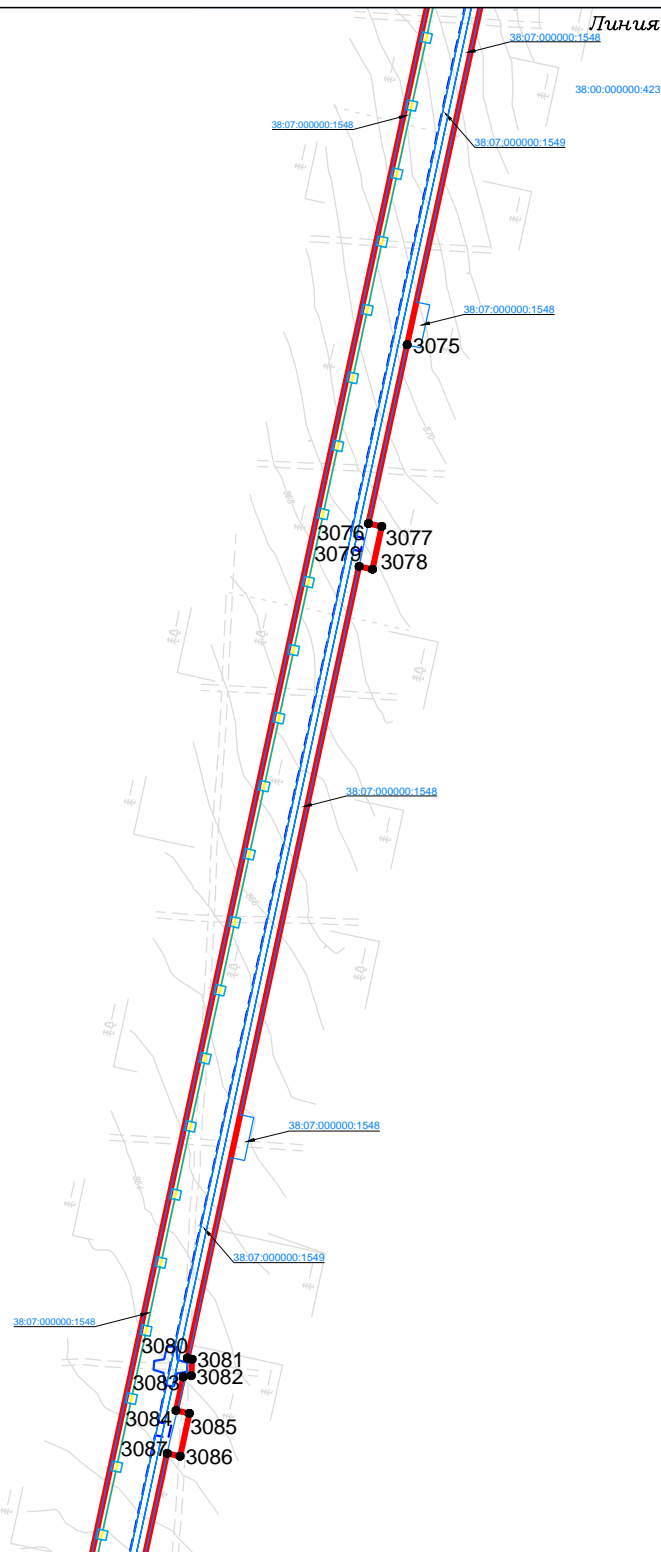
38:00:000000:423

Иркутская область
Казачинско-Ленский район

Межселенная
территория








38:07:020105

Линия сводки с листом 63



Линия сводки с листом 61

Условные обозначения:

-  граница муниципального района
-  граница городского поселения
-  граница сельского поселения
-  проектные границы публичного сервитута для размещения (строительства и эксплуатации) объекта системы газоснабжения «Конденсатопровод (УКПГ-2 – терминал отгрузки конденсата в пос. Окунайский)», «Обустройство Ковыктинского газоконденсатного месторождения»
-  5 характеристическая точка границы публичного сервитута, её номер
-  граница и номер кадастрового квартала
-  граница земельного участка, в отношении которого испрашивается публичный сервитут, его кадастровый номер

Проектное местоположение инженерных сооружений:








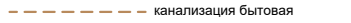
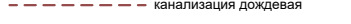
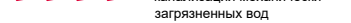
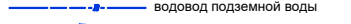
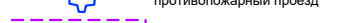

-  конденсатопровод
-  воздушная линия электропередач до 1 кВ
-  воздушная линия электропередач 10 кВ
-  воздушная линия связи
-  подземная автомобильная дорога
-  эстакада
-  канализационный коллектор
-  канализация бытовая
-  канализация дождевая
-  канализация механически загрязненных вод
-  водовод подземной воды
-  противопожарный проезд
-  площадочное сооружение

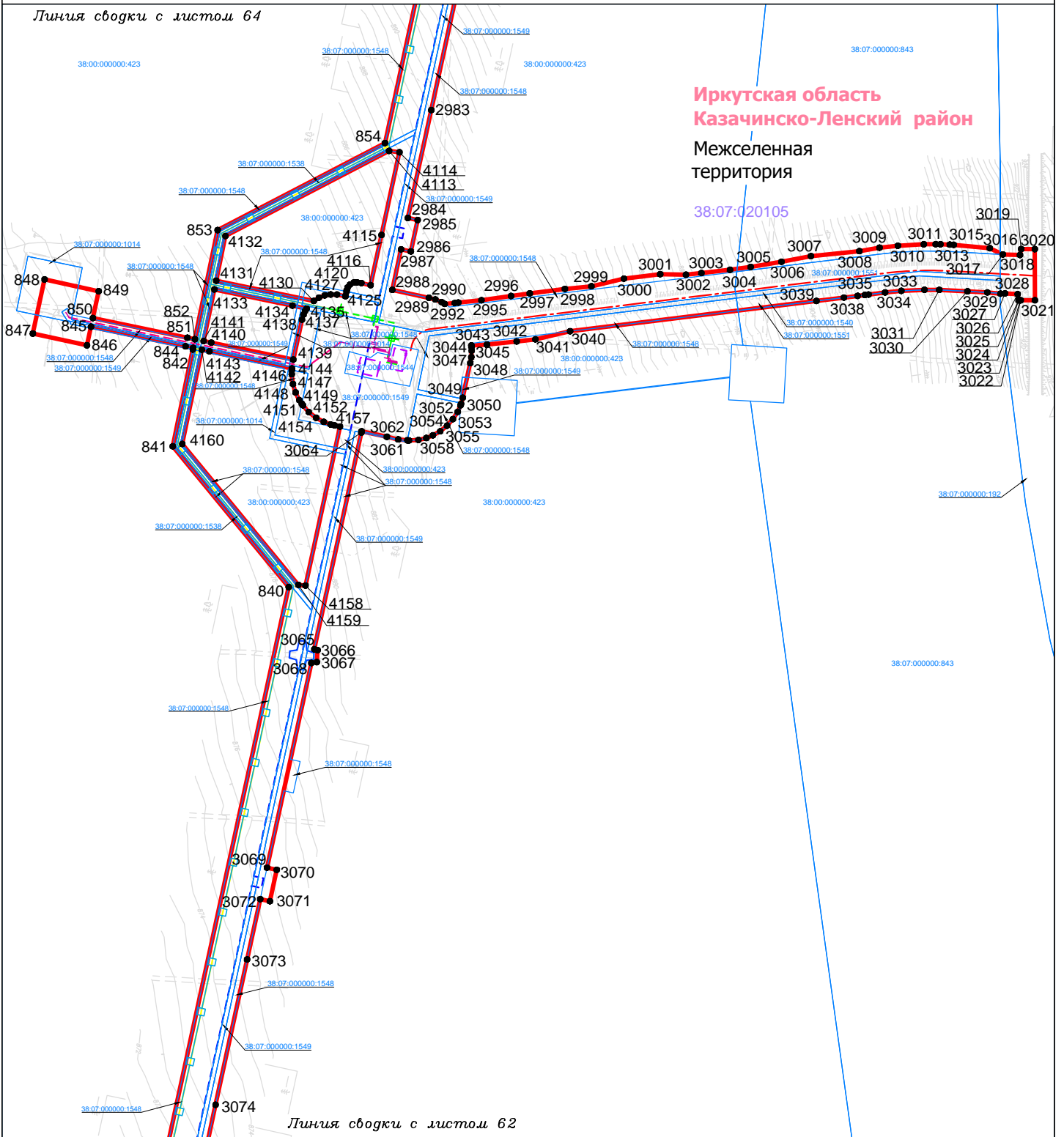


Схема расположения границ публичного сервитута
для размещения (строительства и эксплуатации) линейного объекта
системы газоснабжения федерального значения и его неотъемлемых технологических частей
«Конденсатопровод (УКПГ-2 – терминал отгрузки конденсата в пос. Окунайский)».
«Обустройство Ковыктинского газоконденсатного месторождения»
в Казачинско-Ленском районе Иркутской области

М 1:5000

Лист 63 из 175

Линия сводки с листом 64



Иркутская область
Казачинско-Ленский район
Межселенная территория

38:07:020105

Линия сводки с листом 62

Условные обозначения:

- граница муниципального района
- граница городского поселения
- граница сельского поселения
- проектные границы публичного сервитута для размещения (строительства и эксплуатации) объекта системы газоснабжения «Конденсатопровод (УКПГ-2 – терминал отгрузки конденсата в пос. Окунайский)», «Обустройство Ковыктинского газоконденсатного месторождения»
- 5 характеристическая точка границы публичного сервитута, её номер
- 38:07:020106 граница и номер кадастрового квартала
- 38:07:000000:1548 граница земельного участка, в отношении которого испрашивается публичный сервитут, его кадастровый номер

Проектное местоположение инженерных сооружений:

- конденсатопровод
- воздушная линия электропередач до 1 кВ
- подземная линия электропередач до 1 кВ
- воздушная линия электропередач 10 кВ
- воздушная линия связи
- подземная линия связи
- подъездная автомобильная дорога
- эстакада
- канализационный коллектор
- канализация бытовая
- канализация дождевая
- канализация механически загрязненных вод
- водовод подземной воды
- противопожарный проезд
- площадочное сооружение



Схема расположения границ публичного сервитута
для размещения (строительства и эксплуатации) линейного объекта
системы газоснабжения федерального значения и его неотъемлемых технологических частей
«Конденсатопровод (УКПГ-2 – терминал отгрузки конденсата в пос. Окунайский)».
«Обустройство Ковыктинского газоконденсатного месторождения»
в Казачинско-Ленском районе Иркутской области

М 1:5000

Лист 64 из 175

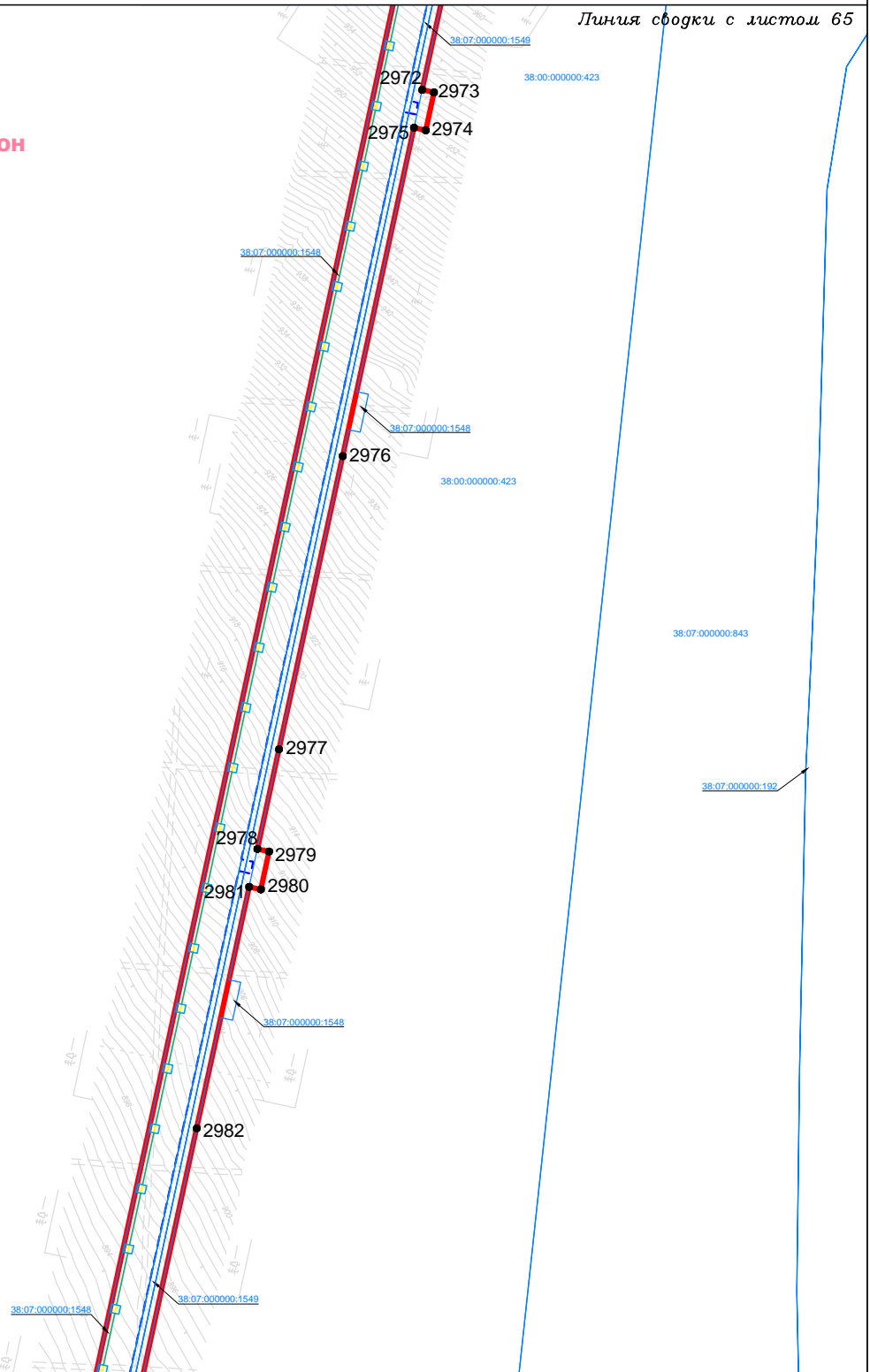
Линия сводки с листом 65

38:00:000000:423

Иркутская область
Казачинско-Ленский район

Межселенная
территория

38:07:020105



Линия сводки с листом 63

Условные обозначения:

- граница муниципального района
- граница городского поселения
- граница сельского поселения
- проектные границы публичного сервитута для размещения (строительства и эксплуатации) объекта системы газоснабжения «Конденсатопровод (УКПГ-2 – терминал отгрузки конденсата в пос. Окунайский)», «Обустройство Ковыктинского газоконденсатного месторождения»
- 5 характеристная точка границы публичного сервитута, её номер
- 38:07:020106 граница и номер кадастрового квартала
- 38:07:000000:1548 граница земельного участка, в отношении которого испрашивается публичный сервитут, его кадастровый номер

Проектное местоположение инженерных сооружений:

- конденсатопровод
- воздушная линия электропередач до 1 кВ
- подземная линия электропередач до 1 кВ
- воздушная линия электропередач 10 кВ
- воздушная линия связи
- подземная линия связи
- подземная автомобильная дорога
- эстакада
- канализационный коллектор
- канализация бытовая
- канализация дождевая
- канализация механически загрязненных вод
- водовод подземной воды
- противопожарный проезд
- площадочное сооружение



Схема расположения границ публичного сервитута
для размещения (строительства и эксплуатации) линейного объекта
системы газоснабжения федерального значения и его неотъемлемых технологических частей
«Конденсатопровод (УКПГ-2 – терминал отгрузки конденсата в пос. Окунайский)».
«Обустройство Ковыктинского газоконденсатного месторождения»
в Казачинско-Ленском районе Иркутской области

М 1:5000

Лист 65 из 175

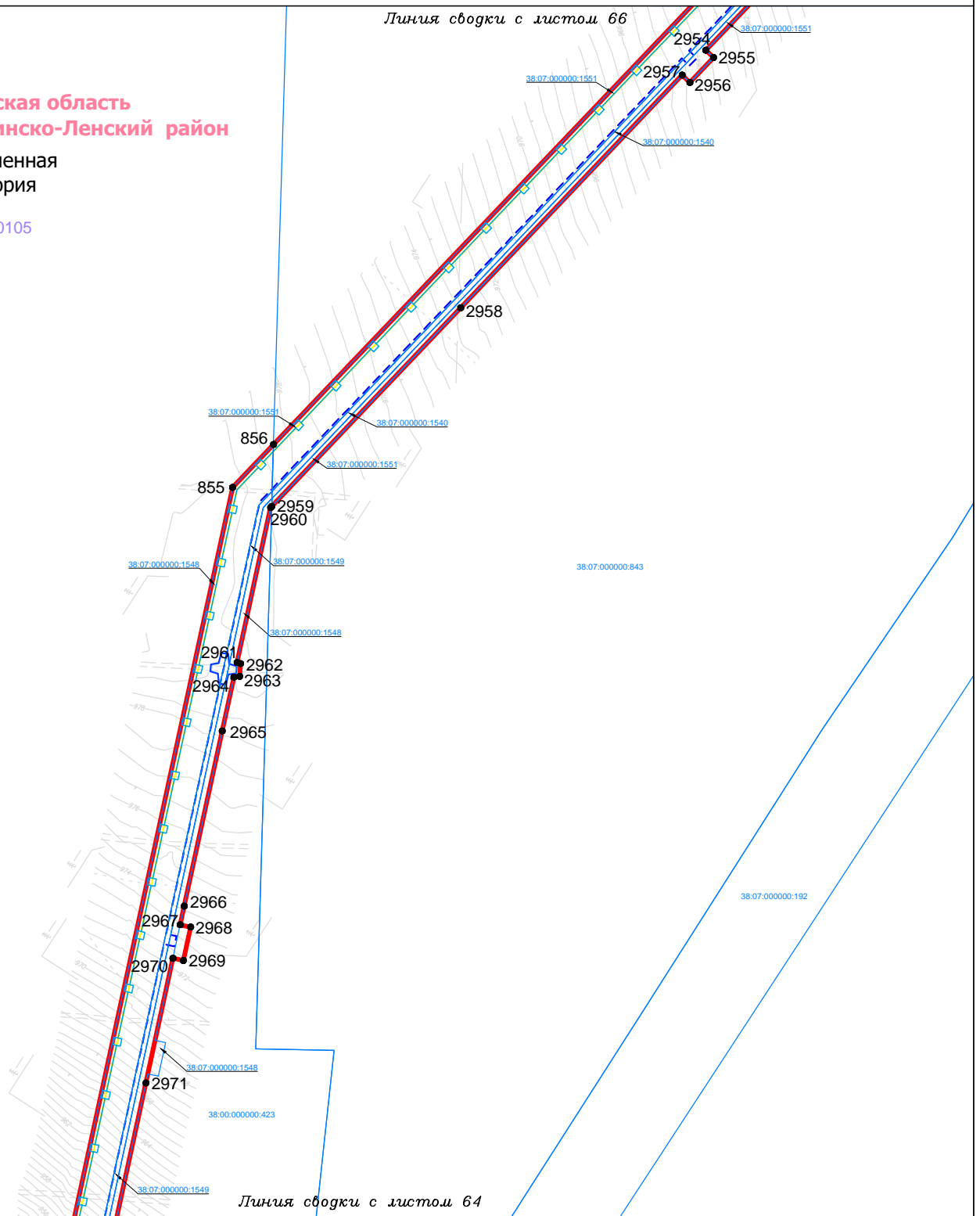
38:00:000000:423

Иркутская область
Казачинско-Ленский район

Межселенная
территория








38:07:020105

Линия сводки с листом 66



Линия сводки с листом 64

Условные обозначения:

-  граница муниципального района
-  граница городского поселения
-  граница сельского поселения
-  проектные границы публичного сервитута для размещения (строительства и эксплуатации) объекта системы газоснабжения «Конденсатопровод (УКПГ-2 – терминал отгрузки конденсата в пос. Окунайский)», «Обустройство Ковыктинского газоконденсатного месторождения»
-  5 характеристическая точка границы публичного сервитута, её номер
-  38:07:020106 граница и номер кадастрового квартала
-  38:07:000000:1548 граница земельного участка, в отношении которого испрашивается публичный сервитут, его кадастровый номер

Проектное местоположение инженерных сооружений:










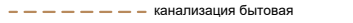
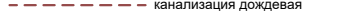
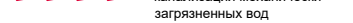
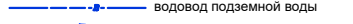
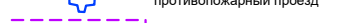

-  конденсатопровод
-  воздушная линия электропередач до 1 кВ
-  подземная линия электропередач до 1 кВ
-  воздушная линия электропередач 10 кВ
-  воздушная линия связи
-  подземная линия связи
-  подъездная автомобильная дорога
-  эстакада
-  канализационный коллектор
-  канализация бытовая
-  канализация дождевая
-  канализация механически загрязненных вод
-  водовод подземной воды
-  противопожарный проезд
-  площадочное сооружение



Схема расположения границ публичного сервитута
для размещения (строительства и эксплуатации) линейного объекта
системы газоснабжения федерального значения и его неотъемлемых технологических частей
«Конденсатопровод (УКПГ-2 – терминал отгрузки конденсата в пос. Окунайский)».
«Обустройство Ковыктинского газоконденсатного месторождения»
в Казачинско-Ленском районе Иркутской области

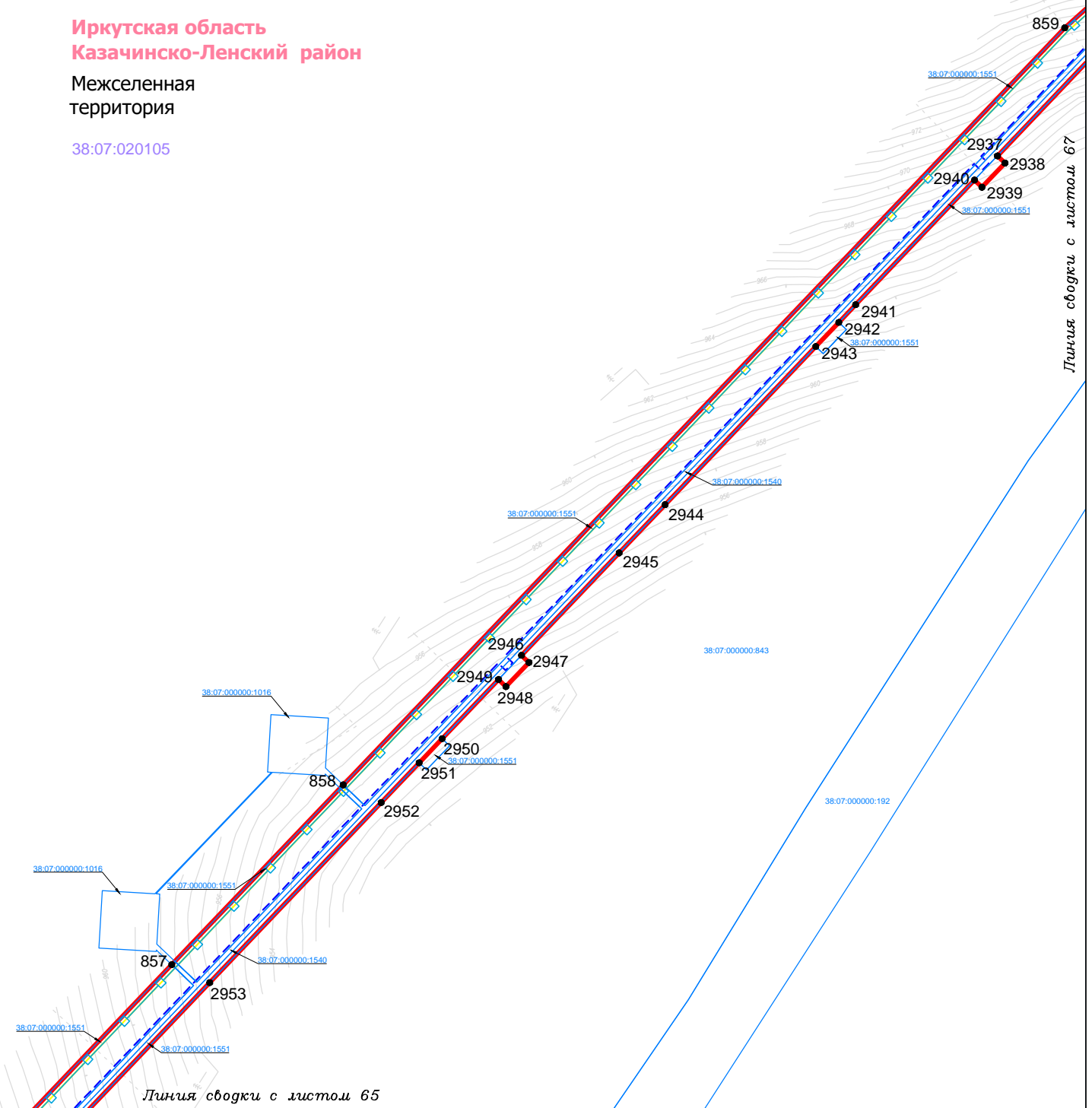
М 1:5000

Лист 66 из 175

Иркутская область
Казачинско-Ленский район

Межселенная
территория

38:07:020105



Условные обозначения:

- граница муниципального района
- граница городского поселения
- граница сельского поселения
- проектные границы публичного сервитута для размещения (строительства и эксплуатации) объекта системы газоснабжения «Конденсатопровод (УКПГ-2 – терминал отгрузки конденсата в пос. Окунайский)», «Обустройство Ковыктинского газоконденсатного месторождения»
- 5 характеристическая точка границы публичного сервитута, её номер
- 38:07:020106 граница и номер кадастрового квартала
- 38:07:000000:1548 граница земельного участка, в отношении которого испрашивается публичный сервитут, его кадастровый номер

Проектное местоположение инженерных сооружений:

- конденсатопровод
- воздушная линия электропередач до 1 кВ
- подземная линия электропередач до 1 кВ
- воздушная линия электропередач 10 кВ
- воздушная линия связи
- подземная линия связи
- подъездная автомобильная дорога
- эстакада
- канализационный коллектор
- канализация бытовая
- канализация дождевая
- канализация механически загрязненных вод
- водовод подземной воды
- противопожарный проезд
- площадочное сооружение



**Схема расположения границ публичного сервитута
для размещения (строительства и эксплуатации) линейного объекта
системы газоснабжения федерального значения и его неотъемлемых технологических частей
«Конденсатопровод (УКПГ-2 – терминал отгрузки конденсата в пос. Окунайский)».
«Обустройство Ковыктинского газоконденсатного месторождения»
в Казачинско-Ленском районе Иркутской области**


М 1:5000

Лист 67 из 175

**Иркутская область
Казачинско-Ленский район**

Межселенная
территория

38:07:020105



Условные обозначения:

- граница муниципального района
- граница городского поселения
- граница сельского поселения
- проектные границы публичного сервитута для размещения (строительства и эксплуатации) объекта системы газоснабжения «Конденсатопровод (УКПГ-2 – терминал отгрузки конденсата в пос. Окунайский)», «Обустройство Ковыктинского газоконденсатного месторождения»
- характеристическая точка границы публичного сервитута, её номер
- граница и номер кадастрового квартала
- граница земельного участка, в отношении которого испрашивается публичный сервитут, его кадастровый номер

Проектное местоположение инженерных сооружений:

- конденсатопровод
- воздушная линия электропередач до 1 кВ
- подземная линия электропередач до 1 кВ
- воздушная линия электропередач 10 кВ
- воздушная линия связи
- подземная линия связи
- подъездная автомобильная дорога
- эстакада
- канализационный коллектор
- канализация бытовая
- канализация дождевая
- канализация механически загрязненных вод
- водовод подземной воды
- противопожарный проезд
- площадочное сооружение



Схема расположения границ публичного сервитута
для размещения (строительства и эксплуатации) линейного объекта
системы газоснабжения федерального значения и его неотъемлемых технологических частей
«Конденсатопровод (УКПГ-2 – терминал отгрузки конденсата в пос. Окунайский)».
«Обустройство Ковыктинского газоконденсатного месторождения»
в Казачинско-Ленском районе Иркутской области

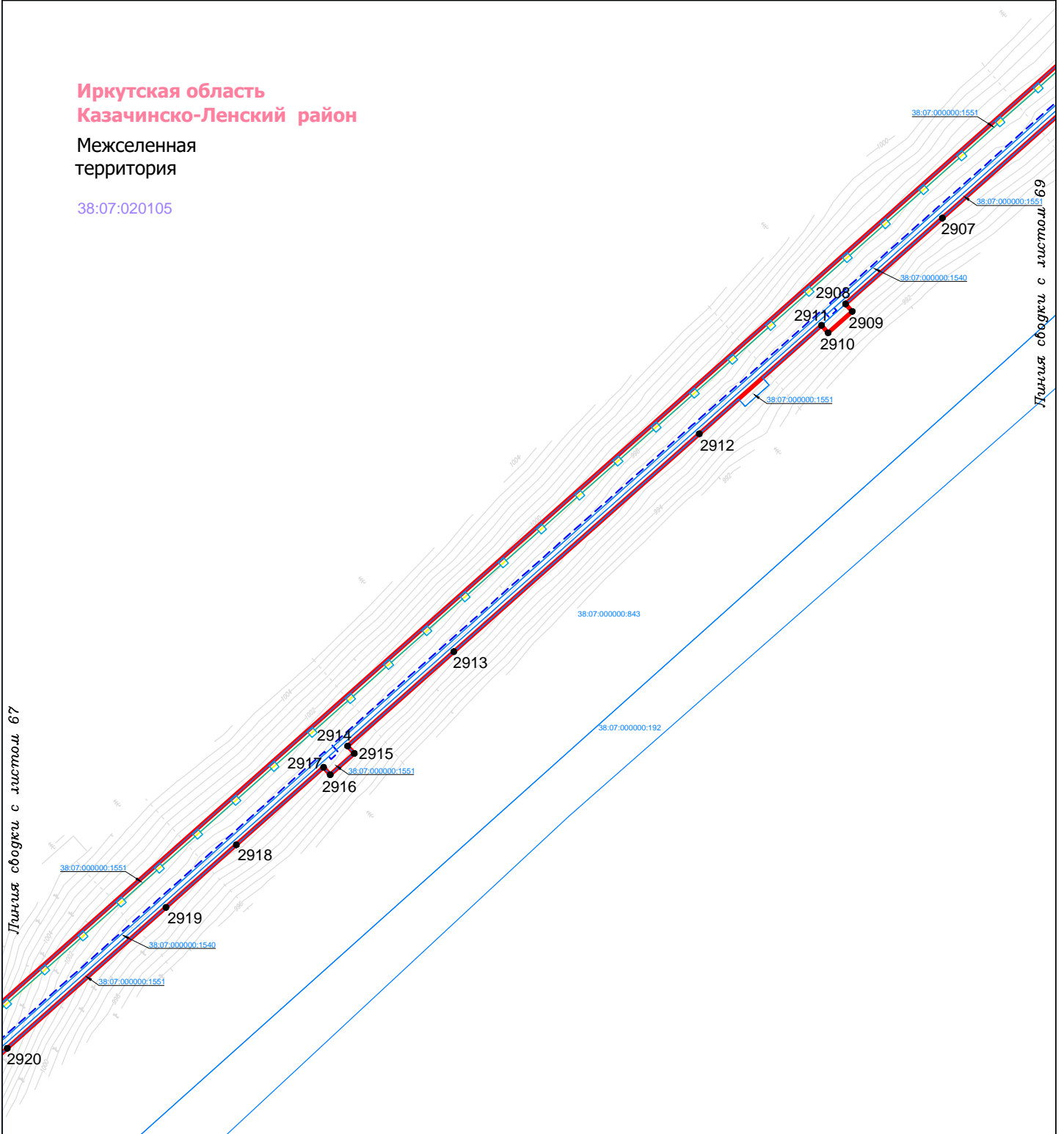
М 1:5000

Лист 68 из 175

Иркутская область
Казачинско-Ленский район

Межселенная
территория

38:07:020105



Условные обозначения:

- граница муниципального района
- граница городского поселения
- граница сельского поселения
- проектные границы публичного сервитута для размещения (строительства и эксплуатации) объекта системы газоснабжения «Конденсатопровод (УКПГ-2 – терминал отгрузки конденсата в пос. Окунайский)», «Обустройство Ковыктинского газоконденсатного месторождения»
- характерная точка границы публичного сервитута, её номер
- 38:07:020106 граница и номер кадастрового квартала
- 38:07:000000:1548 граница земельного участка, в отношении которого испрашивается публичный сервитут, его кадастровый номер

Проектное местоположение инженерных сооружений:

- конденсатопровод
- воздушная линия электропередач до 1 кВ
- подземная линия электропередач до 1 кВ
- воздушная линия электропередач 10 кВ
- воздушная линия связи
- подземная линия связи
- подъездная автомобильная дорога
- эстакада
- канализационный коллектор
- канализация бытовая
- канализация дождевая
- канализация механически загрязненных вод
- водовод подземной воды
- противопожарный проезд
- площадочное сооружение



Схема расположения границ публичного сервитута
для размещения (строительства и эксплуатации) линейного объекта
системы газоснабжения федерального значения и его неотъемлемых технологических частей
«Конденсатопровод (УКПГ-2 – терминал отгрузки конденсата в пос. Окунайский)».
«Обустройство Ковыктинского газоконденсатного месторождения»
в Казачинско-Ленском районе Иркутской области


М 1:5000

Лист 69 из 175

Иркутская область
Казачинско-Ленский район

Межселенная
территория

38:07:020105



Условные обозначения:

- граница муниципального района
- граница городского поселения
- граница сельского поселения
- проектные границы публичного сервитута для размещения (строительства и эксплуатации) объекта системы газоснабжения «Конденсатопровод (УКПГ-2 – терминал отгрузки конденсата в пос. Окунайский)», «Обустройство Ковыктинского газоконденсатного месторождения»
- 5 — характеристическая точка границы публичного сервитута, её номер
- 38:07:020106 — граница и номер кадастрового квартала
- 38:07:000000:1548 — граница земельного участка, в отношении которого испрашивается публичный сервитут, его кадастровый номер

Проектное местоположение инженерных сооружений:

- конденсатопровод
- воздушная линия электропередач до 1 кВ
- подземная линия электропередач до 1 кВ
- воздушная линия электропередач 10 кВ
- воздушная линия связи
- подземная линия связи
- подъездная автомобильная дорога
- эстакада
- канализационный коллектор
- канализация бытовая
- канализация дождевая
- канализация механически загрязненных вод
- водовод подземной воды
- противопожарный проезд
- площадочное сооружение



Схема расположения границ публичного сервитута
для размещения (строительства и эксплуатации) линейного объекта
системы газоснабжения федерального значения и его неотъемлемых технологических частей
«Конденсатопровод (УКПГ-2 – терминал отгрузки конденсата в пос. Окунайский)».
«Обустройство Ковыктинского газоконденсатного месторождения»
в Казачинско-Ленском районе Иркутской области

М 1:5000


Лист 70 из 175

Иркутская область
Казачинско-Ленский район

Межселенная
территория

38:07:020105

Линия сводки с листом 71



Условные обозначения:

- граница муниципального района
- граница городского поселения
- граница сельского поселения
- проектные границы публичного сервитута для размещения (строительства и эксплуатации) объекта системы газоснабжения «Конденсатопровод (УКПГ-2 – терминал отгрузки конденсата в пос. Окунайский)», «Обустройство Ковыктинского газоконденсатного месторождения»
- 5 характеристическая точка границы публичного сервитута, её номер
- 38:07:020106 граница и номер кадастрового квартала
- 38:07:000000:1548 граница земельного участка, в отношении которого испрашивается публичный сервитут, его кадастровый номер

Проектное местоположение инженерных сооружений:

- конденсатопровод
- воздушная линия электропередач до 1 кВ
- подземная линия электропередач до 1 кВ
- воздушная линия электропередач 10 кВ
- воздушная линия связи
- подземная линия связи
- подъездная автомобильная дорога
- эстакада
- канализационный коллектор
- канализация бытовая
- канализация дождевая
- канализация механически загрязненных вод
- водовод подземной воды
- противопожарный проезд
- площадочное сооружение

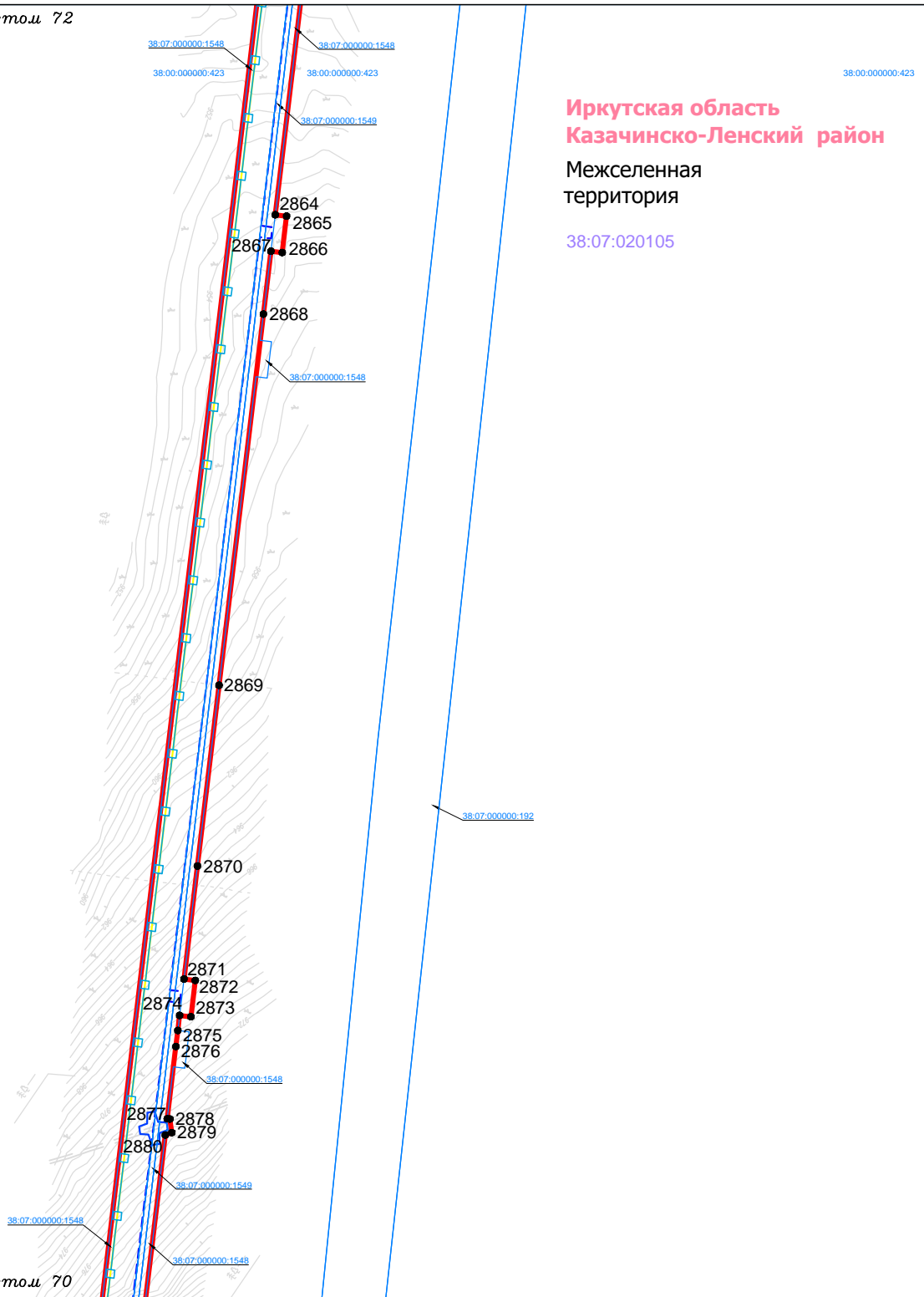


**Схема расположения границ публичного сервитута
для размещения (строительства и эксплуатации) линейного объекта
системы газоснабжения федерального значения и его неотъемлемых технологических частей
«Конденсатопровод (УКПГ-2 – терминал отгрузки конденсата в пос. Окунайский)».
«Обустройство Ковыктинского газоконденсатного месторождения»
в Казачинско-Ленском районе Иркутской области**

М 1:5000

Лист 71 из 175

Линия сводки с листом 72










**Иркутская область
Казачинско-Ленский район**

Межселенная
территория

38:07:020105

Линия сводки с листом 70

Условные обозначения:

-  граница муниципального района
-  граница городского поселения
-  граница сельского поселения
-  проектные границы публичного сервитута для размещения (строительства и эксплуатации) объекта системы газоснабжения «Конденсатопровод (УКПГ-2 – терминал отгрузки конденсата в пос. Окунайский)», «Обустройство Ковыктинского газоконденсатного месторождения»
-  5 характеристическая точка границы публичного сервитута, её номер
-  38:07:020106 граница и номер кадастрового квартала
-  38:07:000000:1548 граница земельного участка, в отношении которого испрашивается публичный сервитут, его кадастровый номер

Проектное местоположение инженерных сооружений:















-  конденсатопровод
-  воздушная линия электропередач до 1 кВ
-  воздушная линия электропередач 10 кВ
-  воздушная линия связи
-  подземная линия связи
-  подземная автомобильная дорога
-  эстакада
-  канализационный коллектор
-  канализация бытовая
-  канализация дождевая
-  канализация механически загрязненных вод
-  водовод подземной воды
-  противопожарный проезд
-  площадочное сооружение



Схема расположения границ публичного сервитута
для размещения (строительства и эксплуатации) линейного объекта
системы газоснабжения федерального значения и его неотъемлемых технологических частей
«Конденсатопровод (УКПГ-2 – терминал отгрузки конденсата в пос. Окунайский)».
«Обустройство Ковыктинского газоконденсатного месторождения»
в Казачинско-Ленском районе Иркутской области

М 1:5000

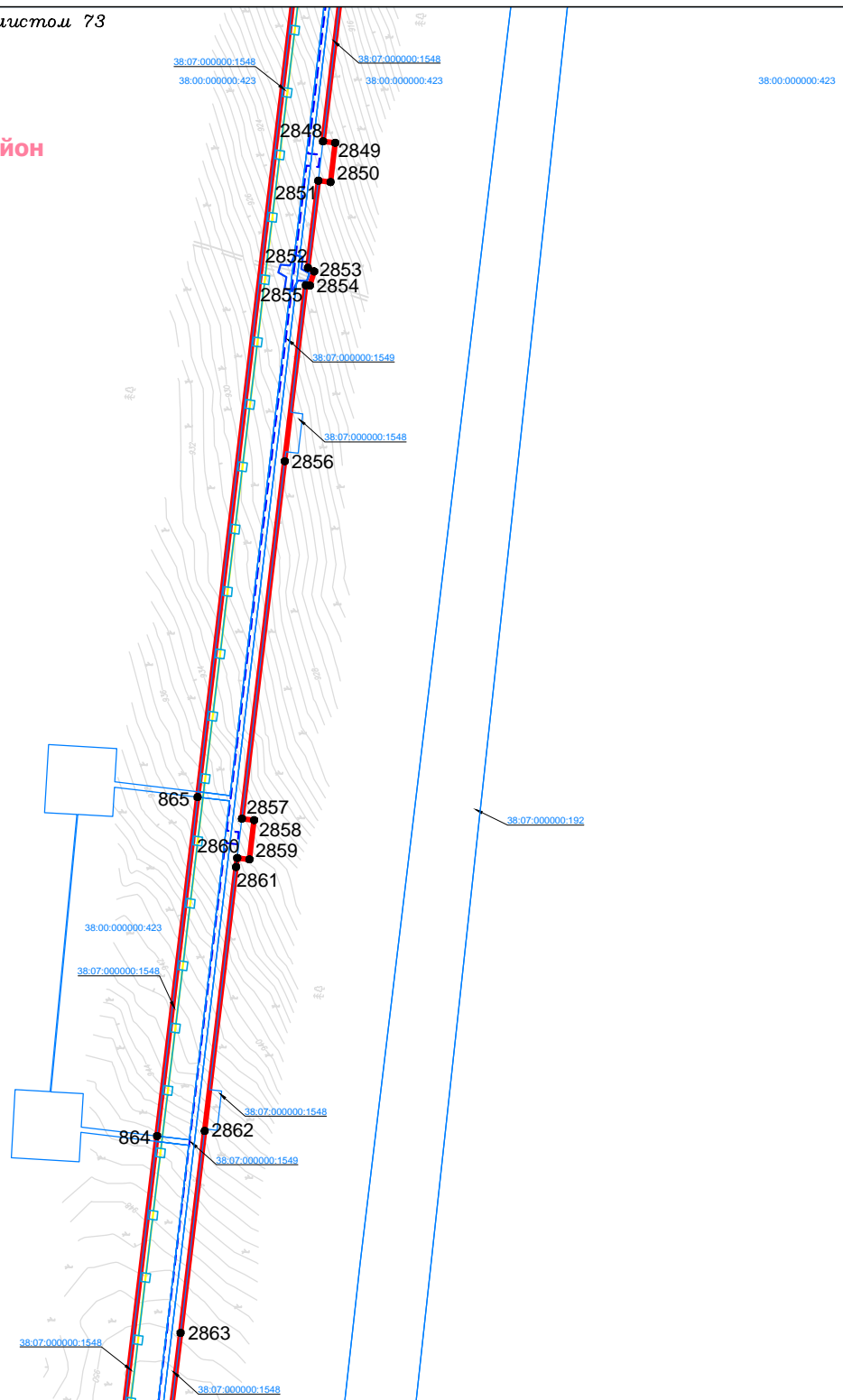
Лист 72 из 175

Линия сводки с листом 73

Иркутская область
Казачинско-Ленский район

Межселенная
территория

38:07:020105



Линия сводки с листом 71

Условные обозначения:

- граница муниципального района
- граница городского поселения
- граница сельского поселения
- проектные границы публичного сервитута для размещения (строительства и эксплуатации) объекта системы газоснабжения «Конденсатопровод (УКПГ-2 – терминал отгрузки конденсата в пос. Окунайский)», «Обустройство Ковыктинского газоконденсатного месторождения»
- 5 характерная точка границы публичного сервитута, её номер
- 38:07:020106 граница и номер кадастрового квартала
- 38:07:000000:1548 граница земельного участка, в отношении которого испрашивается публичный сервитут, его кадастровый номер

Проектное местоположение инженерных сооружений:

- конденсатопровод
- воздушная линия электропередач до 1 кВ
- подземная линия электропередач до 1 кВ
- воздушная линия электропередач 10 кВ
- воздушная линия связи
- подземная линия связи
- подъездная автомобильная дорога
- эстакада

- канализационный коллектор
- канализация бытовая
- канализация дождевая
- канализация механически загрязненных вод
- водовод подземной воды
- противопожарный проезд
- площадочное сооружение



Схема расположения границ публичного сервитута
для размещения (строительства и эксплуатации) линейного объекта
системы газоснабжения федерального значения и его неотъемлемых технологических частей
«Конденсатопровод (УКПГ-2 – терминал отгрузки конденсата в пос. Окунайский)».
«Обустройство Ковыктинского газоконденсатного месторождения»
в Казачинско-Ленском районе Иркутской области

М 1:5000

Лист 73 из 175

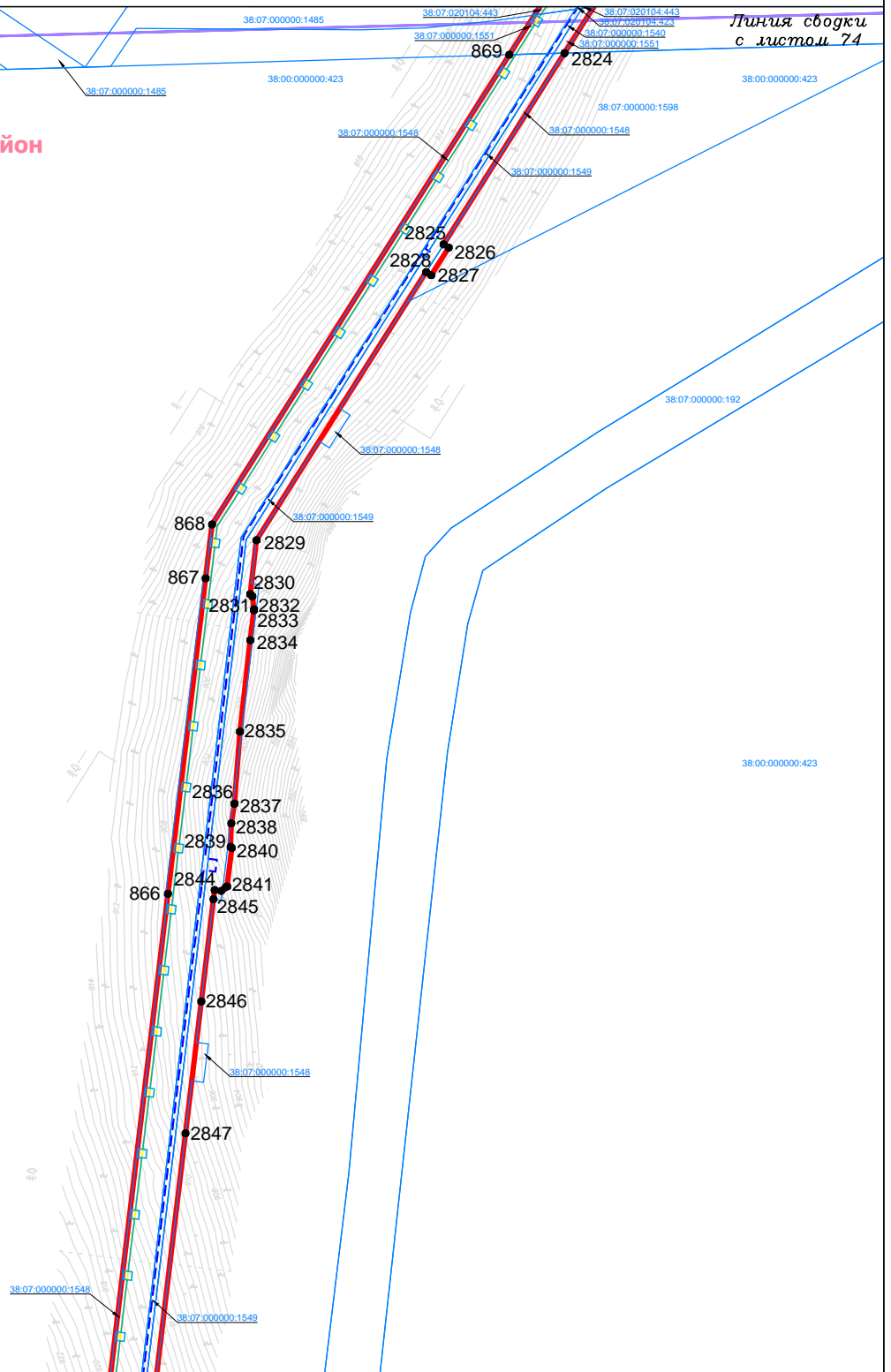
38:07:020104

Иркутская область
Казачинско-Ленский район

Межселенная
территория

38:07:020105

Линия сводки
с листом 74



Линия сводки с листом 72

Условные обозначения:

- граница муниципального района
- граница городского поселения
- граница сельского поселения
- проектные границы публичного сервитута для размещения (строительства и эксплуатации) объекта системы газоснабжения «Конденсатопровод (УКПГ-2 – терминал отгрузки конденсата в пос. Окунайский)», «Обустройство Ковыктинского газоконденсатного месторождения»
- 5 характеристическая точка границы публичного сервитута, её номер
- 38:07:020106 граница и номер кадастрового квартала
- 38:07:000000:1548 граница земельного участка, в отношении которого испрашивается публичный сервитут, его кадастровый номер

Проектное местоположение инженерных сооружений:

- конденсатопровод
- воздушная линия электропередач до 1 кВ
- подземная линия электропередач до 1 кВ
- воздушная линия электропередач 10 кВ
- воздушная линия связи
- подземная линия связи
- подъездная автомобильная дорога
- эстакада
- канализационный коллектор
- канализация бытовая
- канализация дождевая
- канализация механически загрязненных вод
- водовод подземной воды
- противопожарный проезд
- площадочное сооружение



Схема расположения границ публичного сервитута
для размещения (строительства и эксплуатации) линейного объекта
системы газоснабжения федерального значения и его неотъемлемых технологических частей
«Конденсатопровод (УКПГ-2 – терминал отгрузки конденсата в пос. Окунайский)».
«Обустройство Ковыктинского газоконденсатного месторождения»
в Казачинско-Ленском районе Иркутской области

М 1:5000

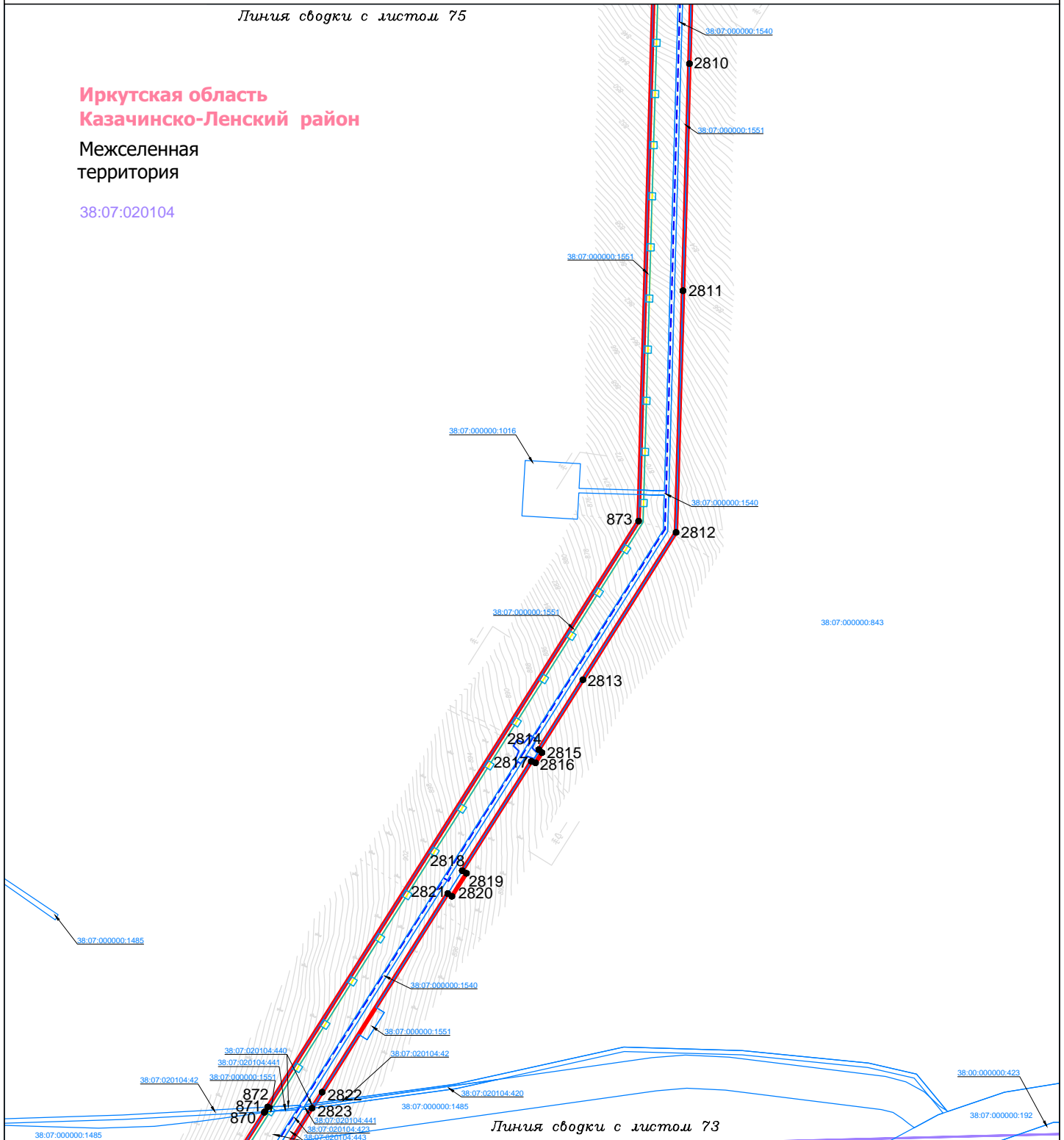
Лист 74 из 175

Линия сводки с листом 75

Иркутская область
Казачинско-Ленский район

Межселенная
территория

38:07:020104



Линия сводки с листом 73

Условные обозначения:

- граница муниципального района
- граница городского поселения
- граница сельского поселения
- проектные границы публичного сервитута для размещения (строительства и эксплуатации) объекта системы газоснабжения «Конденсатопровод (УКПГ-2 – терминал отгрузки конденсата в пос. Окунайский)», «Обустройство Ковыктинского газоконденсатного месторождения»
- характеристическая точка границы публичного сервитута, её номер
- граница и номер кадастрового квартала
- граница земельного участка, в отношении которого испрашивается публичный сервитут, его кадастровый номер

Проектное местоположение инженерных сооружений:

- конденсатопровод
- воздушная линия электропередач до 1 кВ
- подземная линия электропередач до 1 кВ
- воздушная линия электропередач 10 кВ
- воздушная линия связи
- подземная линия связи
- подъездная автомобильная дорога
- эстакада
- канализационный коллектор
- канализация бытовая
- канализация дождевая
- канализация механически загрязненных вод
- водовод подземной воды
- противопожарный проезд
- площадочное сооружение



Схема расположения границ публичного сервитута
для размещения (строительства и эксплуатации) линейного объекта
системы газоснабжения федерального значения и его неотъемлемых технологических частей
«Конденсатопровод (УКПГ-2 – терминал отгрузки конденсата в пос. Окунайский)».
«Обустройство Ковыктинского газоконденсатного месторождения»
в Казачинско-Ленском районе Иркутской области

М 1:5000

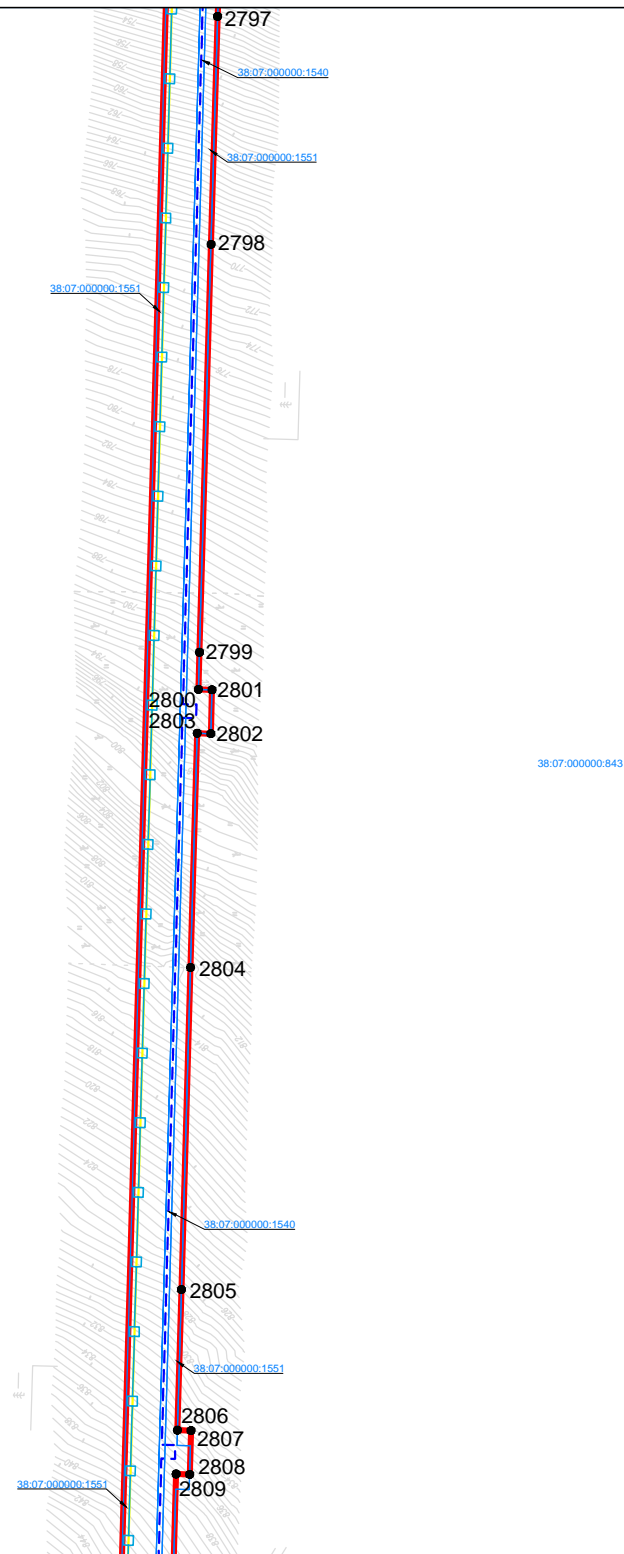
Лист 75 из 175

Линия сводки с листом 76

Иркутская область
Казачинско-Ленский район

Межселенная
территория

38:07:020104



Линия сводки с листом 74

Условные обозначения:

- граница муниципального района
- граница городского поселения
- граница сельского поселения
- проектные границы публичного сервитута для размещения (строительства и эксплуатации) объекта системы газоснабжения «Конденсатопровод (УКПГ-2 – терминал отгрузки конденсата в пос. Окунайский)», «Обустройство Ковыктинского газоконденсатного месторождения»
- 5 — характерная точка границы публичного сервитута, её номер
- 38:07:020106 — граница и номер кадастрового квартала
- 38:07:000000:1548 — граница земельного участка, в отношении которого испрашивается публичный сервитут, его кадастровый номер

Проектное местоположение инженерных сооружений:

- конденсатопровод
- воздушная линия электропередач до 1 кВ
- подземная линия электропередач до 1 кВ
- воздушная линия электропередач 10 кВ
- воздушная линия связи
- подземная линия связи
- подъездная автомобильная дорога
- эстакада
- канализационный коллектор
- канализация бытовая
- канализация дождевая
- канализация механически загрязненных вод
- водовод подземной воды
- противопожарный проезд
- площадочное сооружение



Схема расположения границ публичного сервитута
для размещения (строительства и эксплуатации) линейного объекта
системы газоснабжения федерального значения и его неотъемлемых технологических частей
«Конденсатопровод (УКПГ-2 – терминал отгрузки конденсата в пос. Окунайский)».
«Обустройство Ковыктинского газоконденсатного месторождения»
в Казачинско-Ленском районе Иркутской области

М 1:5000

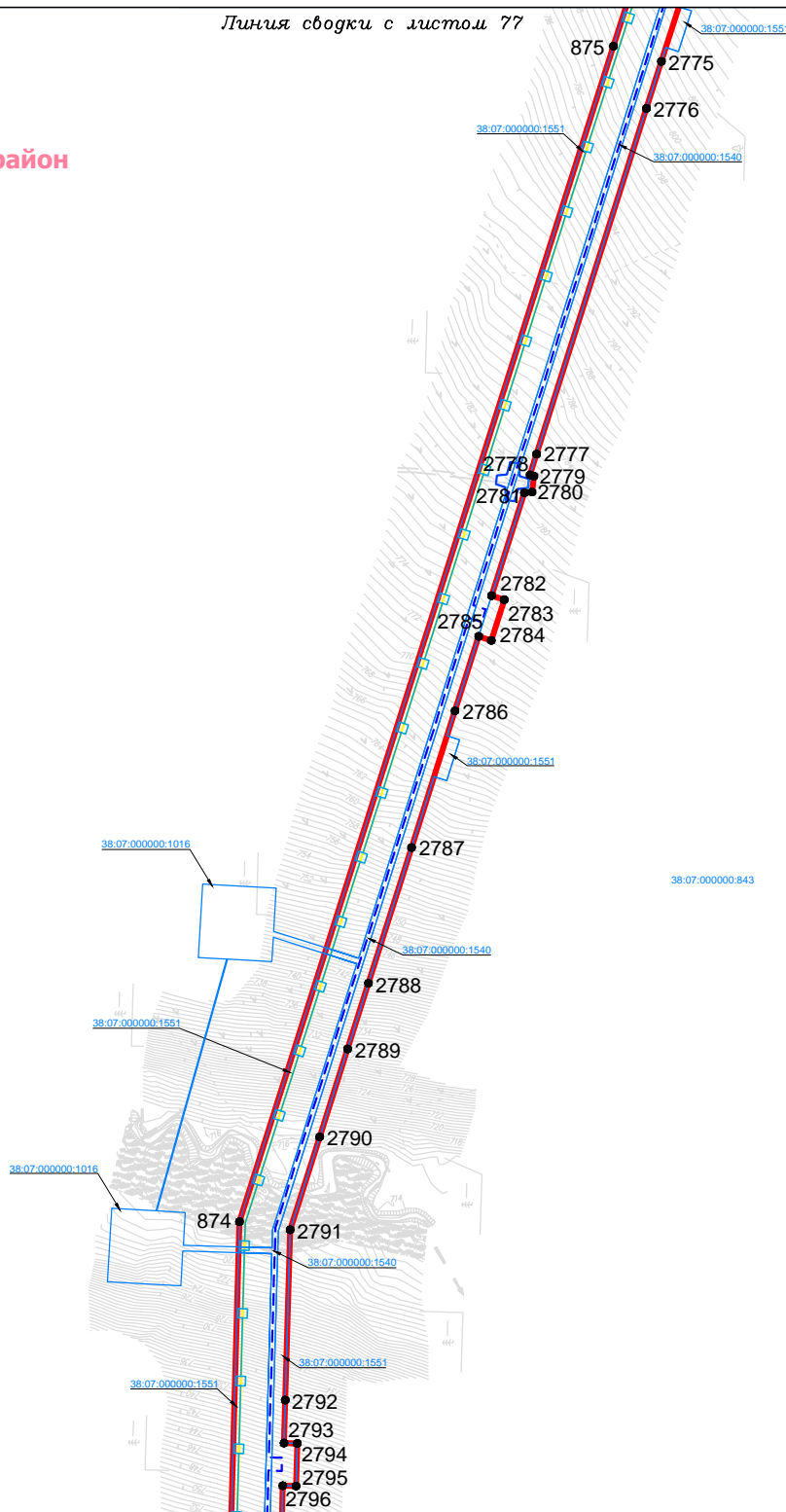
Лист 76 из 175

Иркутская область
Казачинско-Ленский район

Межселенная
территория

38:07:020104

Линия сводки с листом 77



Линия сводки с листом 75

Условные обозначения:

- граница муниципального района
- граница городского поселения
- граница сельского поселения
- проектные границы публичного сервитута для размещения (строительства и эксплуатации) объекта системы газоснабжения «Конденсатопровод (УКПГ-2 – терминал отгрузки конденсата в пос. Окунайский)», «Обустройство Ковыктинского газоконденсатного месторождения»
- 5 характерная точка границы публичного сервитута, её номер
- 38:07:020106 граница и номер кадастрового квартала
- 38:07:000000:1548 граница земельного участка, в отношении которого испрашивается публичный сервитут, его кадастровый номер

Проектное местоположение инженерных сооружений:

- конденсатопровод
- воздушная линия электропередач до 1 кВ
- подземная линия электропередач до 1 кВ
- воздушная линия электропередач 10 кВ
- воздушная линия связи
- подземная линия связи
- подъездная автомобильная дорога
- эстакада
- канализационный коллектор
- канализация бытовая
- канализация дождевая
- канализация механически загрязненных вод
- водовод подземной воды
- противопожарный проезд
- площадочное сооружение



Схема расположения границ публичного сервитута
для размещения (строительства и эксплуатации) линейного объекта
системы газоснабжения федерального значения и его неотъемлемых технологических частей
«Конденсатопровод (УКПГ-2 – терминал отгрузки конденсата в пос. Окунайский)».
«Обустройство Ковыктинского газоконденсатного месторождения»
в Казачинско-Ленском районе Иркутской области

М 1:5000

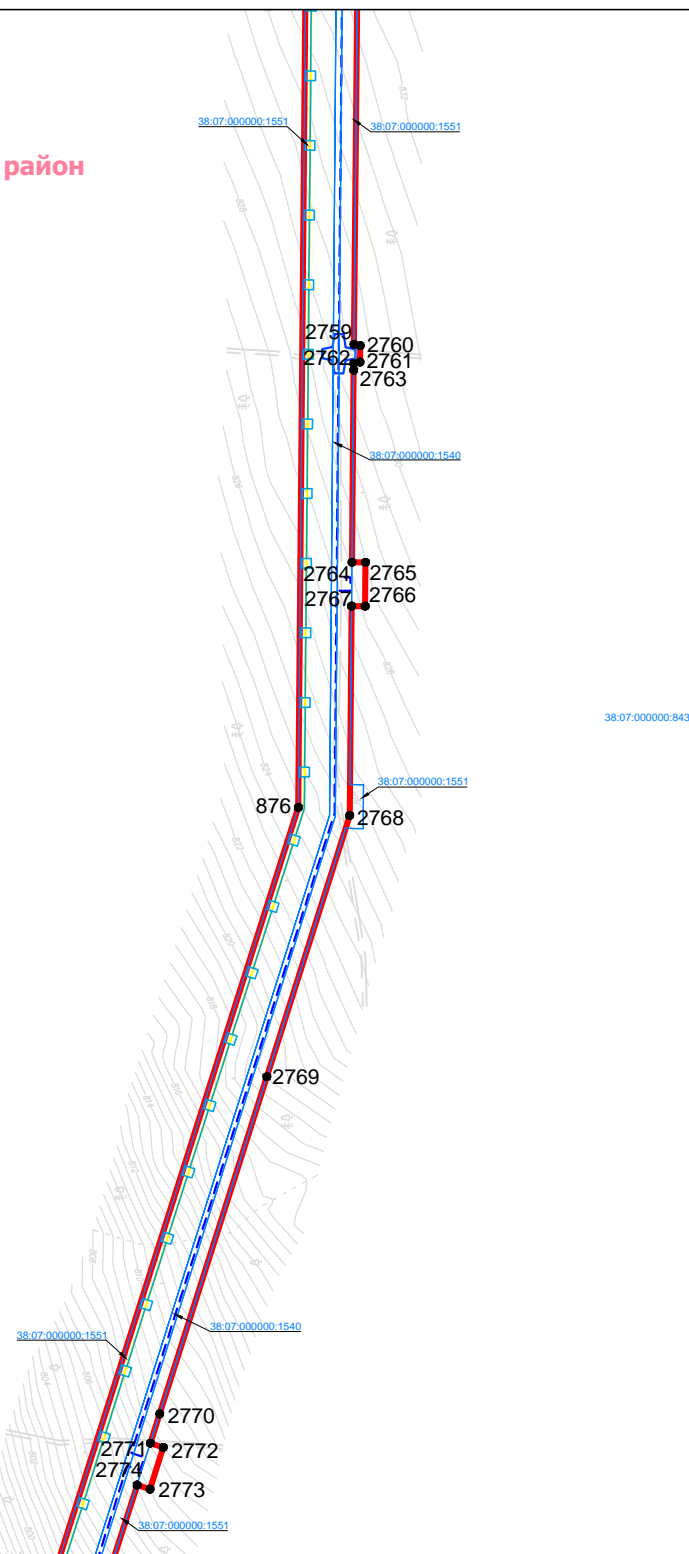
Лист 77 из 175

Линия сводки с листом 78

Иркутская область
Казачинско-Ленский район

Межселенная
территория

38:07:020104



Линия сводки с листом 76

Условные обозначения:

- граница муниципального района
- граница городского поселения
- граница сельского поселения
- проектные границы публичного сервитута для размещения (строительства и эксплуатации) объекта системы газоснабжения «Конденсатопровод (УКПГ-2 – терминал отгрузки конденсата в пос. Окунайский)», «Обустройство Ковыктинского газоконденсатного месторождения»
- 5 — характерная точка границы публичного сервитута, её номер
- 38:07:020106 — граница и номер кадастрового квартала
- 38:07:000000:1548 — граница земельного участка, в отношении которого испрашивается публичный сервитут, его кадастровый номер

Проектное местоположение инженерных сооружений:

- конденсатопровод
- воздушная линия электропередач до 1 кВ
- подземная линия электропередач до 1 кВ
- воздушная линия электропередач 10 кВ
- воздушная линия связи
- подземная линия связи
- подъездная автомобильная дорога
- эстакада
- канализационный коллектор
- канализация бытовая
- канализация дождевая
- канализация механически загрязненных вод
- водовод подземной воды
- противопожарный проезд
- площадочное сооружение



Схема расположения границ публичного сервитута
для размещения (строительства и эксплуатации) линейного объекта
системы газоснабжения федерального значения и его неотъемлемых технологических частей
«Конденсатопровод (УКПГ-2 – терминал отгрузки конденсата в пос. Окунайский)».
«Обустройство Ковыктинского газоконденсатного месторождения»
в Казачинско-Ленском районе Иркутской области

М 1:5000

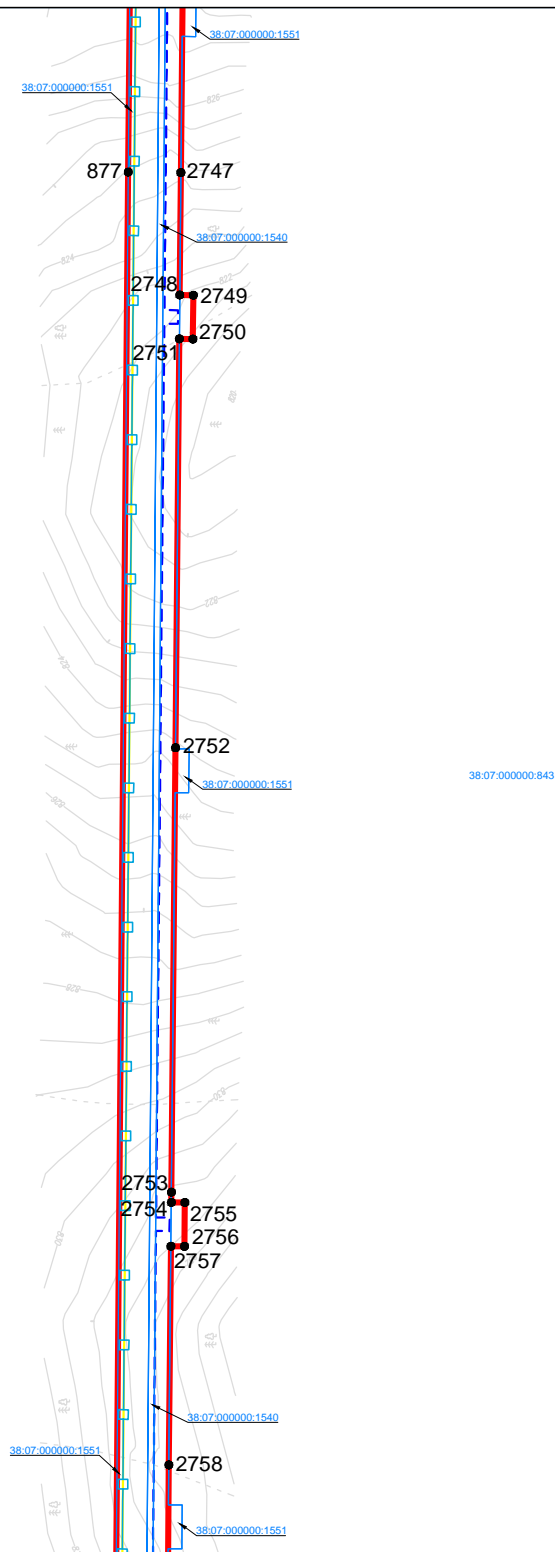
Лист 78 из 175

Линия сводки с листом 79

Иркутская область
Казачинско-Ленский район

Межселенная
территория

38:07:020104



Линия сводки с листом 77

Условные обозначения:

- граница муниципального района
- граница городского поселения
- граница сельского поселения
- проектные границы публичного сервитута для размещения (строительства и эксплуатации) объекта системы газоснабжения «Конденсатопровод (УКПГ-2 – терминал отгрузки конденсата в пос. Окунайский)», «Обустройство Ковыктинского газоконденсатного месторождения»
- 5 — характерная точка границы публичного сервитута, её номер
- 38:07:020106 — граница и номер кадастрового квартала
- 38:07:000000:1548 — граница земельного участка, в отношении которого испрашивается публичный сервитут, его кадастровый номер

Проектное местоположение инженерных сооружений:

- конденсатопровод
- воздушная линия электропередач до 1 кВ
- подземная линия электропередач до 1 кВ
- воздушная линия электропередач 10 кВ
- воздушная линия связи
- подземная линия связи
- подъездная автомобильная дорога
- эстакада
- канализационный коллектор
- канализация бытовая
- канализация дождевая
- канализация механически загрязненных вод
- водовод подземной воды
- противопожарный проезд
- площадочное сооружение



**Схема расположения границ публичного сервитута
для размещения (строительства и эксплуатации) линейного объекта
системы газоснабжения федерального значения и его неотъемлемых технологических частей
«Конденсатопровод (УКПГ-2 – терминал отгрузки конденсата в пос. Окунайский)».
«Обустройство Ковыктинского газоконденсатного месторождения»
в Казачинско-Ленском районе Иркутской области**

М 1:5000

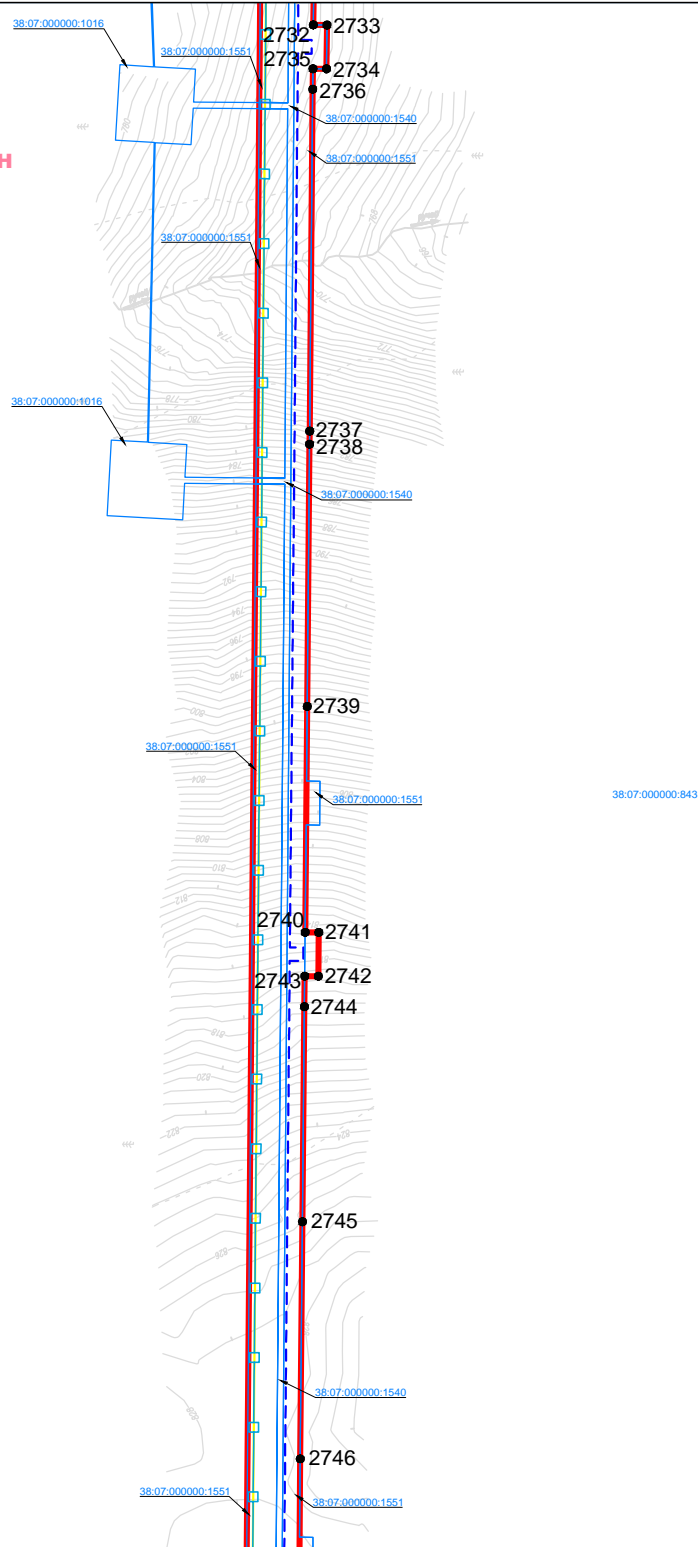
Лист 79 из 175

Линия сводки с листом 80

**Иркутская область
Казачинско-Ленский район**








Межселенная
территория

38:07:020104



Линия сводки с листом 78

Условные обозначения:

-  граница муниципального района
-  граница городского поселения
-  граница сельского поселения
-  проектные границы публичного сервитута для размещения (строительства и эксплуатации) объекта системы газоснабжения «Конденсатопровод (УКПГ-2 – терминал отгрузки конденсата в пос. Окунайский)», «Обустройство Ковыктинского газоконденсатного месторождения»
-  5
характерная точка границы публичного сервитута, её номер
-  38:07:020106
граница и номер кадастрового квартала
-  38:07:000000:1548
граница земельного участка, в отношении которого испрашивается публичный сервитут, его кадастровый номер

Проектное местоположение инженерных сооружений:
















-  конденсатопровод
-  воздушная линия электропередач до 1 кВ
-  подземная линия электропередач до 1 кВ
-  воздушная линия электропередач 10 кВ
-  воздушная линия связи
-  подземная линия связи
-  подъездная автомобильная дорога
-  эстакада
-  канализационный коллектор
-  канализация бытовая
-  канализация дождевая
-  канализация механически загрязненных вод
-  водовод подземной воды
-  противопожарный проезд
-  площадочное сооружение



Схема расположения границ публичного сервитута
для размещения (строительства и эксплуатации) линейного объекта
системы газоснабжения федерального значения и его неотъемлемых технологических частей
«Конденсатопровод (УКПГ-2 – терминал отгрузки конденсата в пос. Окунайский)».
«Обустройство Ковыктинского газоконденсатного месторождения»
в Казачинско-Ленском районе Иркутской области

М 1:5000

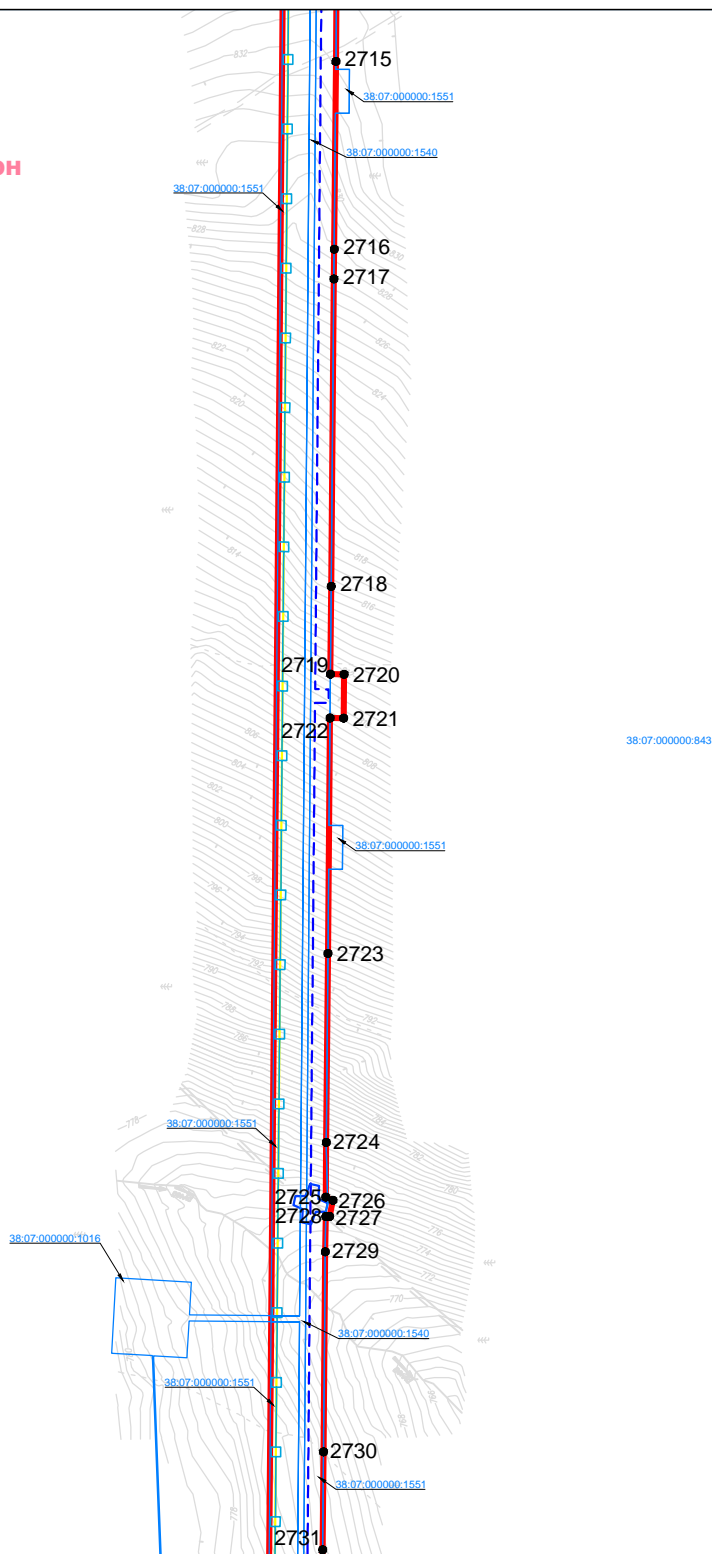
Лист 80 из 175

Линия сводки с листом 81

Иркутская область
Казачинско-Ленский район

Межселенная
территория

38:07:020104



Линия сводки с листом 79

Условные обозначения:

- граница муниципального района
- граница городского поселения
- граница сельского поселения
- проектные границы публичного сервитута для размещения (строительства и эксплуатации) объекта системы газоснабжения «Конденсатопровод (УКПГ-2 – терминал отгрузки конденсата в пос. Окунайский)», «Обустройство Ковыктинского газоконденсатного месторождения»
- 5 характерная точка границы публичного сервитута, её номер
- 38:07:020106 граница и номер кадастрового квартала
- 38:07:000000:1548 граница земельного участка, в отношении которого испрашивается публичный сервитут, его кадастровый номер

Проектное местоположение инженерных сооружений:

- конденсатопровод
- воздушная линия электропередач до 1 кВ
- подземная линия электропередач до 1 кВ
- воздушная линия электропередач 10 кВ
- воздушная линия связи
- подземная линия связи
- подъездная автомобильная дорога
- эстакада
- канализационный коллектор
- канализация бытовая
- канализация дождевая
- канализация механически загрязненных вод
- водовод подземной воды
- противопожарный проезд
- площадочное сооружение



Схема расположения границ публичного сервитута
для размещения (строительства и эксплуатации) линейного объекта
системы газоснабжения федерального значения и его неотъемлемых технологических частей
«Конденсатопровод (УКПГ-2 – терминал отгрузки конденсата в пос. Окунайский)».
«Обустройство Ковыктинского газоконденсатного месторождения»
в Казачинско-Ленском районе Иркутской области

М 1:5000

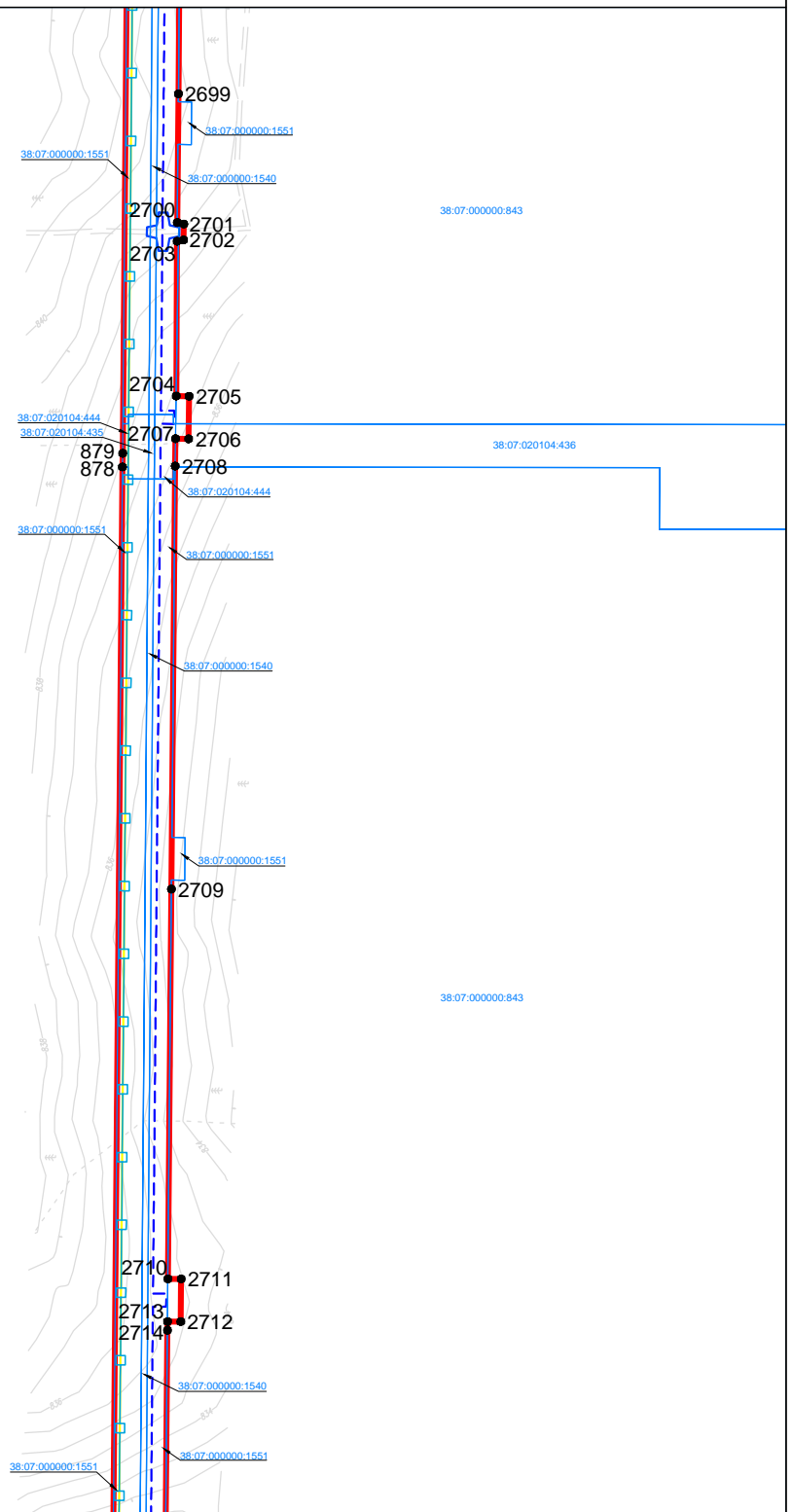
Лист 81 из 175

Линия сводки с листом 82

Иркутская область
Казачинско-Ленский район

Межселенная
территория

38:07:020104



Линия сводки с листом 80

Условные обозначения:

- граница муниципального района
- граница городского поселения
- граница сельского поселения
- проектные границы публичного сервитута для размещения (строительства и эксплуатации) объекта системы газоснабжения «Конденсатопровод (УКПГ-2 – терминал отгрузки конденсата в пос. Окунайский)», «Обустройство Ковыктинского газоконденсатного месторождения»
- 5 — характерная точка границы публичного сервитута, её номер
- 38:07:020104 — граница и номер кадастрового квартала
- 38:07:000000:1548 — граница земельного участка, в отношении которого испрашивается публичный сервитут, его кадастровый номер

Проектное местоположение инженерных сооружений:

- конденсатопровод
- воздушная линия электропередач до 1 кВ
- подземная линия электропередач до 1 кВ
- воздушная линия электропередач 10 кВ
- воздушная линия связи
- подземная линия связи
- подъездная автомобильная дорога
- эстакада
- канализационный коллектор
- канализация бытовая
- канализация дождевая
- канализация механически загрязненных вод
- водовод подземной воды
- противопожарный проезд
- площадочное сооружение



Схема расположения границ публичного сервитута
для размещения (строительства и эксплуатации) линейного объекта
системы газоснабжения федерального значения и его неотъемлемых технологических частей
«Конденсатопровод (УКПГ-2 – терминал отгрузки конденсата в пос. Окунайский)».
«Обустройство Ковыктинского газоконденсатного месторождения»
в Казачинско-Ленском районе Иркутской области

М 1:5000

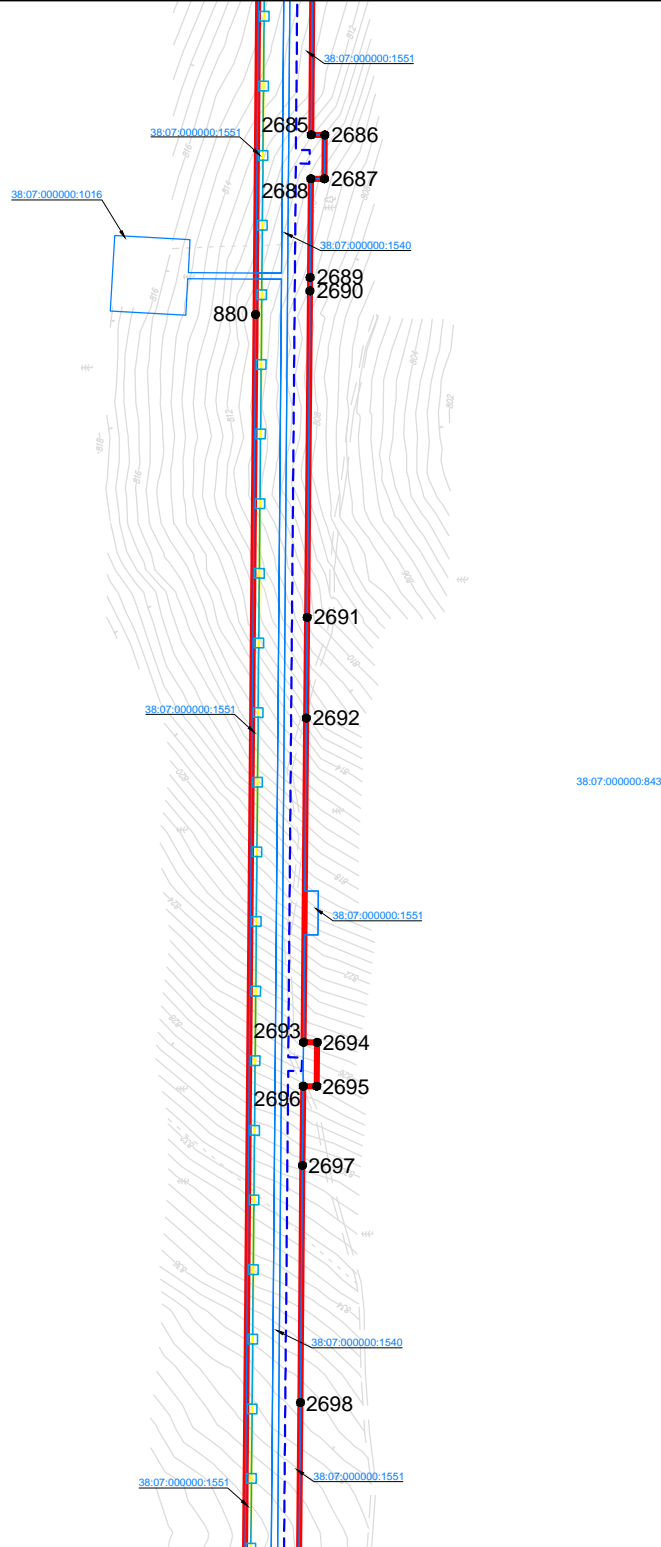
Лист 82 из 175

Линия сводки с листом 83

Иркутская область
Казачинско-Ленский район

Межселенная
территория

38:07:020104



Линия сводки с листом 81

Условные обозначения:

- граница муниципального района
- граница городского поселения
- граница сельского поселения
- проектные границы публичного сервитута для размещения (строительства и эксплуатации) объекта системы газоснабжения «Конденсатопровод (УКПГ-2 – терминал отгрузки конденсата в пос. Окунайский)», «Обустройство Ковыктинского газоконденсатного месторождения»
- характеристическая точка границы публичного сервитута, её номер
- граница и номер кадастрового квартала
- граница земельного участка, в отношении которого испрашивается публичный сервитут, его кадастровый номер

Проектное местоположение инженерных сооружений:

- конденсатопровод
- воздушная линия электропередач до 1 кВ
- подземная линия электропередач до 1 кВ
- воздушная линия электропередач 10 кВ
- воздушная линия связи
- подземная линия связи
- подъездная автомобильная дорога
- эстакада
- канализационный коллектор
- канализация бытовая
- канализация дождевая
- канализация механически загрязненных вод
- водовод подземной воды
- противопожарный проезд
- площадочное сооружение



Схема расположения границ публичного сервитута
для размещения (строительства и эксплуатации) линейного объекта
системы газоснабжения федерального значения и его неотъемлемых технологических частей
«Конденсатопровод (УКПГ-2 – терминал отгрузки конденсата в пос. Окунайский)».
«Обустройство Ковыктинского газоконденсатного месторождения»
в Казачинско-Ленском районе Иркутской области

М 1:5000

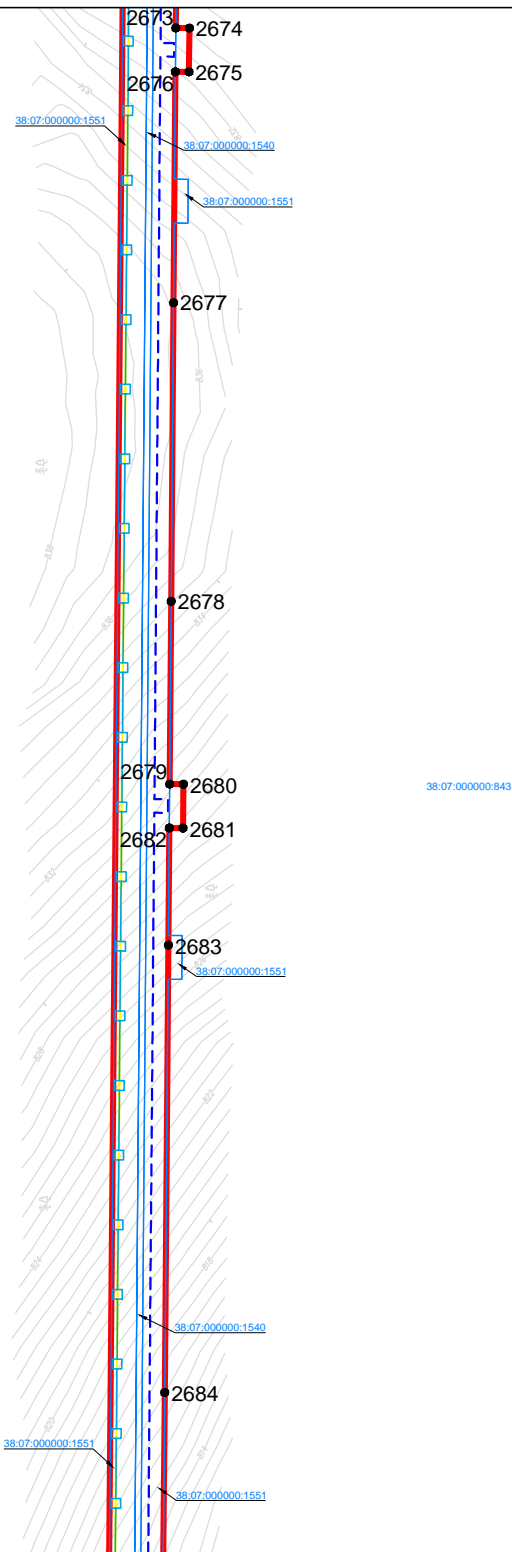
Лист 83 из 175

Линия сводки с листом 84

Иркутская область
Казачинско-Ленский район








Межселенная
территория

38:07:020104



Линия сводки с листом 82

Условные обозначения:

-  граница муниципального района
-  граница городского поселения
-  граница сельского поселения
-  проектные границы публичного сервитута для размещения (строительства и эксплуатации) объекта системы газоснабжения «Конденсатопровод (УКПГ-2 – терминал отгрузки конденсата в пос. Окунайский)», «Обустройство Ковыктинского газоконденсатного месторождения»
-  5 характеристическая точка границы публичного сервитута, её номер
-  граница и номер кадастрового квартала
-  граница земельного участка, в отношении которого испрашивается публичный сервитут, его кадастровый номер

Проектное местоположение инженерных сооружений:















-  конденсатопровод
-  воздушная линия электропередач до 1 кВ
-  воздушная линия электропередач 10 кВ
-  воздушная линия связи
-  подземная линия связи
-  подъездная автомобильная дорога
-  эстакада
-  канализационный коллектор
-  канализация бытовая
-  канализация дождевая
-  канализация механически загрязненных вод
-  водовод подземной воды
-  противопожарный проезд
-  площадочное сооружение



Схема расположения границ публичного сервитута
для размещения (строительства и эксплуатации) линейного объекта
системы газоснабжения федерального значения и его неотъемлемых технологических частей
«Конденсатопровод (УКПГ-2 – терминал отгрузки конденсата в пос. Окунайский)».
«Обустройство Ковыктинского газоконденсатного месторождения»
в Казачинско-Ленском районе Иркутской области

М 1:5000

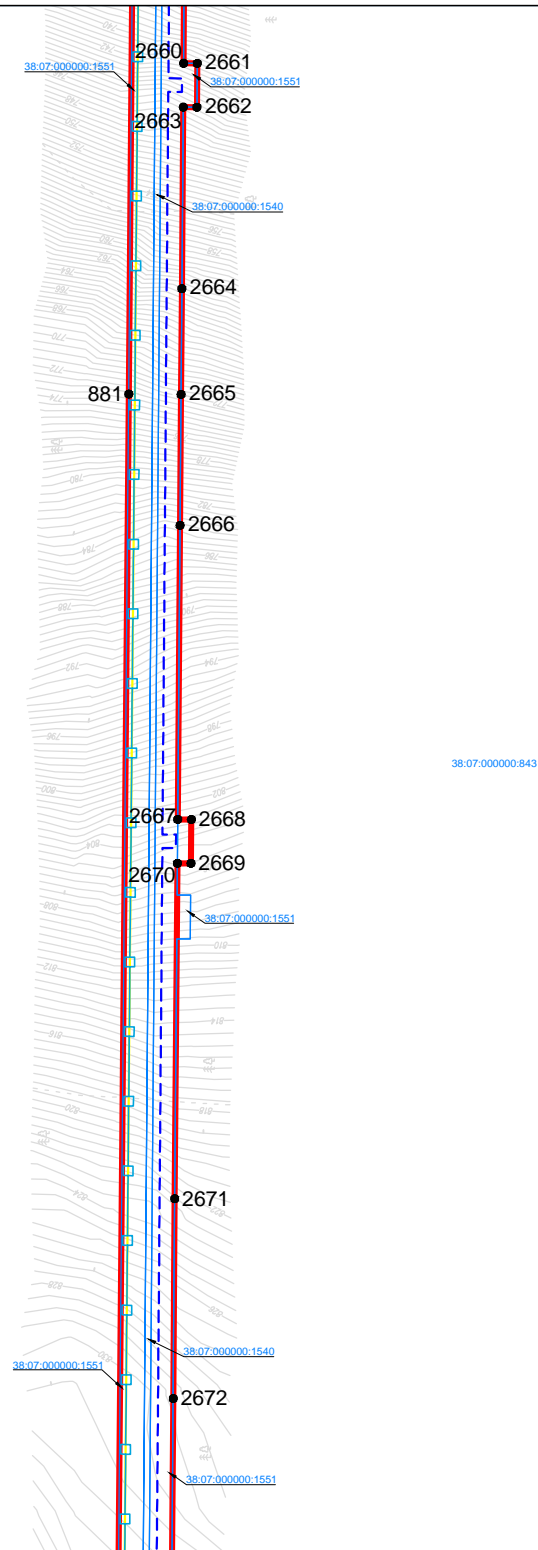
Лист 84 из 175

Линия сводки с листом 85

Иркутская область
Казачинско-Ленский район

Межселенная
территория

38:07:020104



Линия сводки с листом 83

Условные обозначения:

- граница муниципального района
- граница городского поселения
- граница сельского поселения
- проектные границы публичного сервитута для размещения (строительства и эксплуатации) объекта системы газоснабжения «Конденсатопровод (УКПГ-2 – терминал отгрузки конденсата в пос. Окунайский)», «Обустройство Ковыктинского газоконденсатного месторождения»
- 5 характеристическая точка границы публичного сервитута, её номер
- 38:07:020106 граница и номер кадастрового квартала
- 38:07:000000:1548 граница земельного участка, в отношении которого испрашивается публичный сервитут, его кадастровый номер

Проектное местоположение инженерных сооружений:

- конденсатопровод
- воздушная линия электропередач до 1 кВ
- подземная линия электропередач до 1 кВ
- воздушная линия электропередач 10 кВ
- воздушная линия связи
- подземная линия связи
- подъездная автомобильная дорога
- эстакада
- канализационный коллектор
- канализация бытовая
- канализация дождевая
- канализация механически загрязненных вод
- водовод подземной воды
- противопожарный проезд
- площадочное сооружение



**Схема расположения границ публичного сервитута
для размещения (строительства и эксплуатации) линейного объекта
системы газоснабжения федерального значения и его неотъемлемых технологических частей
«Конденсатопровод (УКПГ-2 – терминал отгрузки конденсата в пос. Окунайский)».
«Обустройство Ковыктинского газоконденсатного месторождения»
в Казачинско-Ленском районе Иркутской области**

М 1:5000

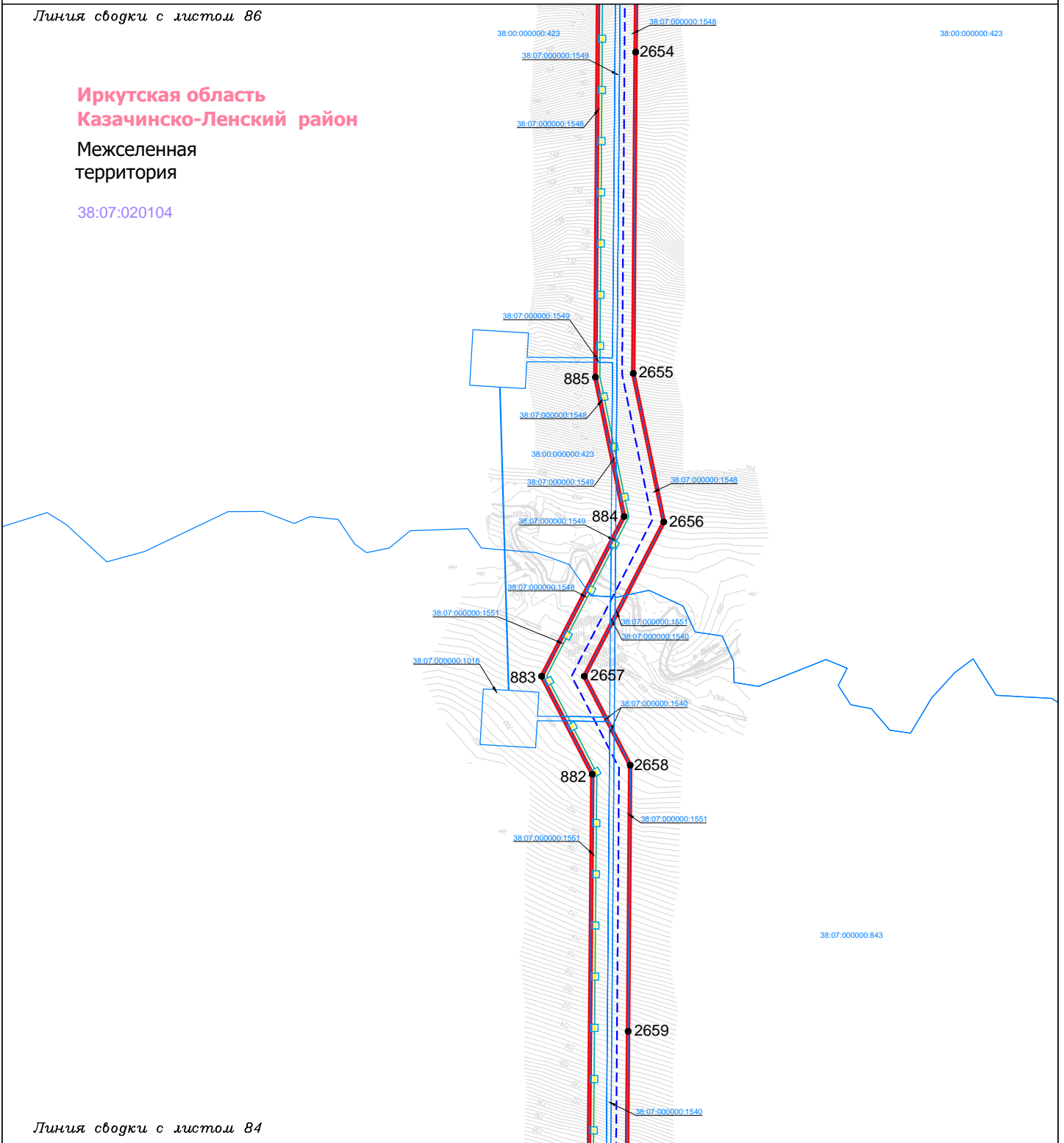
Лист 85 из 175

Линия сводки с листом 86

**Иркутская область
Казачинско-Ленский район**








**Межселенная
территория**

38:07:020104



Линия сводки с листом 84

Условные обозначения:

-  граница муниципального района
-  граница городского поселения
-  граница сельского поселения
-  проектные границы публичного сервитута для размещения (строительства и эксплуатации) объекта системы газоснабжения «Конденсатопровод (УКПГ-2 – терминал отгрузки конденсата в пос. Окунайский)», «Обустройство Ковыктинского газоконденсатного месторождения»
-  5
характерная точка границы публичного сервитута, её номер
-  граница и номер кадастрового квартала
-  граница земельного участка, в отношении которого испрашивается публичный сервитут, его кадастровый номер

Проектное местоположение инженерных сооружений:










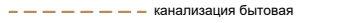
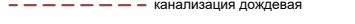
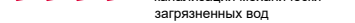
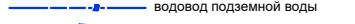


-  конденсатопровод
-  воздушная линия электропередач до 1 кВ
-  подземная линия электропередач до 1 кВ
-  воздушная линия электропередач 10 кВ
-  воздушная линия связи
-  подземная линия связи
-  подъездная автомобильная дорога
-  эстакада
-  канализационный коллектор
-  канализация бытовая
-  канализация дождевая
-  канализация механически загрязненных вод
-  водовод подземной воды
-  противопожарный проезд
-  площадочное сооружение



Схема расположения границ публичного сервитута
для размещения (строительства и эксплуатации) линейного объекта
системы газоснабжения федерального значения и его неотъемлемых технологических частей
«Конденсатопровод (УКПГ-2 – терминал отгрузки конденсата в пос. Окунайский)».
«Обустройство Ковыктинского газоконденсатного месторождения»
в Казачинско-Ленском районе Иркутской области

М 1:5000

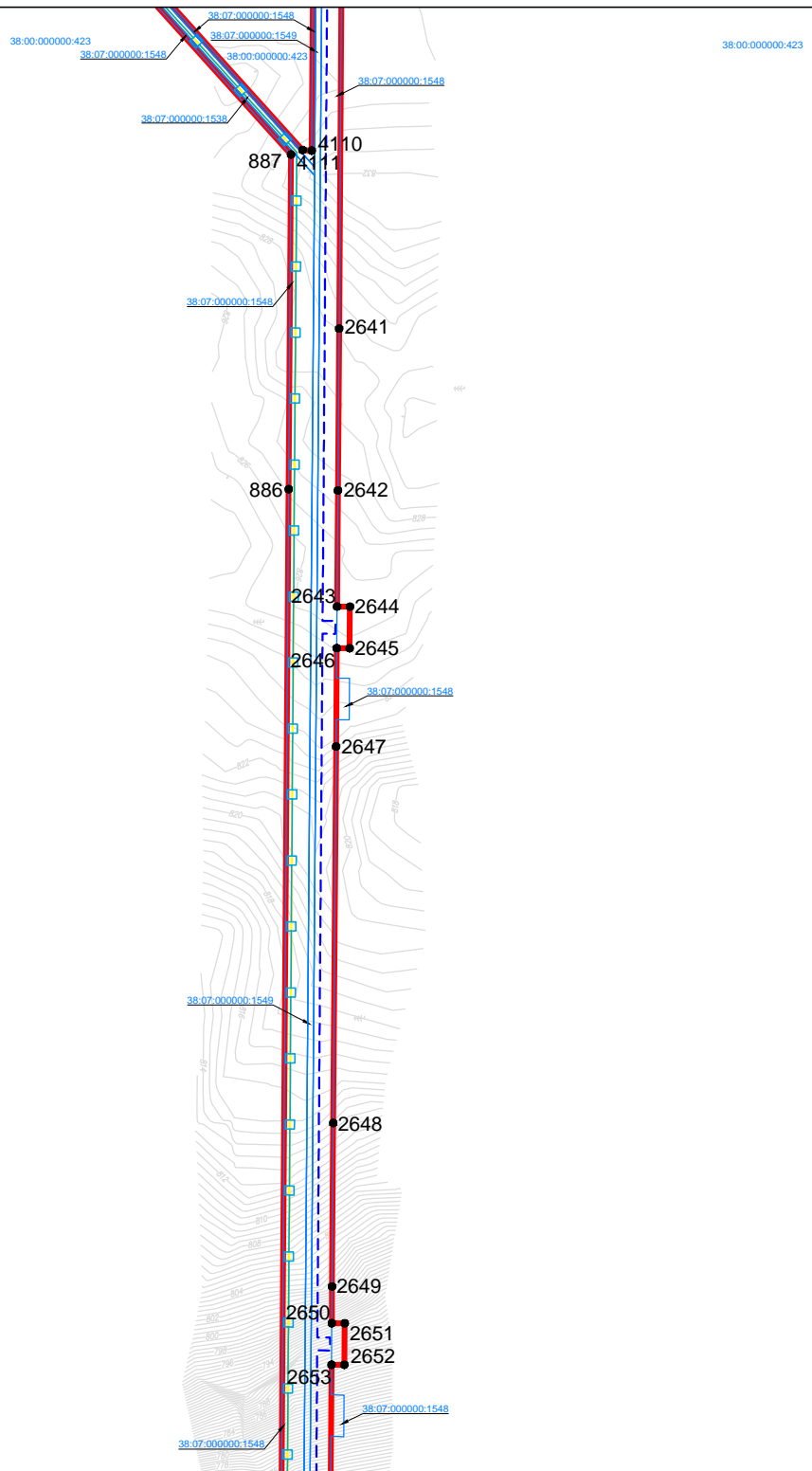
Лист 86 из 175

Линия сводки с листом 87

Иркутская область
Казачинско-Ленский район

Межселенная
территория

38:07:020104



Линия сводки с листом 85

Условные обозначения:

- граница муниципального района
- граница городского поселения
- граница сельского поселения
- проектные границы публичного сервитута для размещения (строительства и эксплуатации) объекта системы газоснабжения «Конденсатопровод (УКПГ-2 – терминал отгрузки конденсата в пос. Окунайский)», «Обустройство Ковыктинского газоконденсатного месторождения»
- 5 — характеристическая точка границы публичного сервитута, её номер
- 38:07:020106 — граница и номер кадастрового квартала
- 38:07:000000:1548 — граница земельного участка, в отношении которого испрашивается публичный сервитут, его кадастровый номер

Проектное местоположение инженерных сооружений:

- конденсатопровод
- воздушная линия электропередач до 1 кВ
- подземная линия электропередач до 1 кВ
- воздушная линия электропередач 10 кВ
- воздушная линия связи
- подземная линия связи
- подъездная автомобильная дорога
- эстакада
- канализационный коллектор
- канализация бытовая
- канализация дождевая
- канализация механически загрязненных вод
- водовод подземной воды
- противопожарный проезд
- площадочное сооружение



Схема расположения границ публичного сервитута
для размещения (строительства и эксплуатации) линейного объекта
системы газоснабжения федерального значения и его неотъемлемых технологических частей
«Конденсатопровод (УКПГ-2 – терминал отгрузки конденсата в пос. Окунайский)».
«Обустройство Ковыктинского газоконденсатного месторождения»
в Казачинско-Ленском районе Иркутской области

М 1:5000

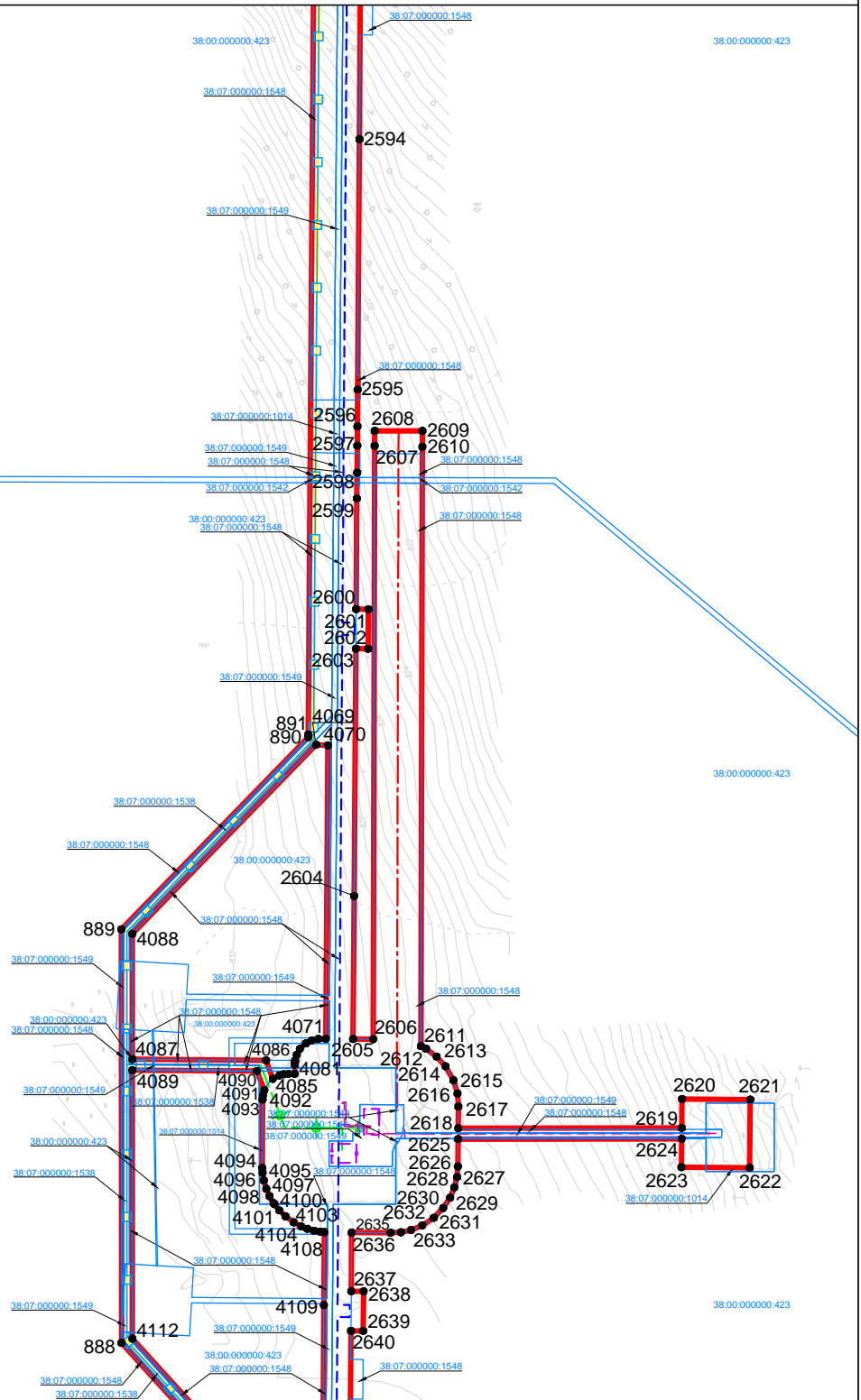
Лист 87 из 175

Линия сводки с листом 88

Иркутская область
Казачинско-Ленский район

Межселенная
территория

38:07:020104



Линия сводки с листом 86

Условные обозначения:

- граница муниципального района
- граница городского поселения
- граница сельского поселения
- проектные границы публичного сервитута для размещения (строительства и эксплуатации) объекта системы газоснабжения «Конденсатопровод (УКПГ-2 – терминал отгрузки конденсата в пос. Окунайский)», «Обустройство Ковыктинского газоконденсатного месторождения»
- 5 характеристическая точка границы публичного сервитута, её номер
- 38:07:020104 граница и номер кадастрового квартала
- 38:07:000000:1548 граница земельного участка, в отношении которого испрашивается публичный сервитут, его кадастровый номер

Проектное местоположение инженерных сооружений:

- конденсатопровод
- воздушная линия электропередач до 1 кВ
- подземная линия электропередач до 1 кВ
- воздушная линия электропередач 10 кВ
- воздушная линия связи
- подземная линия связи
- подъездная автомобильная дорога
- эстакада
- канализационный коллектор
- канализация бытовая
- канализация дождевая
- канализация механически загрязненных вод
- водовод подземной воды
- противопожарный проезд
- площадочное сооружение



Схема расположения границ публичного сервитута
для размещения (строительства и эксплуатации) линейного объекта
системы газоснабжения федерального значения и его неотъемлемых технологических частей
«Конденсатопровод (УКПГ-2 – терминал отгрузки конденсата в пос. Окунайский)».
«Обустройство Ковыктинского газоконденсатного месторождения»
в Казачинско-Ленском районе Иркутской области

М 1:5000

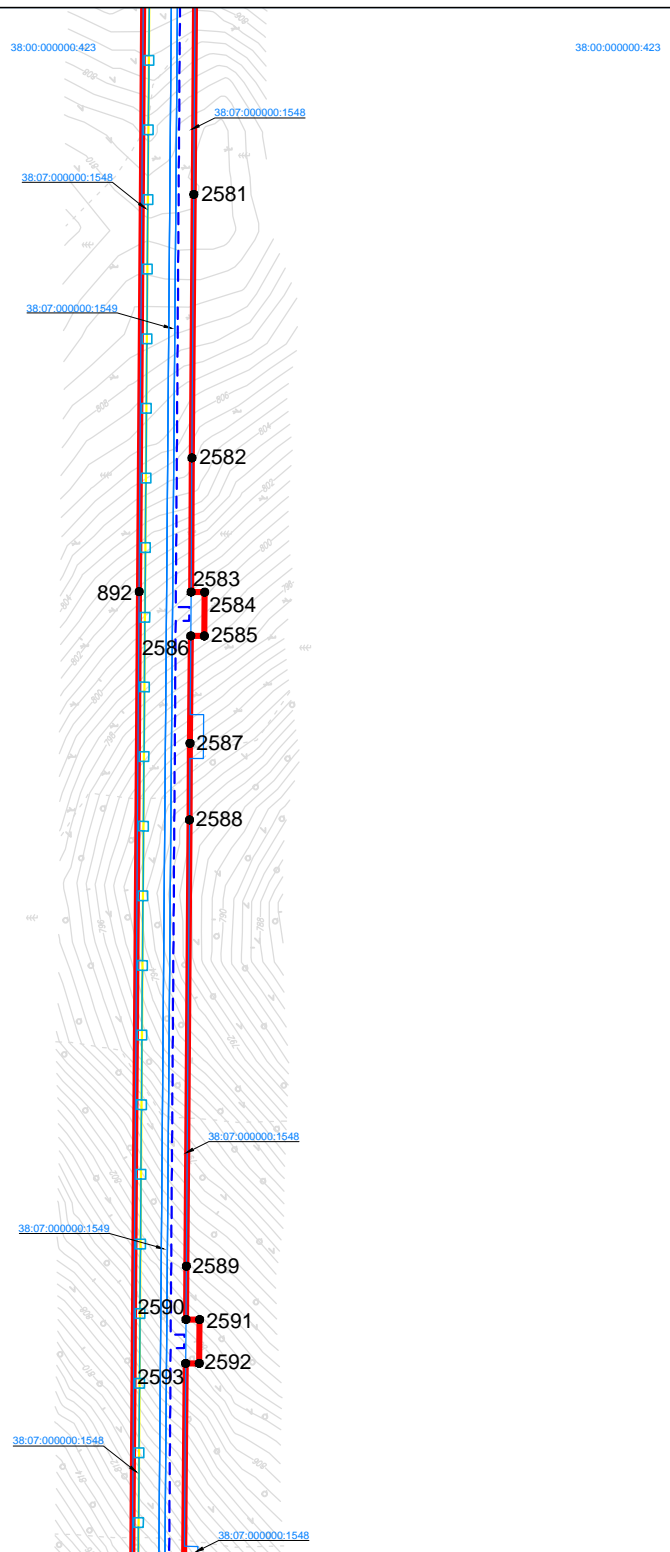
Лист 88 из 175

Линия сводки с листом 89

Иркутская область
Казачинско-Ленский район

Межселенная
территория

38:07:020104



Линия сводки с листом 87

Условные обозначения:

- граница муниципального района
- граница городского поселения
- граница сельского поселения
- проектные границы публичного сервитута для размещения (строительства и эксплуатации) объекта системы газоснабжения «Конденсатопровод (УКПГ-2 – терминал отгрузки конденсата в пос. Окунайский)», «Обустройство Ковыктинского газоконденсатного месторождения»
- характеристическая точка границы публичного сервитута, её номер
- граница и номер кадастрового квартала
- граница земельного участка, в отношении которого испрашивается публичный сервитут, его кадастровый номер

Проектное местоположение инженерных сооружений:

- конденсатопровод
- воздушная линия электропередач до 1 кВ
- подземная линия электропередач до 1 кВ
- воздушная линия электропередач 10 кВ
- воздушная линия связи
- подземная линия связи
- подъездная автомобильная дорога
- эстакада
- канализационный коллектор
- канализация бытовая
- канализация дождевая
- канализация механически загрязненных вод
- водовод подземной воды
- противопожарный проезд
- площадочное сооружение



Схема расположения границ публичного сервитута
для размещения (строительства и эксплуатации) линейного объекта
системы газоснабжения федерального значения и его неотъемлемых технологических частей
«Конденсатопровод (УКПГ-2 – терминал отгрузки конденсата в пос. Окунайский)».
«Обустройство Ковыктинского газоконденсатного месторождения»
в Казачинско-Ленском районе Иркутской области

М 1:5000

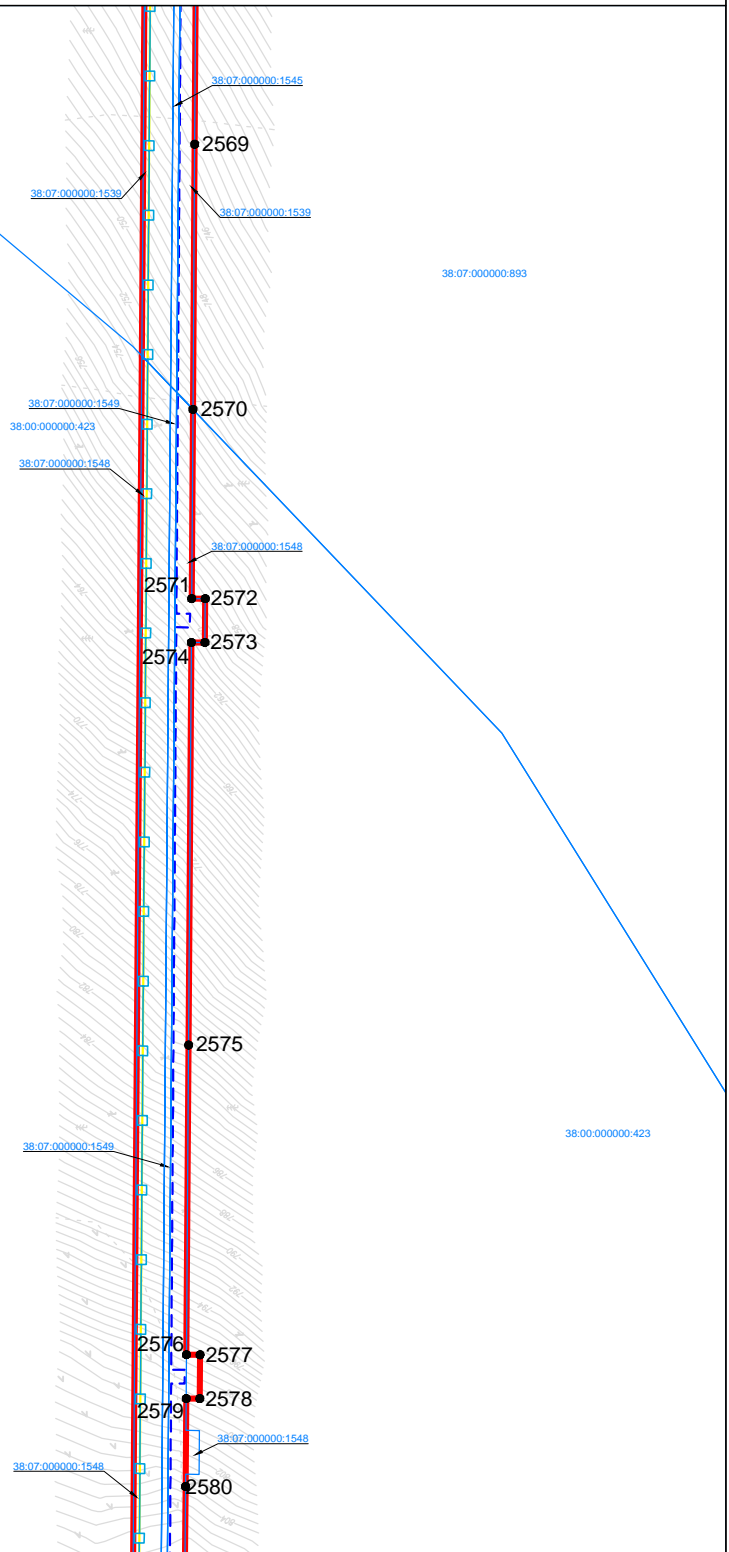
Лист 89 из 175

Линия сводки с листом 90

Иркутская область
Казачинско-Ленский район

Межселенная
территория

38:07:020104



Линия сводки с листом 88

Условные обозначения:

- граница муниципального района
- граница городского поселения
- граница сельского поселения
- проектные границы публичного сервитута для размещения (строительства и эксплуатации) объекта системы газоснабжения «Конденсатопровод (УКПГ-2 – терминал отгрузки конденсата в пос. Окунайский)», «Обустройство Ковыктинского газоконденсатного месторождения»
- 5 характеристическая точка границы публичного сервитута, её номер
- 38:07:020106 граница и номер кадастрового квартала
- 38:07:000000:1548 граница земельного участка, в отношении которого испрашивается публичный сервитут, его кадастровый номер

Проектное местоположение инженерных сооружений:

- конденсатопровод
- воздушная линия электропередач до 1 кВ
- подземная линия электропередач до 1 кВ
- воздушная линия электропередач 10 кВ
- воздушная линия связи
- подземная линия связи
- подъездная автомобильная дорога
- эстакада
- канализационный коллектор
- канализация бытовая
- канализация дождевая
- канализация механически загрязненных вод
- водовод подземной воды
- противопожарный проезд
- площадочное сооружение



Схема расположения границ публичного сервитута
для размещения (строительства и эксплуатации) линейного объекта
системы газоснабжения федерального значения и его неотъемлемых технологических частей
«Конденсатопровод (УКПГ-2 – терминал отгрузки конденсата в пос. Окунайский)».
«Обустройство Ковыктинского газоконденсатного месторождения»
в Казачинско-Ленском районе Иркутской области

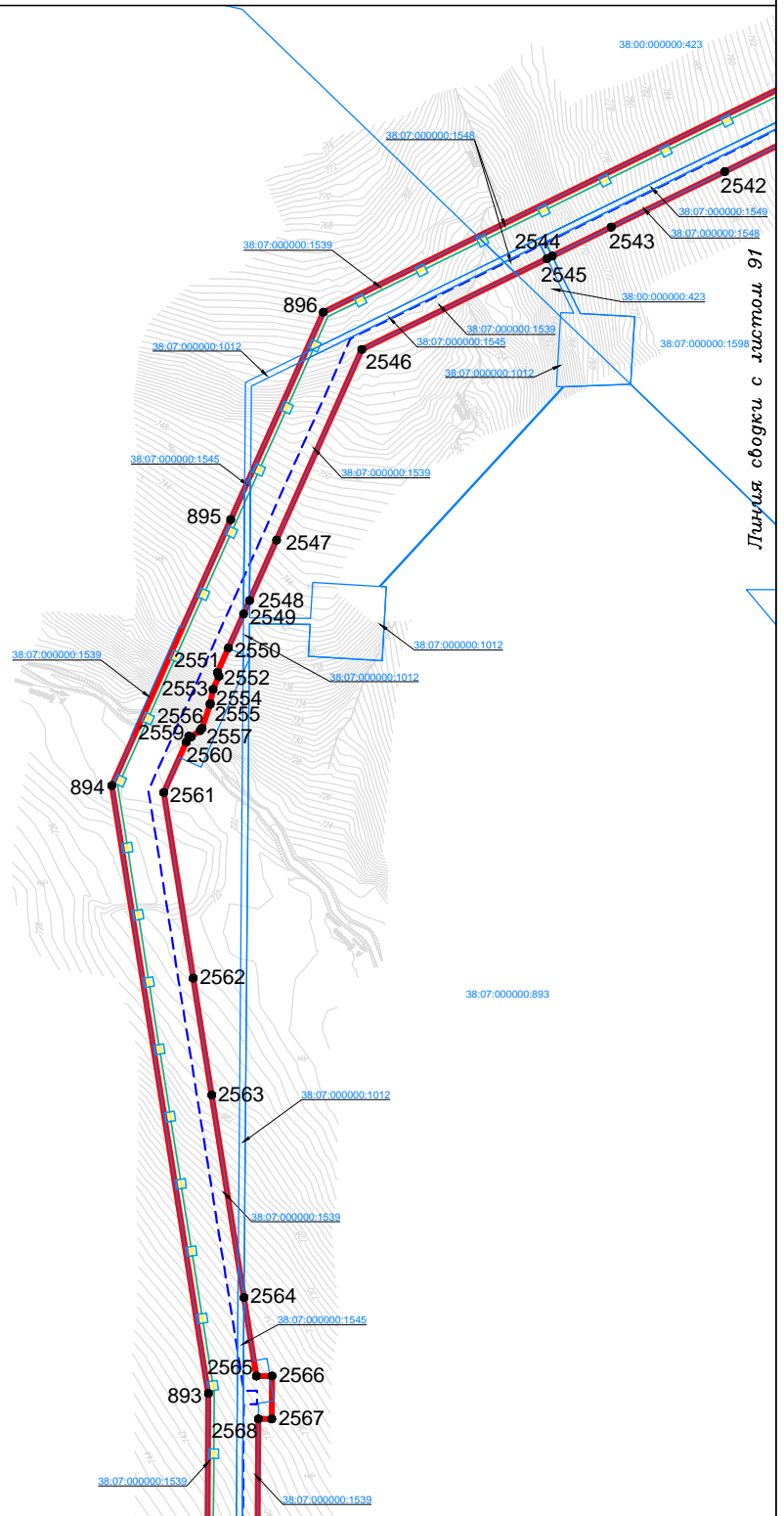
М 1:5000

Лист 90 из 175

Иркутская область
Казачинско-Ленский район

Межселенная
территория

38:07:020104



Условные обозначения:

- граница муниципального района
- граница городского поселения
- граница сельского поселения
- проектные границы публичного сервитута для размещения (строительства и эксплуатации) объекта системы газоснабжения «Конденсатопровод (УКПГ-2 – терминал отгрузки конденсата в пос. Окунайский)», «Обустройство Ковыктинского газоконденсатного месторождения»
- 5 — характерная точка границы публичного сервитута, её номер
- 38:07:020106 — граница и номер кадастрового квартала
- 38:07:000000:1548 — граница земельного участка, в отношении которого испрашивается публичный сервитут, его кадастровый номер

Проектное местоположение инженерных сооружений:

- конденсатопровод
- воздушная линия электропередач до 1 кВ
- подземная линия электропередач до 1 кВ
- воздушная линия электропередач 10 кВ
- воздушная линия связи
- подземная линия связи
- подъездная автомобильная дорога
- эстакада
- канализационный коллектор
- канализация бытовая
- канализация дождевая
- канализация механически загрязненных вод
- водовод подземной воды
- противопожарный проезд
- площадочное сооружение



Схема расположения границ публичного сервитута
для размещения (строительства и эксплуатации) линейного объекта
системы газоснабжения федерального значения и его неотъемлемых технологических частей
«Конденсатопровод (УКПГ-2 – терминал отгрузки конденсата в пос. Окунайский)».
«Обустройство Ковыктинского газоконденсатного месторождения»
в Казачинско-Ленском районе Иркутской области

М 1:5000

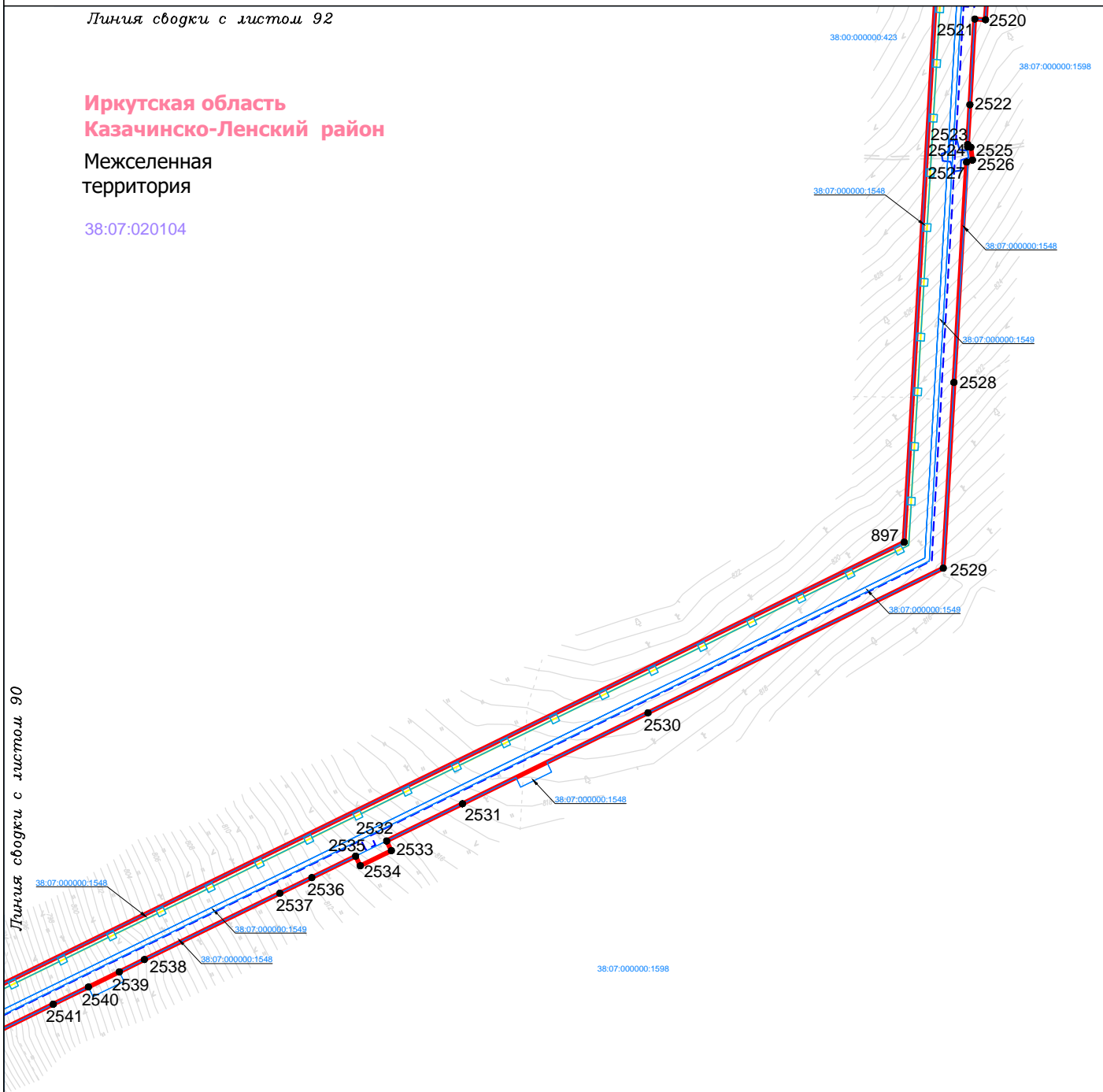
Лист 91 из 175

Линия сводки с листом 92

Иркутская область
Казачинско-Ленский район

Межселенная
территория

38:07:020104



Условные обозначения:

- граница муниципального района
- граница городского поселения
- граница сельского поселения
- проектные границы публичного сервитута для размещения (строительства и эксплуатации) объекта системы газоснабжения «Конденсатопровод (УКПГ-2 – терминал отгрузки конденсата в пос. Окунайский)», «Обустройство Ковыктинского газоконденсатного месторождения»
- 5 характеристическая точка границы публичного сервитута, её номер
- 38:07:020106 граница и номер кадастрового квартала
- 38:07:000000:1548 граница земельного участка, в отношении которого испрашивается публичный сервитут, его кадастровый номер

Проектное местоположение инженерных сооружений:

- конденсатопровод
- воздушная линия электропередач до 1 кВ
- подземная линия электропередач до 1 кВ
- воздушная линия электропередач 10 кВ
- воздушная линия связи
- подземная линия связи
- подъездная автомобильная дорога
- эстакада
- канализационный коллектор
- канализация бытовая
- канализация дождевая
- канализация механически загрязненных вод
- водовод подземной воды
- противопожарный проезд
- площадочное сооружение



Схема расположения границ публичного сервитута
для размещения (строительства и эксплуатации) линейного объекта
системы газоснабжения федерального значения и его неотъемлемых технологических частей
«Конденсатопровод (УКПГ-2 – терминал отгрузки конденсата в пос. Окунайский)».
«Обустройство Ковыктинского газоконденсатного месторождения»
в Казачинско-Ленском районе Иркутской области

М 1:5000

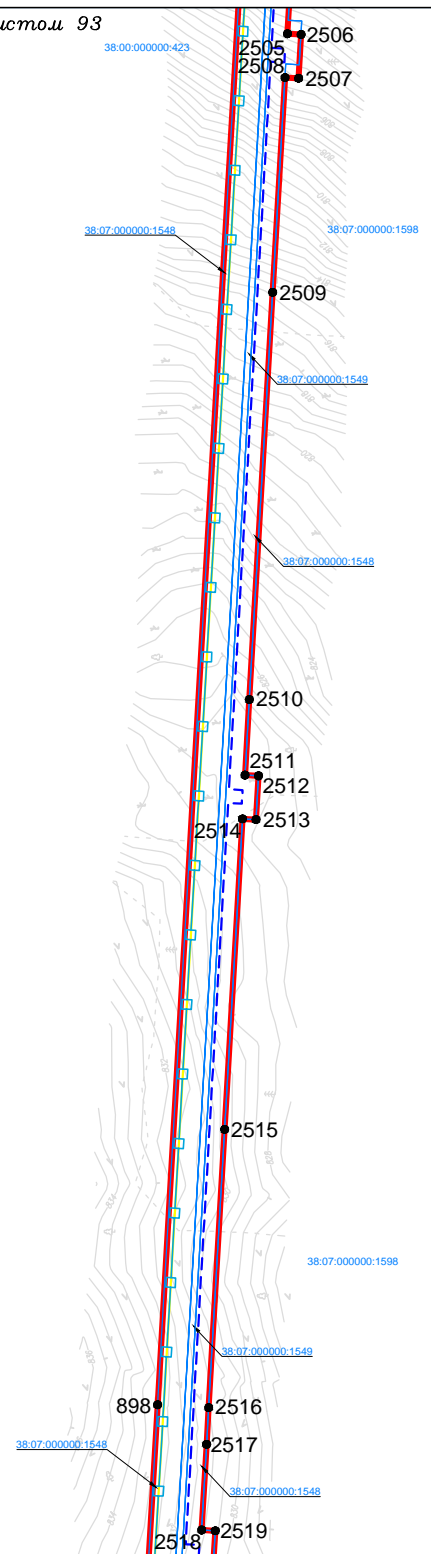
Лист 92 из 175

Линия сводки с листом 93

Иркутская область
Казачинско-Ленский район

Межселенная
территория

38:07:020104



Линия сводки с листом 91

Условные обозначения:

- граница муниципального района
- граница городского поселения
- граница сельского поселения
- проектные границы публичного сервитута для размещения (строительства и эксплуатации) объекта системы газоснабжения «Конденсатопровод (УКПГ-2 – терминал отгрузки конденсата в пос. Окунайский)», «Обустройство Ковыктинского газоконденсатного месторождения»
- характеристическая точка границы публичного сервитута, её номер
- граница и номер кадастрового квартала
- граница земельного участка, в отношении которого испрашивается публичный сервитут, его кадастровый номер

Проектное местоположение инженерных сооружений:

- конденсатопровод
- воздушная линия электропередач до 1 кВ
- подземная линия электропередач до 1 кВ
- воздушная линия электропередач 10 кВ
- воздушная линия связи
- подземная линия связи
- подъездная автомобильная дорога
- эстакада
- канализационный коллектор
- канализация бытовая
- канализация дождевая
- канализация механически загрязненных вод
- водовод подземной воды
- противопожарный проезд
- площадочное сооружение

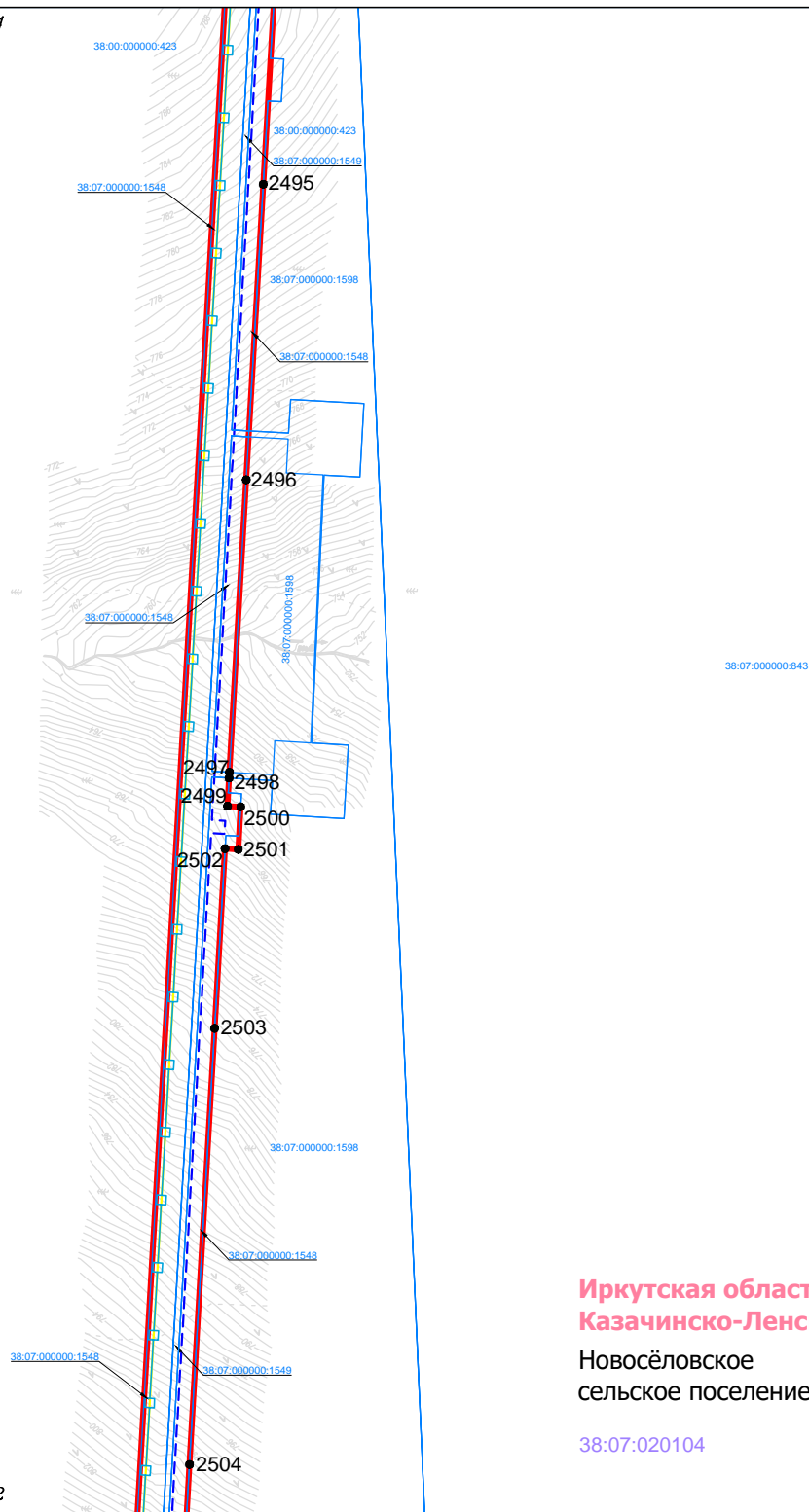


**Схема расположения границ публичного сервитута
для размещения (строительства и эксплуатации) линейного объекта
системы газоснабжения федерального значения и его неотъемлемых технологических частей
«Конденсатопровод (УКПГ-2 – терминал отгрузки конденсата в пос. Окунайский)».
«Обустройство Ковыктинского газоконденсатного месторождения»
в Казачинско-Ленском районе Иркутской области**

М 1:5000

Лист 93 из 175

Линия сводки с листом 94



**Иркутская область
Казачинско-Ленский район**

Новосёловское
сельское поселение

38:07:020104

Линия сводки с листом 92

Условные обозначения:

- граница муниципального района
- граница городского поселения
- граница сельского поселения
- проектные границы публичного сервитута для размещения (строительства и эксплуатации) объекта системы газоснабжения «Конденсатопровод (УКПГ-2 – терминал отгрузки конденсата в пос. Окунайский)», «Обустройство Ковыктинского газоконденсатного месторождения»
- 5 характеристическая точка границы публичного сервитута, её номер
- 38:07:020106 граница и номер кадастрового квартала
- 38:07:000000:1548 граница земельного участка, в отношении которого испрашивается публичный сервитут, его кадастровый номер

Проектное местоположение инженерных сооружений:

- конденсатопровод
- воздушная линия электропередач до 1 кВ
- подземная линия электропередач до 1 кВ
- воздушная линия электропередач 10 кВ
- воздушная линия связи
- подземная линия связи
- подъездная автомобильная дорога
- эстакада
- канализационный коллектор
- канализация бытовая
- канализация дождевая
- канализация механически загрязненных вод
- водовод подземной воды
- противопожарный проезд
- площадочное сооружение



Схема расположения границ публичного сервитута
для размещения (строительства и эксплуатации) линейного объекта
системы газоснабжения федерального значения и его неотъемлемых технологических частей
«Конденсатопровод (УКПГ-2 – терминал отгрузки конденсата в пос. Окунайский)».
«Обустройство Ковыктинского газоконденсатного месторождения»
в Казачинско-Ленском районе Иркутской области

М 1:5000

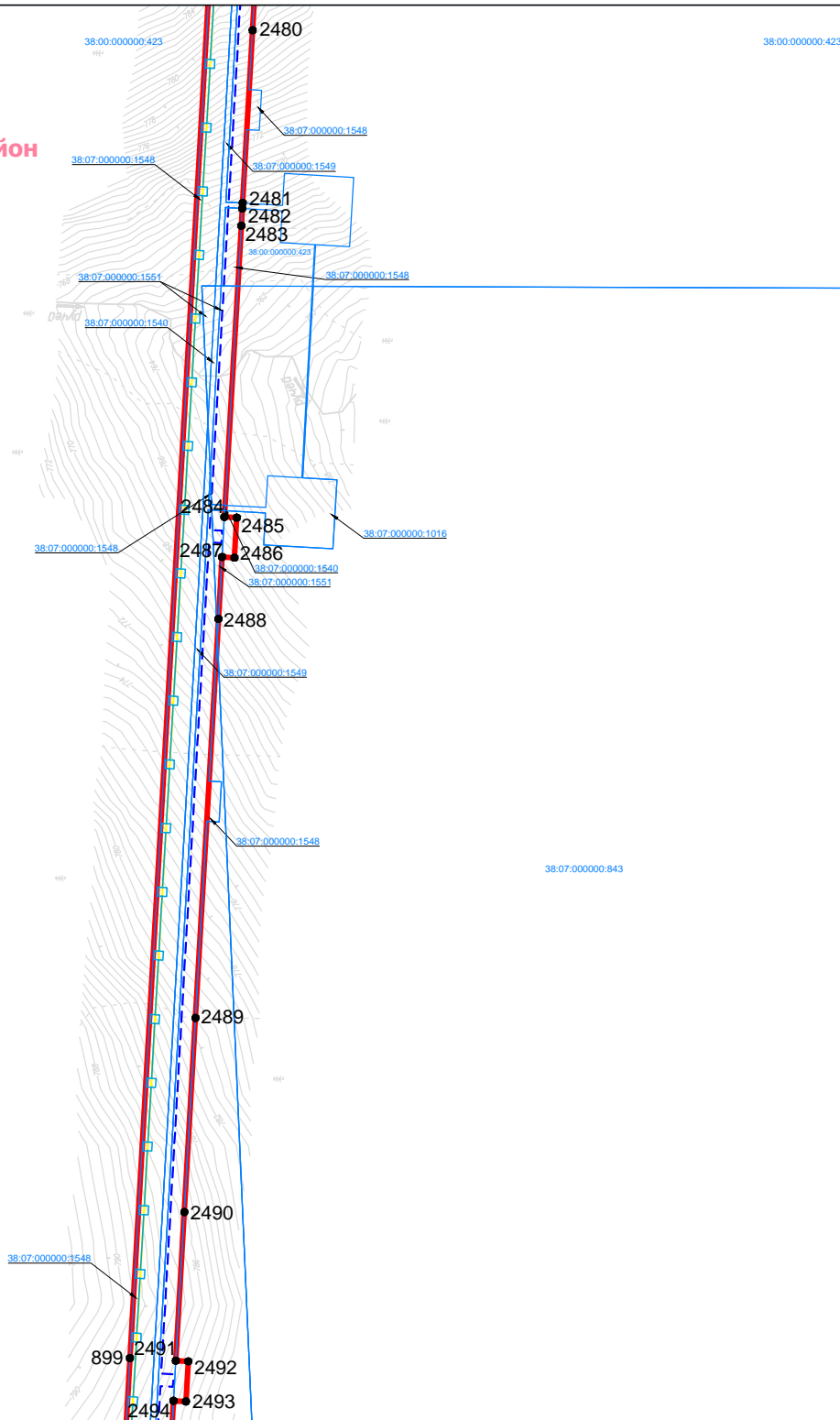
Лист 94 из 175

Линия сводки с листом 95

Иркутская область
Казачинско-Ленский район

Межселенная
территория

38:07:020104



Линия сводки с листом 93

Условные обозначения:

- граница муниципального района
- граница городского поселения
- граница сельского поселения
- проектные границы публичного сервитута для размещения (строительства и эксплуатации) объекта системы газоснабжения «Конденсатопровод (УКПГ-2 – терминал отгрузки конденсата в пос. Окунайский)», «Обустройство Ковыктинского газоконденсатного месторождения»
- 5 — характерная точка границы публичного сервитута, её номер
- 38:07:020106 — граница и номер кадастрового квартала
- 38:07:000000:1548 — граница земельного участка, в отношении которого испрашивается публичный сервитут, его кадастровый номер

Проектное местоположение инженерных сооружений:

- конденсатопровод
- воздушная линия электропередач до 1 кВ
- подземная линия электропередач до 1 кВ
- воздушная линия электропередач 10 кВ
- воздушная линия связи
- подземная линия связи
- подъездная автомобильная дорога
- эстакада
- канализационный коллектор
- канализация бытовая
- канализация дождевая
- канализация механически загрязненных вод
- водовод подземной воды
- противопожарный проезд
- площадочное сооружение



Схема расположения границ публичного сервитута
для размещения (строительства и эксплуатации) линейного объекта
системы газоснабжения федерального значения и его неотъемлемых технологических частей
«Конденсатопровод (УКПГ-2 – терминал отгрузки конденсата в пос. Окунайский)».
«Обустройство Ковыктинского газоконденсатного месторождения»
в Казачинско-Ленском районе Иркутской области

М 1:5000

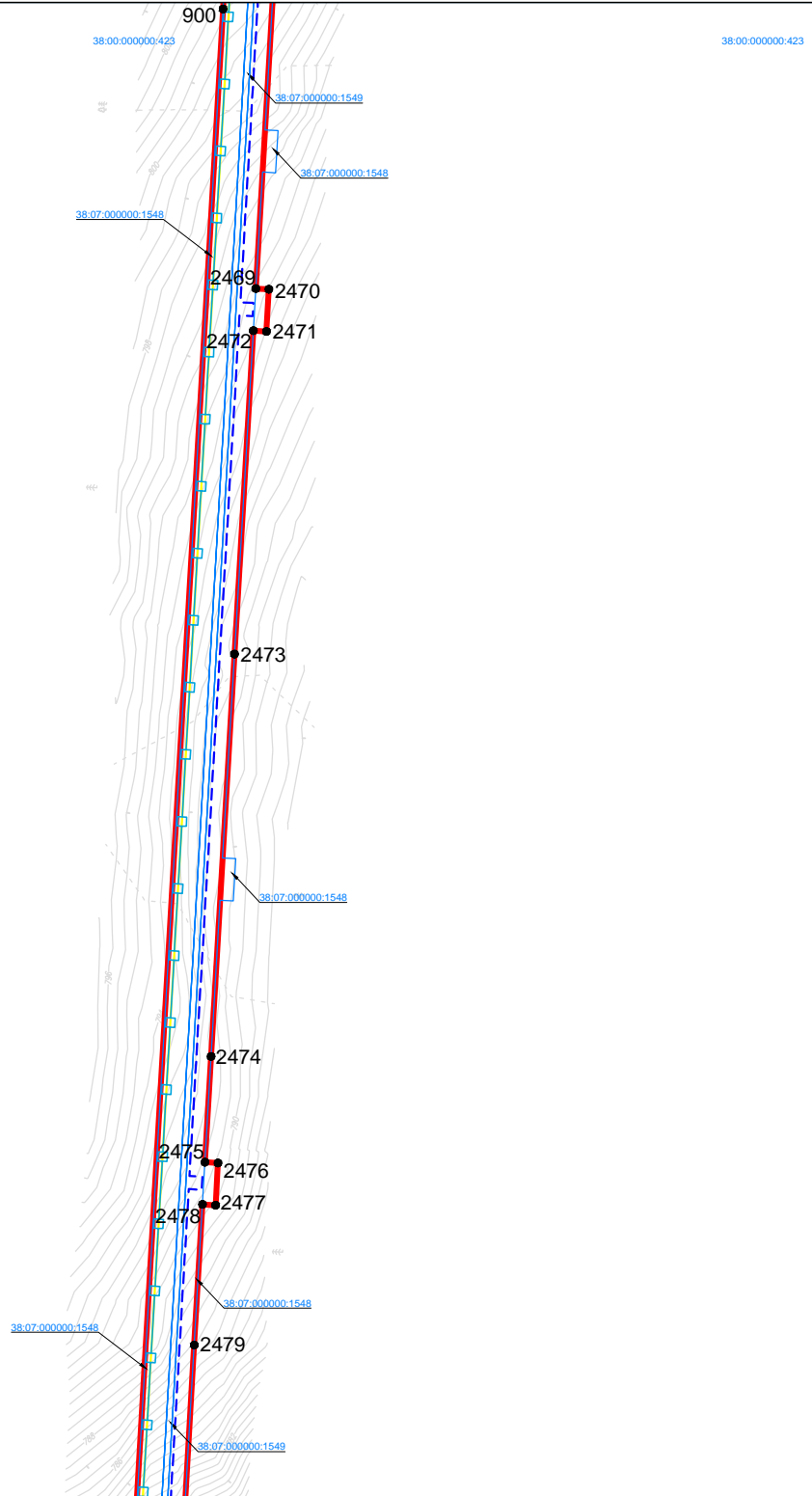
Лист 95 из 175

Линия сводки с листом 96

Иркутская область
Казачинско-Ленский район

Межселенная
территория

38:07:020104



Линия сводки с листом 94

Условные обозначения:

- граница муниципального района
- граница городского поселения
- граница сельского поселения
- проектные границы публичного сервитута для размещения (строительства и эксплуатации) объекта системы газоснабжения «Конденсатопровод (УКПГ-2 – терминал отгрузки конденсата в пос. Окунайский)», «Обустройство Ковыктинского газоконденсатного месторождения»
- 5 — характеристическая точка границы публичного сервитута, её номер
- 38:07:020106 — граница и номер кадастрового квартала
- 38:07:000000:1548 — граница земельного участка, в отношении которого испрашивается публичный сервитут, его кадастровый номер

Проектное местоположение инженерных сооружений:

- конденсатопровод
- воздушная линия электропередач до 1 кВ
- подземная линия электропередач до 1 кВ
- воздушная линия электропередач 10 кВ
- воздушная линия связи
- подземная линия связи
- подъездная автомобильная дорога
- эстакада

- канализационный коллектор
- канализация бытовая
- канализация дождевая
- канализация механически загрязненных вод
- водовод подземной воды
- противопожарный проезд
- площадочное сооружение



Схема расположения границ публичного сервитута
для размещения (строительства и эксплуатации) линейного объекта
системы газоснабжения федерального значения и его неотъемлемых технологических частей
«Конденсатопровод (УКПГ-2 – терминал отгрузки конденсата в пос. Окунайский)».
«Обустройство Ковыктинского газоконденсатного месторождения»
в Казачинско-Ленском районе Иркутской области

М 1:5000

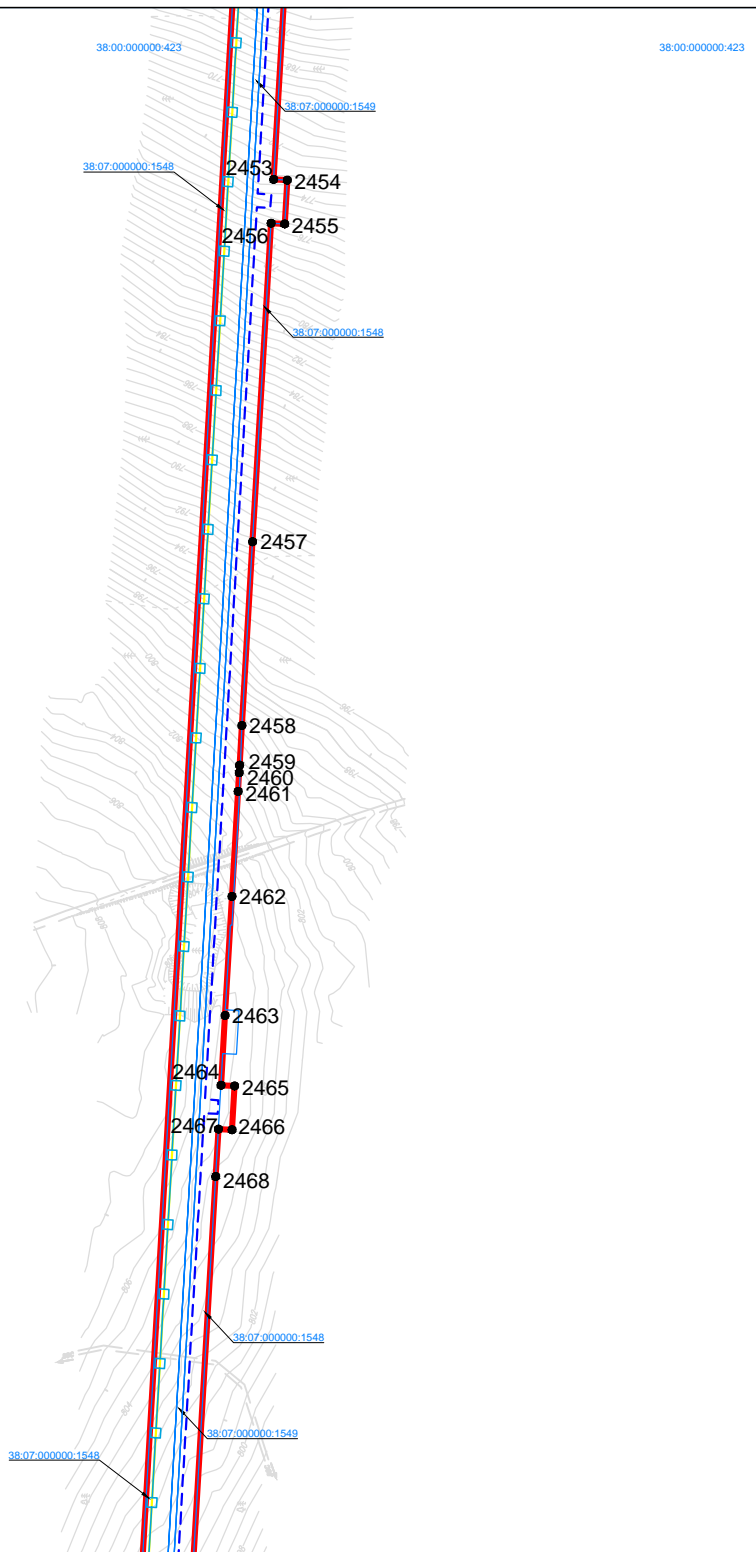
Лист 96 из 175

Линия сводки с листом 97

Иркутская область
Казачинско-Ленский район

Межселенная
территория

38:07:020104



Линия сводки с листом 95

Условные обозначения:

- граница муниципального района
- граница городского поселения
- граница сельского поселения
- проектные границы публичного сервитута для размещения (строительства и эксплуатации) объекта системы газоснабжения «Конденсатопровод (УКПГ-2 – терминал отгрузки конденсата в пос. Окунайский)», «Обустройство Ковыктинского газоконденсатного месторождения»
- 5 — характеристическая точка границы публичного сервитута, её номер
- 38:07:020104 — граница и номер кадастрового квартала
- 38:07:000000:1548 — граница земельного участка, в отношении которого испрашивается публичный сервитут, его кадастровый номер

Проектное местоположение инженерных сооружений:

- конденсатопровод
- воздушная линия электропередач до 1 кВ
- подземная линия электропередач до 1 кВ
- воздушная линия электропередач 10 кВ
- воздушная линия связи
- подземная линия связи
- подъездная автомобильная дорога
- эстакада
- канализационный коллектор
- канализация бытовая
- канализация дождевая
- канализация механически загрязненных вод
- водовод подземной воды
- противопожарный проезд
- площадочное сооружение



Схема расположения границ публичного сервитута
для размещения (строительства и эксплуатации) линейного объекта
системы газоснабжения федерального значения и его неотъемлемых технологических частей
«Конденсатопровод (УКПГ-2 – терминал отгрузки конденсата в пос. Окунайский)».
«Обустройство Ковыктинского газоконденсатного месторождения»
в Казачинско-Ленском районе Иркутской области

М 1:5000

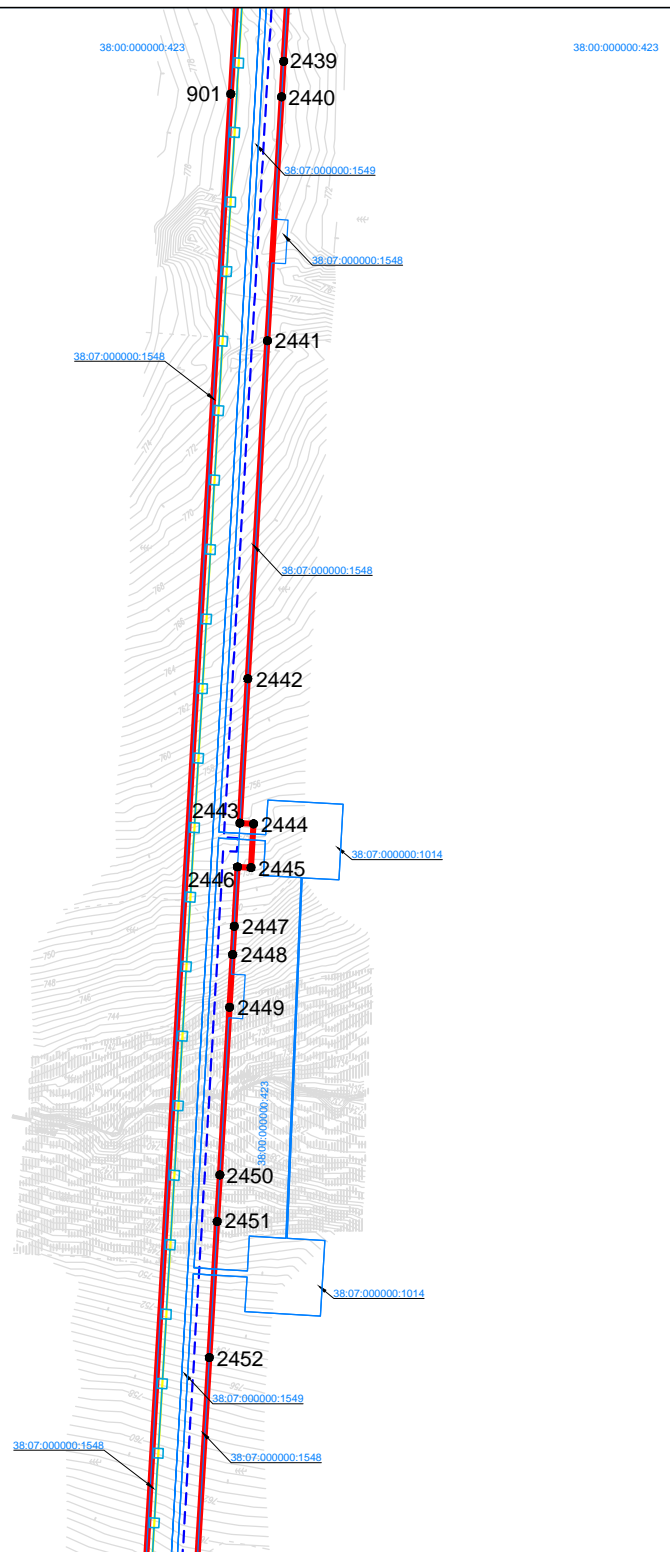
Лист 97 из 175

Линия сводки с листом 98

Иркутская область
Казачинско-Ленский район

Межселенная
территория

38:07:020104



Линия сводки с листом 96

Условные обозначения:

- граница муниципального района
- граница городского поселения
- граница сельского поселения
- проектные границы публичного сервитута для размещения (строительства и эксплуатации) объекта системы газоснабжения «Конденсатопровод (УКПГ-2 – терминал отгрузки конденсата в пос. Окунайский)», «Обустройство Ковыктинского газоконденсатного месторождения»
- 5 характеристическая точка границы публичного сервитута, её номер
- 38:07:020106 граница и номер кадастрового квартала
- 38:07:000000-1548 граница земельного участка, в отношении которого испрашивается публичный сервитут, его кадастровый номер

Проектное местоположение инженерных сооружений:

- конденсатопровод
- воздушная линия электропередач до 1 кВ
- подземная линия электропередач до 1 кВ
- воздушная линия электропередач 10 кВ
- воздушная линия связи
- подземная линия связи
- подъездная автомобильная дорога
- эстакада
- канализационный коллектор
- канализация бытовая
- канализация дождевая
- канализация механически загрязненных вод
- водовод подземной воды
- противопожарный проезд
- площадочное сооружение



Схема расположения границ публичного сервитута
для размещения (строительства и эксплуатации) линейного объекта
системы газоснабжения федерального значения и его неотъемлемых технологических частей
«Конденсатопровод (УКПГ-2 – терминал отгрузки конденсата в пос. Окунайский)».
«Обустройство Ковыктинского газоконденсатного месторождения»
в Казачинско-Ленском районе Иркутской области

М 1:5000

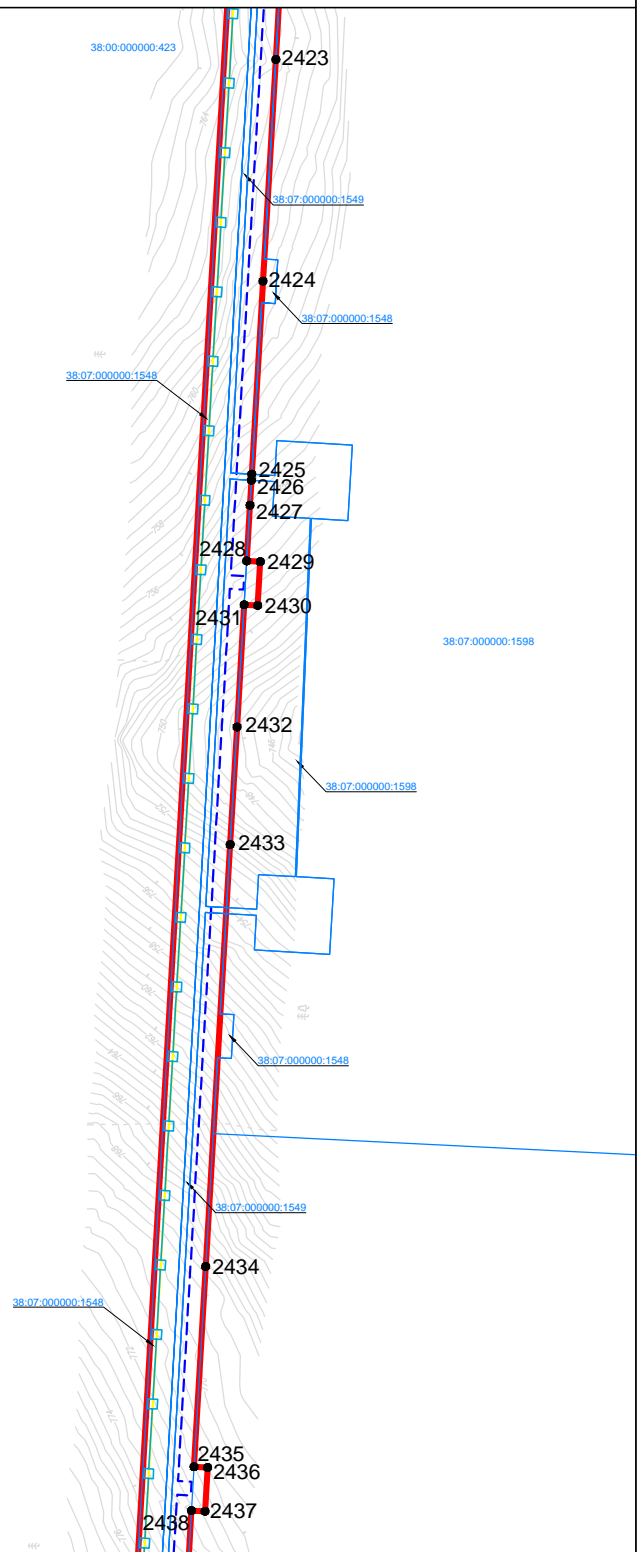
Лист 98 из 175

Линия сводки с листом 99

Иркутская область
Казачинско-Ленский район

Межселенная
территория

38:07:020104



Линия сводки с листом 97

Условные обозначения:

- граница муниципального района
- граница городского поселения
- граница сельского поселения
- проектные границы публичного сервитута для размещения (строительства и эксплуатации) объекта системы газоснабжения «Конденсатопровод (УКПГ-2 – терминал отгрузки конденсата в пос. Окунайский)», «Обустройство Ковыктинского газоконденсатного месторождения»
- 5 — характеристическая точка границы публичного сервитута, её номер
- 38:07:020106 — граница и номер кадастрового квартала
- 38:07:000000:1548 — граница земельного участка, в отношении которого испрашивается публичный сервитут, его кадастровый номер

Проектное местоположение инженерных сооружений:

- конденсатопровод
- воздушная линия электропередач до 1 кВ
- подземная линия электропередач до 1 кВ
- воздушная линия электропередач 10 кВ
- воздушная линия связи
- подземная линия связи
- подъездная автомобильная дорога
- эстакада
- канализационный коллектор
- канализация бытовая
- канализация дождевая
- канализация механически загрязненных вод
- водовод подземной воды
- противопожарный проезд
- площадочное сооружение



Схема расположения границ публичного сервитута
для размещения (строительства и эксплуатации) линейного объекта
системы газоснабжения федерального значения и его неотъемлемых технологических частей
«Конденсатопровод (УКПГ-2 – терминал отгрузки конденсата в пос. Окунайский)».
«Обустройство Ковыктинского газоконденсатного месторождения»
в Казачинско-Ленском районе Иркутской области

М 1:5000

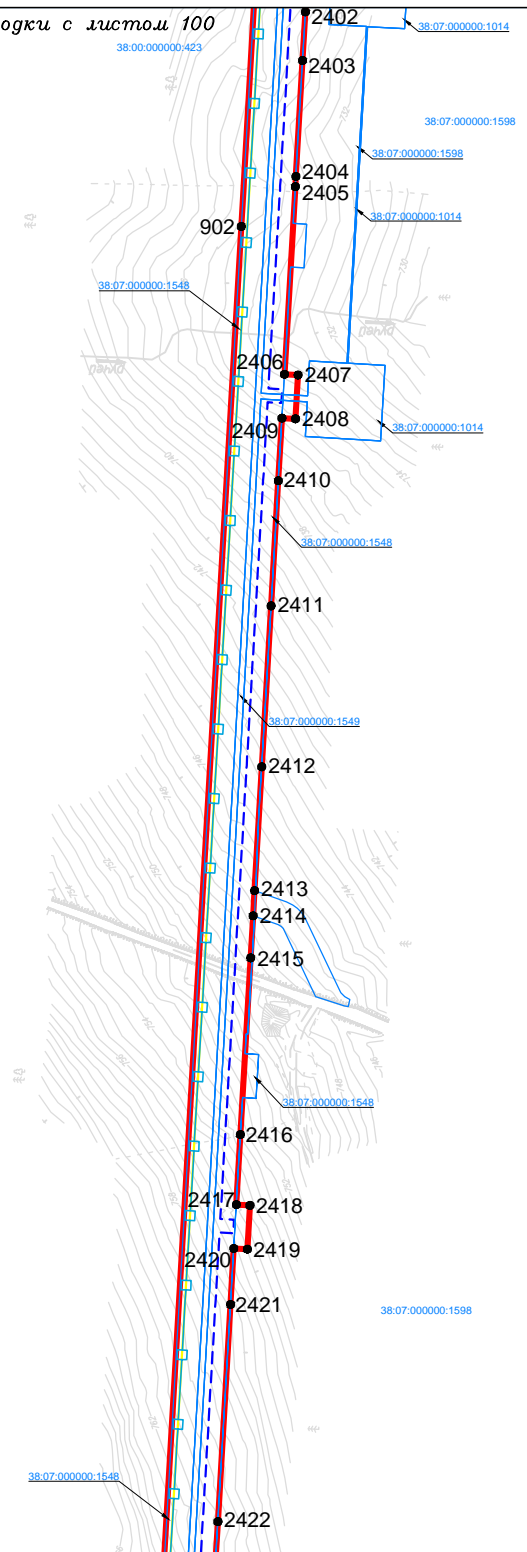
Лист 99 из 175

Иркутская область
Казачинско-Ленский район

Межселенная
территория

38:07:020104

Линия сводки с листом 100



Линия сводки с листом 98

Условные обозначения:

- граница муниципального района
- граница городского поселения
- граница сельского поселения
- проектные границы публичного сервитута для размещения (строительства и эксплуатации) объекта системы газоснабжения «Конденсатопровод (УКПГ-2 – терминал отгрузки конденсата в пос. Окунайский)», «Обустройство Ковыктинского газоконденсатного месторождения»
- характеристическая точка границы публичного сервитута, её номер
- граница и номер кадастрового квартала
- граница земельного участка, в отношении которого испрашивается публичный сервитут, его кадастровый номер

Проектное местоположение инженерных сооружений:

- конденсатопровод
- воздушная линия электропередач до 1 кВ
- подземная линия электропередач до 1 кВ
- воздушная линия электропередач 10 кВ
- воздушная линия связи
- подземная линия связи
- подъездная автомобильная дорога
- эстакада
- канализационный коллектор
- канализация бытовая
- канализация дождевая
- канализация механически загрязненных вод
- водовод подземной воды
- противопожарный проезд
- площадочное сооружение

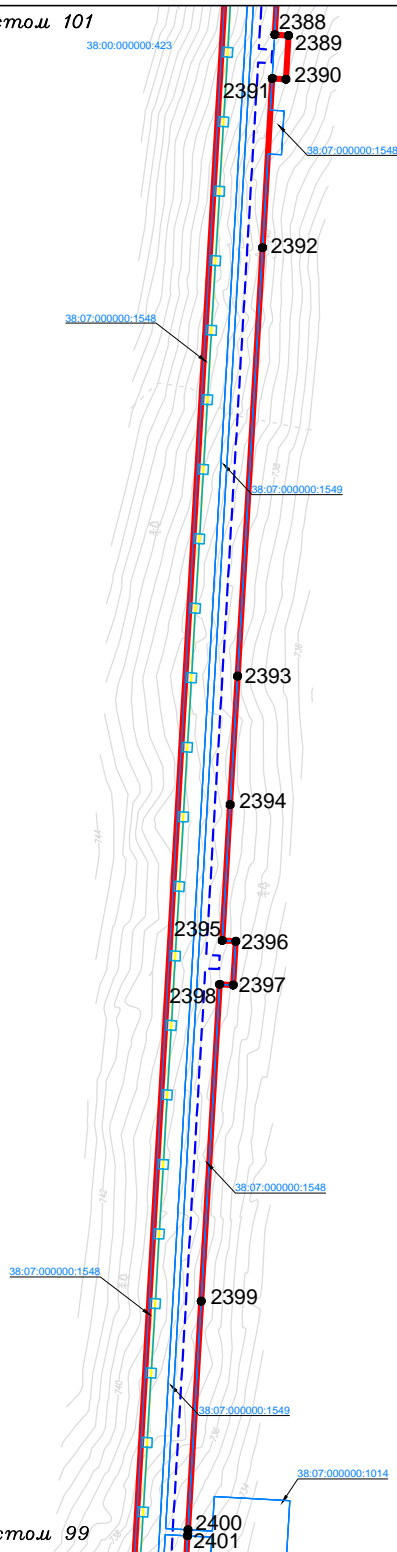


**Схема расположения границ публичного сервитута
для размещения (строительства и эксплуатации) линейного объекта
системы газоснабжения федерального значения и его неотъемлемых технологических частей
«Конденсатопровод (УКПГ-2 – терминал отгрузки конденсата в пос. Окунайский)».
«Обустройство Ковыктинского газоконденсатного месторождения»
в Казачинско-Ленском районе Иркутской области**

М 1:5000

Лист 100 из 175

Линия сводки с листом 101



**Иркутская область
Казачинско-Ленский район**








**Межселенная
территория**

38:07:020104

38:07:000000:1598

Линия сводки с листом 99

Условные обозначения:

-  граница муниципального района
-  граница городского поселения
-  граница сельского поселения
-  проектные границы публичного сервитута для размещения (строительства и эксплуатации) объекта системы газоснабжения «Конденсатопровод (УКПГ-2 – терминал отгрузки конденсата в пос. Окунайский)», «Обустройство Ковыктинского газоконденсатного месторождения»
-  5 характерная точка границы публичного сервитута, её номер
-  38:07:020106 граница и номер кадастрового квартала
-  38:07:000000:1548 граница земельного участка, в отношении которого испрашивается публичный сервитут, его кадастровый номер

Проектное местоположение инженерных сооружений:
















-  конденсатопровод
-  воздушная линия электропередач до 1 кВ
-  подземная линия электропередач до 1 кВ
-  воздушная линия электропередач 10 кВ
-  воздушная линия связи
-  подземная линия связи
-  подъездная автомобильная дорога
-  эстакада
-  канализационный коллектор
-  канализация бытовая
-  канализация дождевая
-  канализация механически загрязненных вод
-  водовод подземной воды
-  противопожарный проезд
-  площадочное сооружение



Схема расположения границ публичного сервитута
для размещения (строительства и эксплуатации) линейного объекта
системы газоснабжения федерального значения и его неотъемлемых технологических частей
«Конденсатопровод (УКПГ-2 – терминал отгрузки конденсата в пос. Окунайский)».
«Обустройство Ковыктинского газоконденсатного месторождения»
в Казачинско-Ленском районе Иркутской области

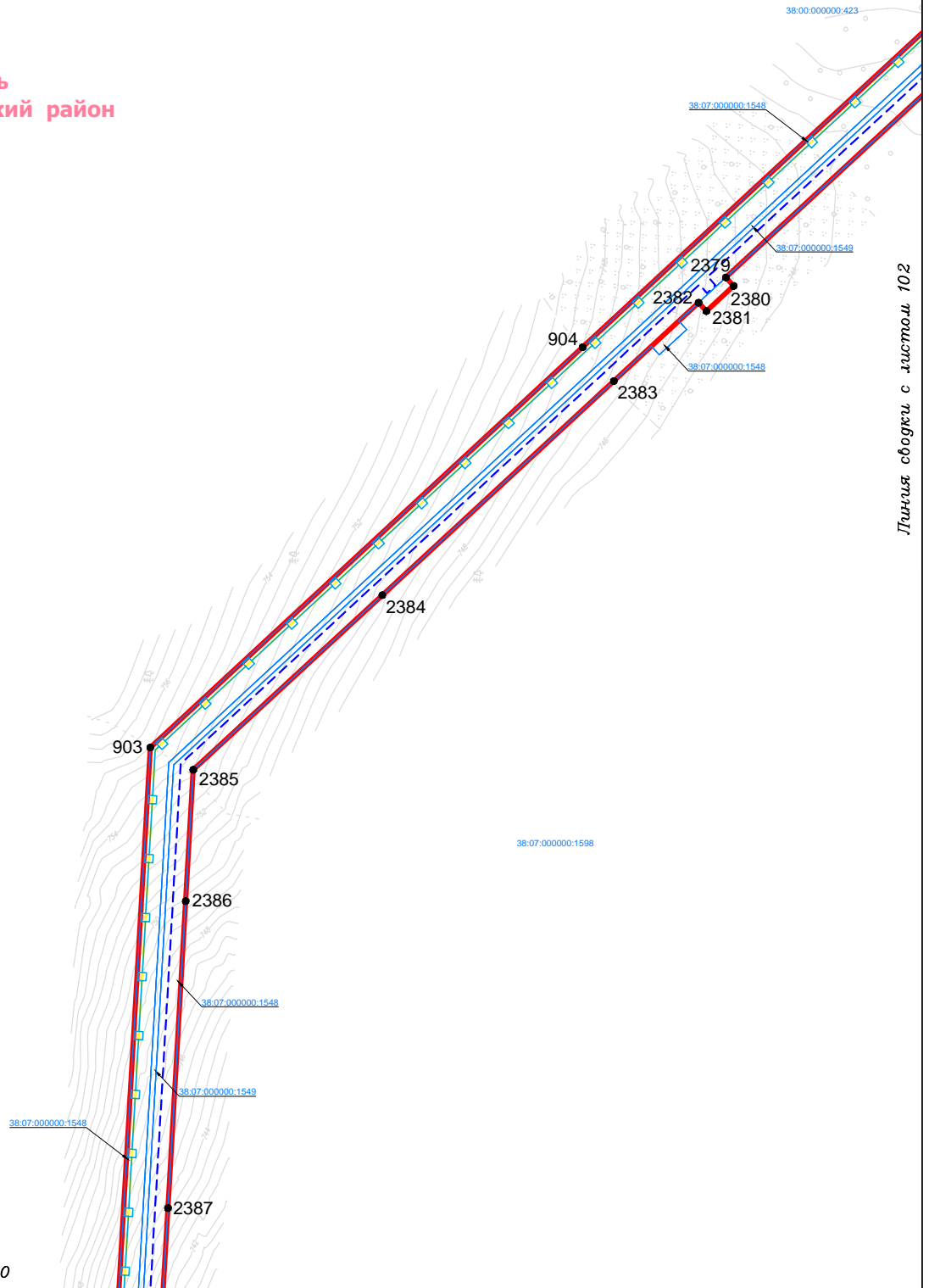
М 1:5000

Лист 101 из 175

Иркутская область
Казачинско-Ленский район

Межселенная
территория

38:07:020104



Линия сводки с листом 102

Линия сводки с листом 100

Условные обозначения:

- граница муниципального района
- граница городского поселения
- граница сельского поселения
- проектные границы публичного сервитута для размещения (строительства и эксплуатации) объекта системы газоснабжения «Конденсатопровод (УКПГ-2 – терминал отгрузки конденсата в пос. Окунайский)», «Обустройство Ковыктинского газоконденсатного месторождения»
- 5 — характерная точка границы публичного сервитута, её номер
- 38:07:020106 — граница и номер кадастрового квартала
- 38:07:000000:1548 — граница земельного участка, в отношении которого испрашивается публичный сервитут, его кадастровый номер

Проектное местоположение инженерных сооружений:

- конденсатопровод
- воздушная линия электропередач до 1 кВ
- подземная линия электропередач до 1 кВ
- воздушная линия электропередач 10 кВ
- воздушная линия связи
- подземная линия связи
- подъездная автомобильная дорога
- эстакада
- канализационный коллектор
- канализация бытовая
- канализация дождевая
- канализация механически загрязненных вод
- водовод подземной воды
- противопожарный проезд
- площадочное сооружение



Схема расположения границ публичного сервитута
для размещения (строительства и эксплуатации) линейного объекта
системы газоснабжения федерального значения и его неотъемлемых технологических частей
«Конденсатопровод (УКПГ-2 – терминал отгрузки конденсата в пос. Окунайский)».
«Обустройство Ковыктинского газоконденсатного месторождения»
в Казачинско-Ленском районе Иркутской области

М 1:5000

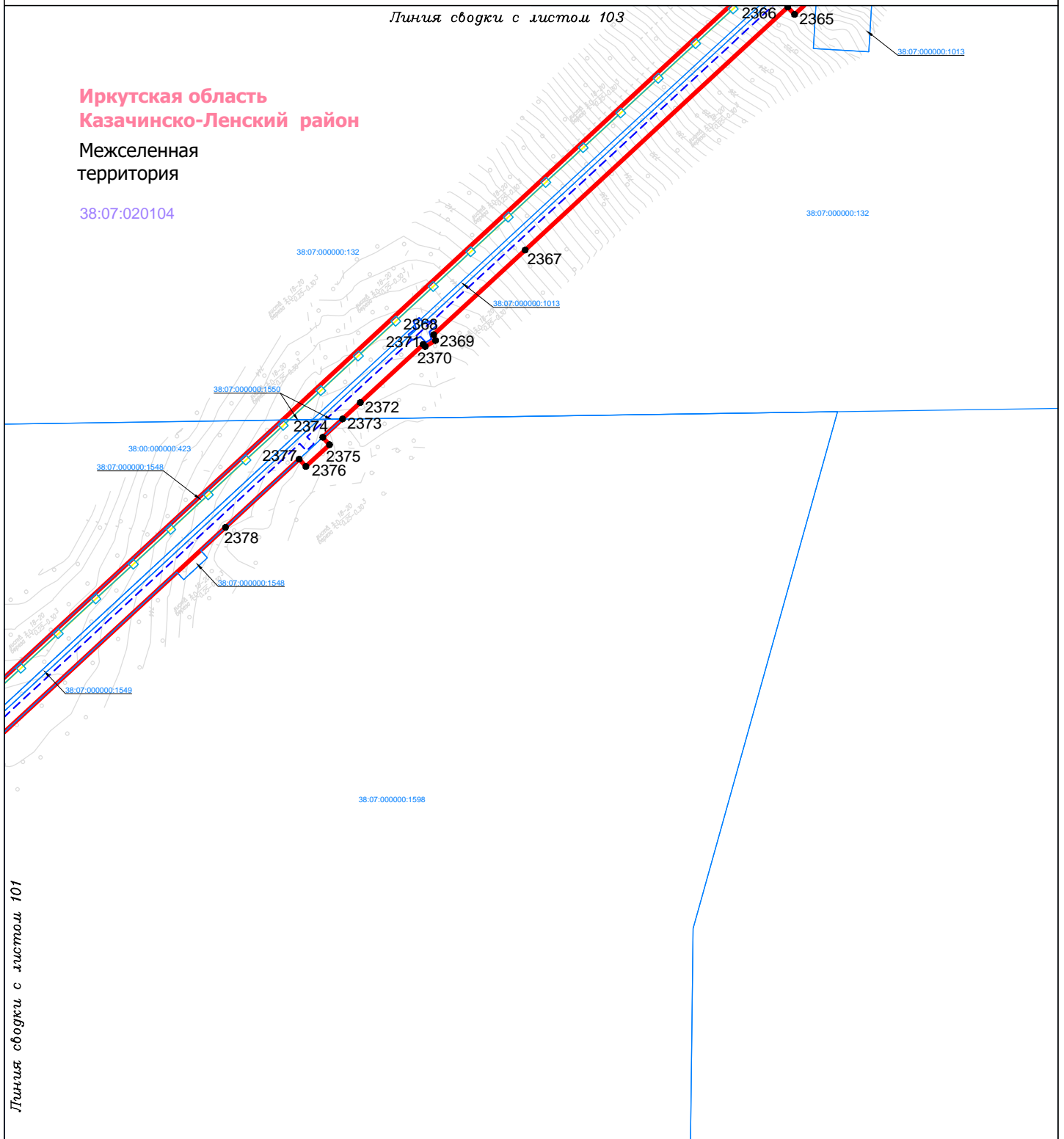
Лист 102 из 175

Линия сводки с листом 103

Иркутская область
Казачинско-Ленский район

Межселенная
территория

38:07:020104



Линия сводки с листом 101

Условные обозначения:

- граница муниципального района
- граница городского поселения
- граница сельского поселения
- проектные границы публичного сервитута для размещения (строительства и эксплуатации) объекта системы газоснабжения «Конденсатопровод (УКПГ-2 – терминал отгрузки конденсата в пос. Окунайский)», «Обустройство Ковыктинского газоконденсатного месторождения»
- характерная точка границы публичного сервитута, её номер
- 38:07:020106 граница и номер кадастрового квартала
- 38:07:000000:1548 граница земельного участка, в отношении которого испрашивается публичный сервитут, его кадастровый номер

Проектное местоположение инженерных сооружений:

- конденсатопровод
- воздушная линия электропередач до 1 кВ
- подземная линия электропередач до 1 кВ
- воздушная линия электропередач 10 кВ
- воздушная линия связи
- подземная линия связи
- подъездная автомобильная дорога
- эстакада
- канализационный коллектор
- канализация бытовая
- канализация дождевая
- канализация механически загрязненных вод
- водовод подземной воды
- противопожарный проезд
- площадочное сооружение



Схема расположения границ публичного сервитута
для размещения (строительства и эксплуатации) линейного объекта
системы газоснабжения федерального значения и его неотъемлемых технологических частей
«Конденсатопровод (УКПГ-2 – терминал отгрузки конденсата в пос. Окунайский)».
«Обустройство Ковыктинского газоконденсатного месторождения»
в Казачинско-Ленском районе Иркутской области

М 1:5000

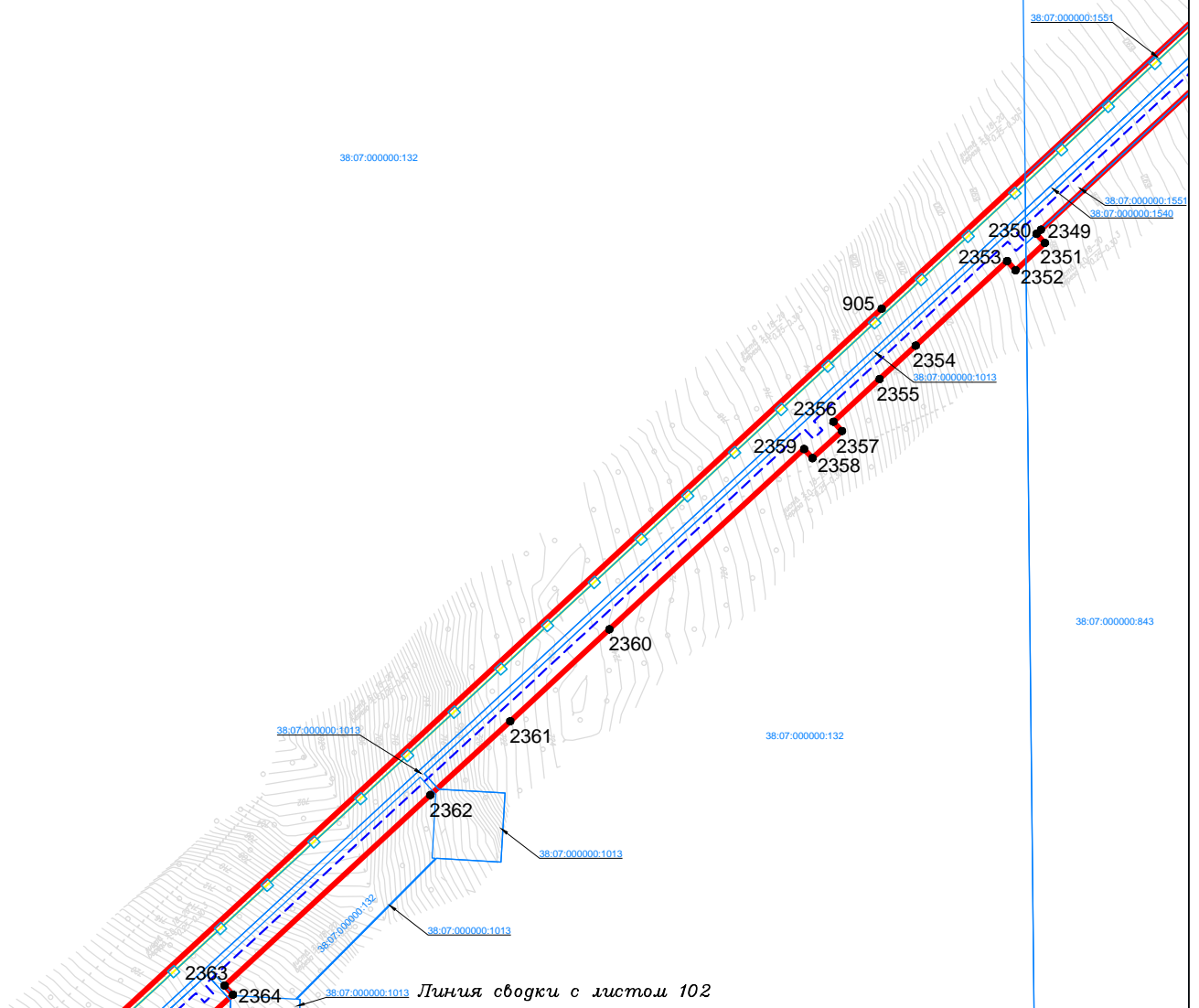
Лист 103 из 175

Иркутская область
Казачинско-Ленский район

Межселенная
территория

38:07:020104

Линия сводки с листом 104



Условные обозначения:

- граница муниципального района
- граница городского поселения
- граница сельского поселения
- проектные границы публичного сервитута для размещения (строительства и эксплуатации) объекта системы газоснабжения «Конденсатопровод (УКПГ-2 – терминал отгрузки конденсата в пос. Окунайский)», «Обустройство Ковыктинского газоконденсатного месторождения»
- 5 — характерная точка границы публичного сервитута, её номер
- 38:07:020104 — граница и номер кадастрового квартала
- 38:07:000000:1548 — граница земельного участка, в отношении которого испрашивается публичный сервитут, его кадастровый номер

Проектное местоположение инженерных сооружений:

- конденсатопровод
- воздушная линия электропередач до 1 кВ
- подземная линия электропередач до 1 кВ
- воздушная линия электропередач 10 кВ
- воздушная линия связи
- подземная линия связи
- подъездная автомобильная дорога
- эстакада
- канализационный коллектор
- канализация бытовая
- канализация дождевая
- канализация механически загрязненных вод
- водовод подземной воды
- противопожарный проезд
- площадочное сооружение



Схема расположения границ публичного сервитута
для размещения (строительства и эксплуатации) линейного объекта
системы газоснабжения федерального значения и его неотъемлемых технологических частей
«Конденсатопровод (УКПГ-2 – терминал отгрузки конденсата в пос. Окунайский)».
«Обустройство Ковыктинского газоконденсатного месторождения»
в Казачинско-Ленском районе Иркутской области

М 1:5000

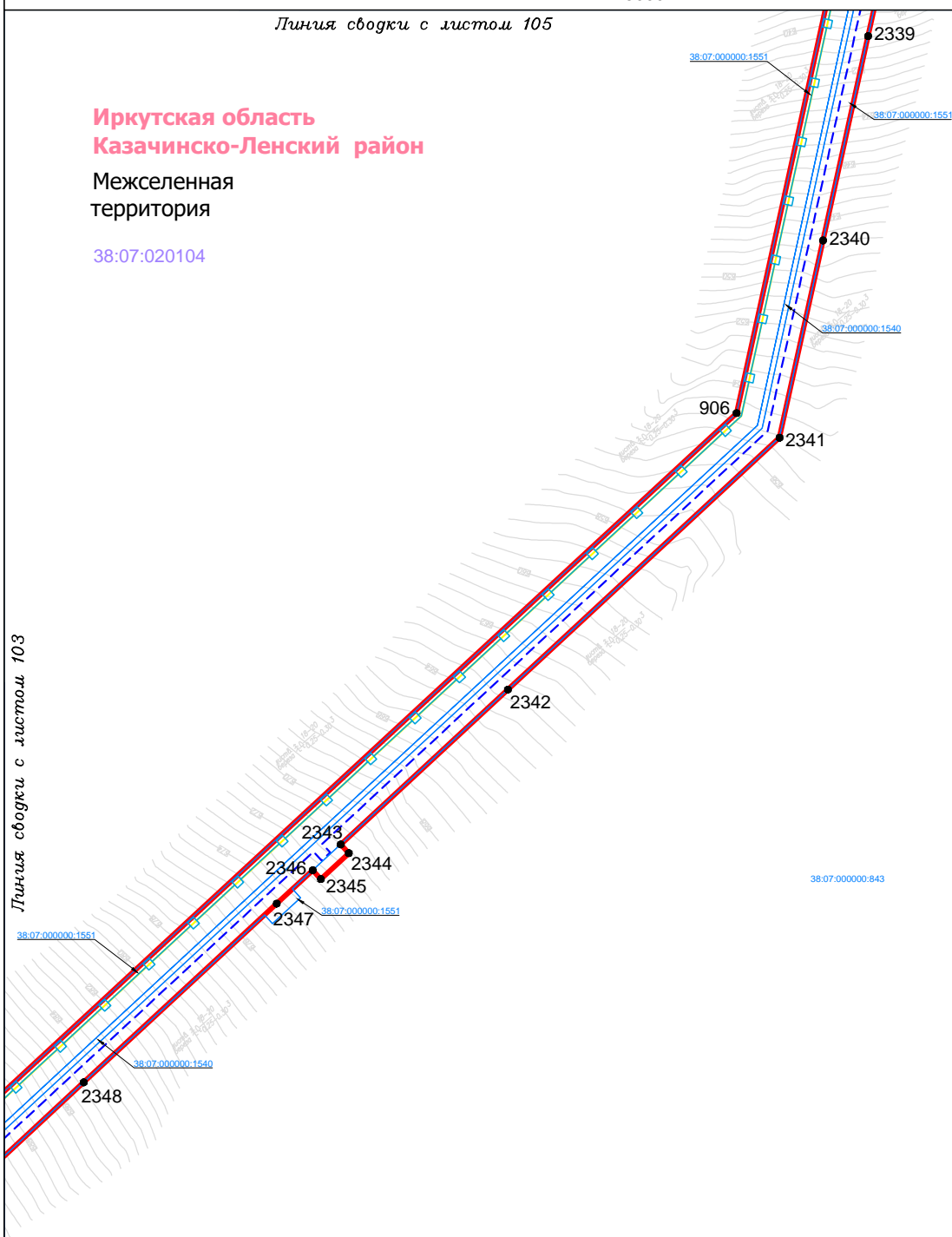
Лист 104 из 175

Линия сводки с листом 105

Иркутская область
Казачинско-Ленский район

Межселенная
территория

38:07:020104



Линия сводки с листом 103

Условные обозначения:

- граница муниципального района
- граница городского поселения
- граница сельского поселения
- проектные границы публичного сервитута для размещения (строительства и эксплуатации) объекта системы газоснабжения «Конденсатопровод (УКПГ-2 – терминал отгрузки конденсата в пос. Окунайский)», «Обустройство Ковыктинского газоконденсатного месторождения»
- 5 характеристическая точка границы публичного сервитута, её номер
- 38:07:020106 граница и номер кадастрового квартала
- 38:07:000000:1548 граница земельного участка, в отношении которого испрашивается публичный сервитут, его кадастровый номер

Проектное местоположение инженерных сооружений:

- конденсатопровод
- воздушная линия электропередач до 1 кВ
- подземная линия электропередач до 1 кВ
- воздушная линия электропередач 10 кВ
- воздушная линия связи
- подземная линия связи
- подъездная автомобильная дорога
- эстакада
- канализационный коллектор
- канализация бытовая
- канализация дождевая
- канализация механически загрязненных вод
- водовод подземной воды
- противопожарный проезд
- площадочное сооружение



**Схема расположения границ публичного сервитута
для размещения (строительства и эксплуатации) линейного объекта
системы газоснабжения федерального значения и его неотъемлемых технологических частей
«Конденсатопровод (УКПГ-2 – терминал отгрузки конденсата в пос. Окунайский)».
«Обустройство Ковыктинского газоконденсатного месторождения»
в Казачинско-Ленском районе Иркутской области**

М 1:5000

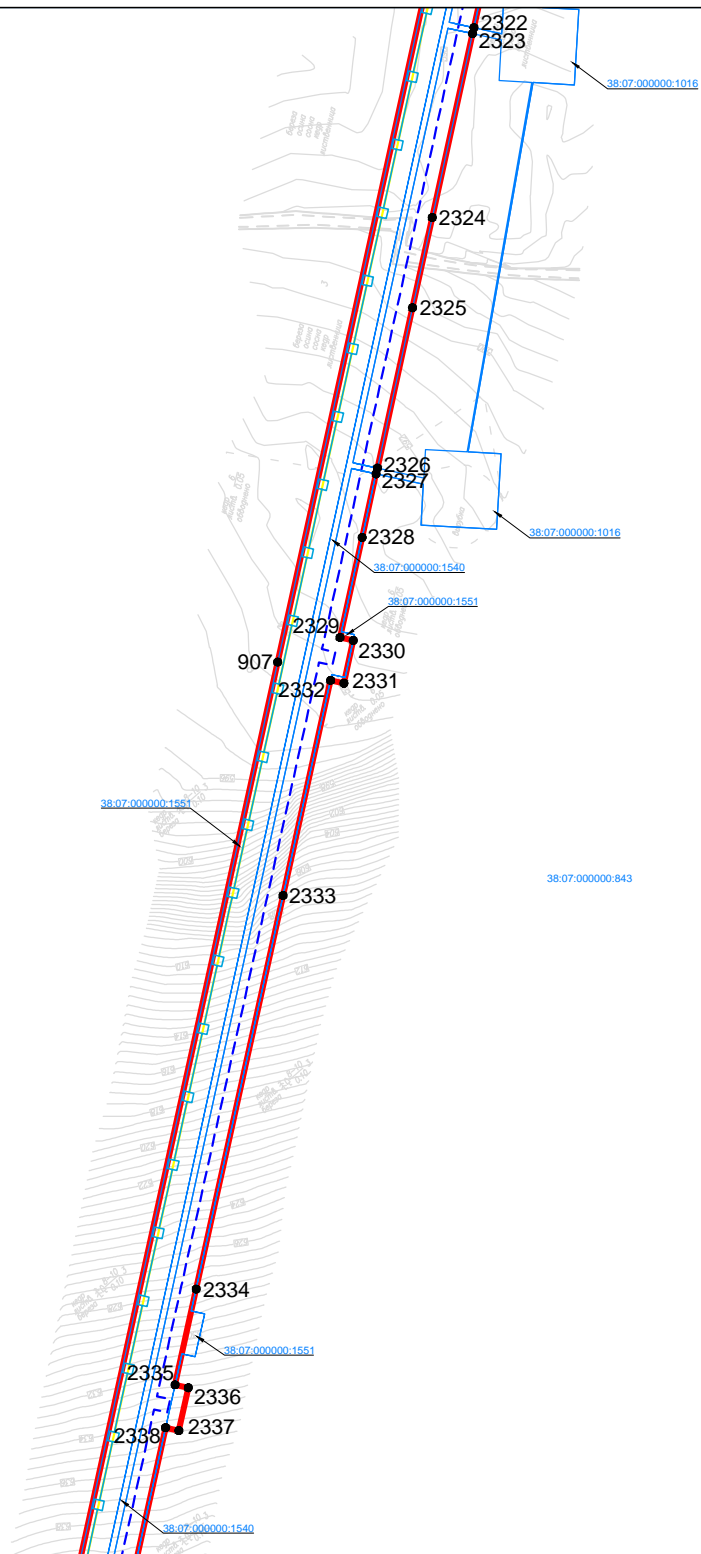
Лист 105 из 175

Линия сводки с листом 106

**Иркутская область
Казачинско-Ленский район**








**Межселенная
территория**

38:07:020104



Линия сводки с листом 104

Условные обозначения:

-  граница муниципального района
-  граница городского поселения
-  граница сельского поселения
-  проектные границы публичного сервитута для размещения (строительства и эксплуатации) объекта системы газоснабжения «Конденсатопровод (УКПГ-2 – терминал отгрузки конденсата в пос. Окунайский)», «Обустройство Ковыктинского газоконденсатного месторождения»
-  5
характерная точка границы публичного сервитута, её номер
-  граница и номер кадастрового квартала
-  граница земельного участка, в отношении которого испрашивается публичный сервитут, его кадастровый номер

Проектное местоположение инженерных сооружений:
















-  конденсатопровод
-  воздушная линия электропередач до 1 кВ
-  подземная линия электропередач до 1 кВ
-  воздушная линия электропередач 10 кВ
-  воздушная линия связи
-  подземная линия связи
-  подъездная автомобильная дорога
-  эстакада
-  канализационный коллектор
-  канализация бытовая
-  канализация дождевая
-  канализация механически загрязненных вод
-  водовод подземной воды
-  противопожарный проезд
-  площадочное сооружение



Схема расположения границ публичного сервитута
для размещения (строительства и эксплуатации) линейного объекта
системы газоснабжения федерального значения и его неотъемлемых технологических частей
«Конденсатопровод (УКПГ-2 – терминал отгрузки конденсата в пос. Окунайский)».
«Обустройство Ковыктинского газоконденсатного месторождения»
в Казачинско-Ленском районе Иркутской области

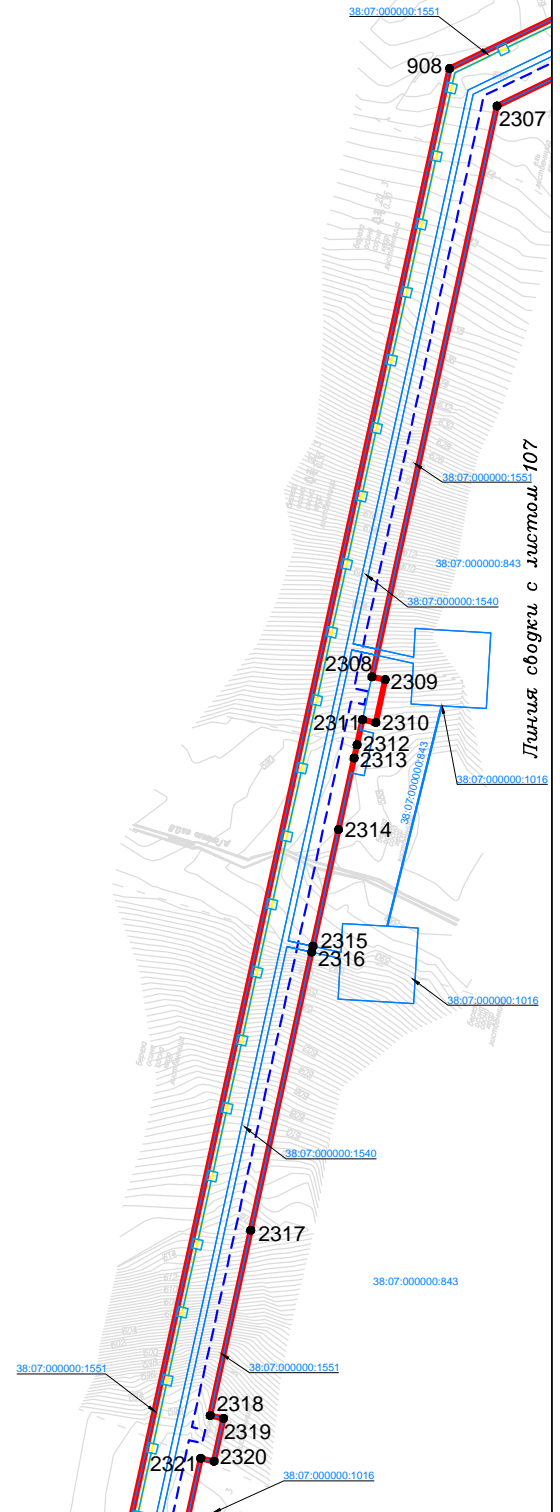
М 1:5000

Лист 106 из 175

Иркутская область
Казачинско-Ленский район








Межселенная
территория

38:07:020104



Линия сводки с листом 105

Условные обозначения:

-  граница муниципального района
-  граница городского поселения
-  граница сельского поселения
-  проектные границы публичного сервитута для размещения (строительства и эксплуатации) объекта системы газоснабжения «Конденсатопровод (УКПГ-2 – терминал отгрузки конденсата в пос. Окунайский)», «Обустройство Ковыктинского газоконденсатного месторождения»
-  5
характерная точка границы публичного сервитута, её номер
-  38:07:020106
граница и номер кадастрового квартала
-  38:07:000000:1548
граница земельного участка, в отношении которого испрашивается публичный сервитут, его кадастровый номер

Проектное местоположение инженерных сооружений:










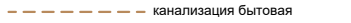
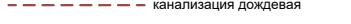
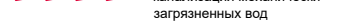
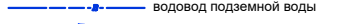
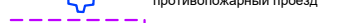

-  конденсатопровод
-  воздушная линия электропередач до 1 кВ
-  подземная линия электропередач до 1 кВ
-  воздушная линия электропередач 10 кВ
-  воздушная линия связи
-  подземная линия связи
-  подъездная автомобильная дорога
-  эстакада
-  канализационный коллектор
-  канализация бытовая
-  канализация дождевая
 канализация механически загрязненных вод-  водовод подземной воды
-  противопожарный проезд
-  площадочное сооружение



Схема расположения границ публичного сервитута
для размещения (строительства и эксплуатации) линейного объекта
системы газоснабжения федерального значения и его неотъемлемых технологических частей
«Конденсатопровод (УКПГ-2 – терминал отгрузки конденсата в пос. Окунайский)».
«Обустройство Ковыктинского газоконденсатного месторождения»
в Казачинско-Ленском районе Иркутской области

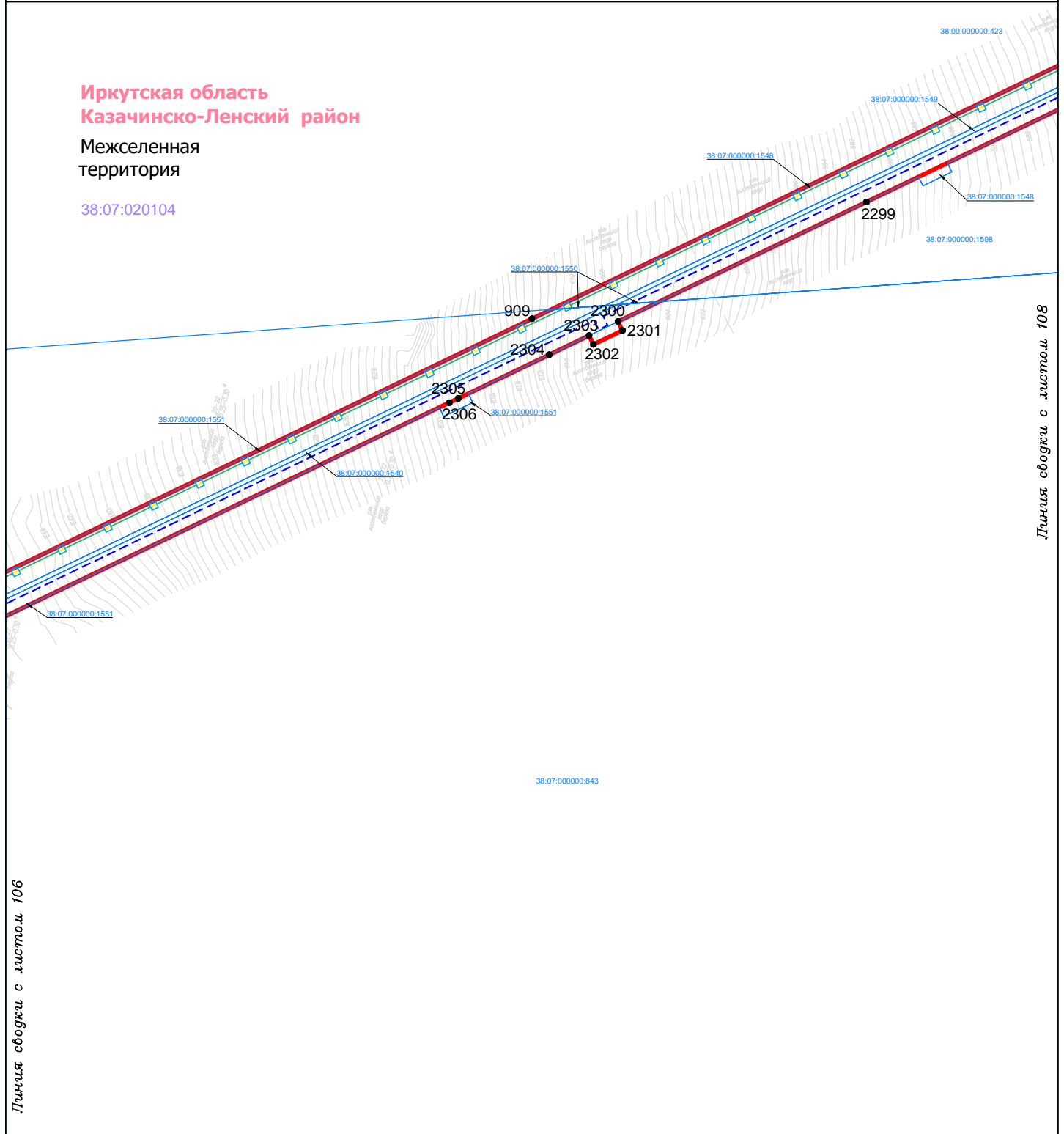
М 1:5000

Лист 107 из 175

Иркутская область
Казачинско-Ленский район

Межселенная
территория

38:07:020104



Линия сработки с листом 106

Линия сработки с листом 108

Условные обозначения:

- граница муниципального района
- граница городского поселения
- граница сельского поселения
- проектные границы публичного сервитута для размещения (строительства и эксплуатации) объекта системы газоснабжения «Конденсатопровод (УКПГ-2 – терминал отгрузки конденсата в пос. Окунайский)», «Обустройство Ковыктинского газоконденсатного месторождения»
- 5 — характерная точка границы публичного сервитута, её номер
- 38:07:020106 — граница и номер кадастрового квартала
- 38:07:000000:1548 — граница земельного участка, в отношении которого испрашивается публичный сервитут, его кадастровый номер

Проектное местоположение инженерных сооружений:

- конденсатопровод
- воздушная линия электропередач до 1 кВ
- подземная линия электропередач до 1 кВ
- воздушная линия электропередач 10 кВ
- воздушная линия связи
- подземная линия связи
- подъездная автомобильная дорога
- эстакада
- канализационный коллектор
- канализация бытовая
- канализация дождевая
- канализация механически загрязненных вод
- водовод подземной воды
- противопожарный проезд
- площадочное сооружение



Схема расположения границ публичного сервитута
для размещения (строительства и эксплуатации) линейного объекта
системы газоснабжения федерального значения и его неотъемлемых технологических частей
«Конденсатопровод (УКПГ-2 – терминал отгрузки конденсата в пос. Окунайский)».
«Обустройство Ковыктинского газоконденсатного месторождения»
в Казачинско-Ленском районе Иркутской области

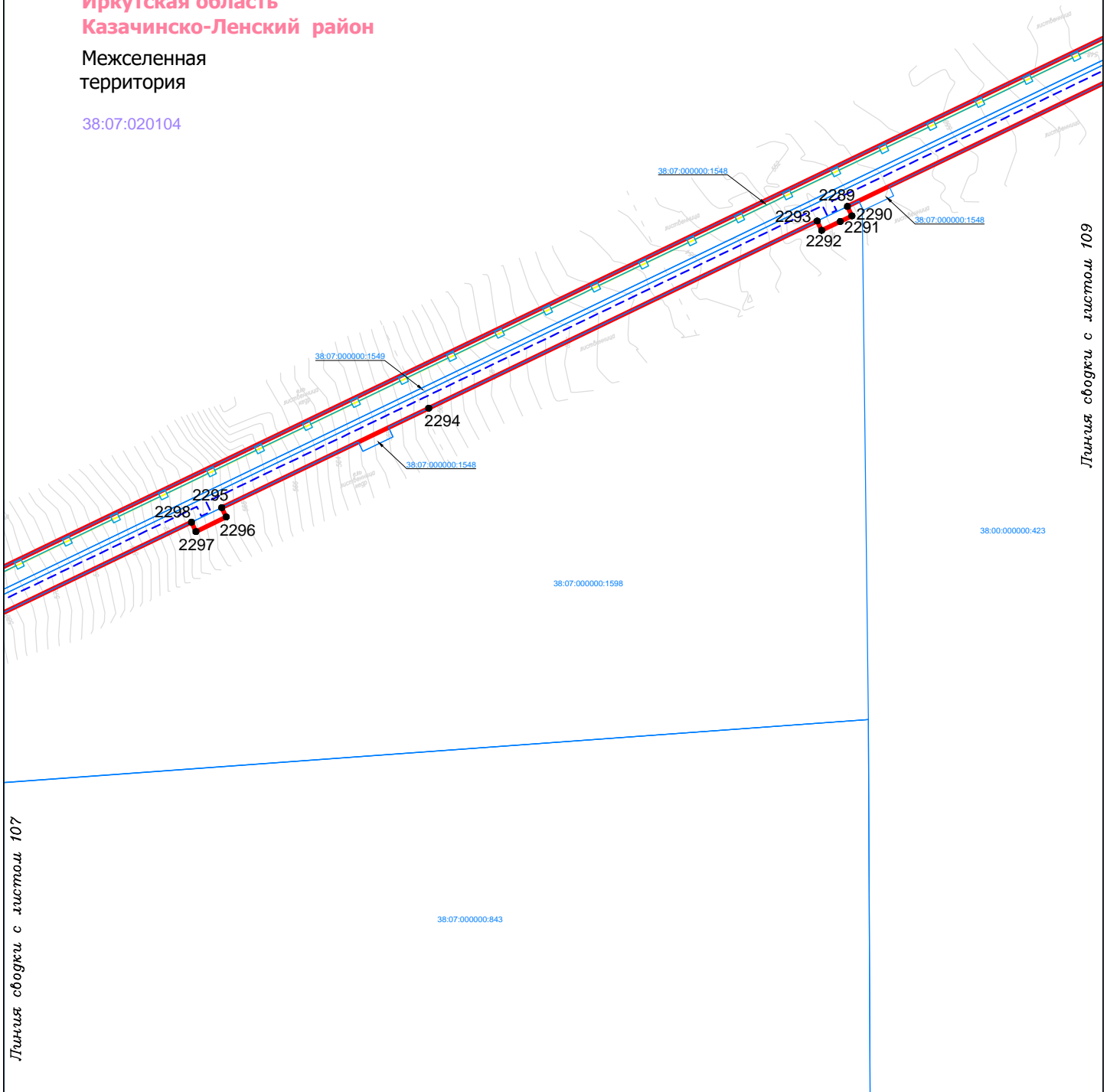
М 1:5000

Лист 108 из 175

Иркутская область
Казачинско-Ленский район

Межселенная
территория

38:07:020104



Условные обозначения:

- граница муниципального района
- граница городского поселения
- граница сельского поселения
- проектные границы публичного сервитута для размещения (строительства и эксплуатации) объекта системы газоснабжения «Конденсатопровод (УКПГ-2 – терминал отгрузки конденсата в пос. Окунайский)», «Обустройство Ковыктинского газоконденсатного месторождения»
- 5 характеристическая точка границы публичного сервитута, её номер
- 38:07:020106 граница и номер кадастрового квартала
- 38:07:000000:1548 граница земельного участка, в отношении которого испрашивается публичный сервитут, его кадастровый номер

Проектное местоположение инженерных сооружений:

- конденсатопровод
- воздушная линия электропередач до 1 кВ
- подземная линия электропередач до 1 кВ
- воздушная линия электропередач 10 кВ
- воздушная линия связи
- подземная линия связи
- подъездная автомобильная дорога
- эстакада
- канализационный коллектор
- канализация бытовая
- канализация дождевая
- канализация механически загрязненных вод
- водовод подземной воды
- противопожарный проезд
- площадочное сооружение



Схема расположения границ публичного сервитута
для размещения (строительства и эксплуатации) линейного объекта
системы газоснабжения федерального значения и его неотъемлемых технологических частей
«Конденсатопровод (УКПГ-2 – терминал отгрузки конденсата в пос. Окунайский)».
«Обустройство Ковыктинского газоконденсатного месторождения»
в Казачинско-Ленском районе Иркутской области

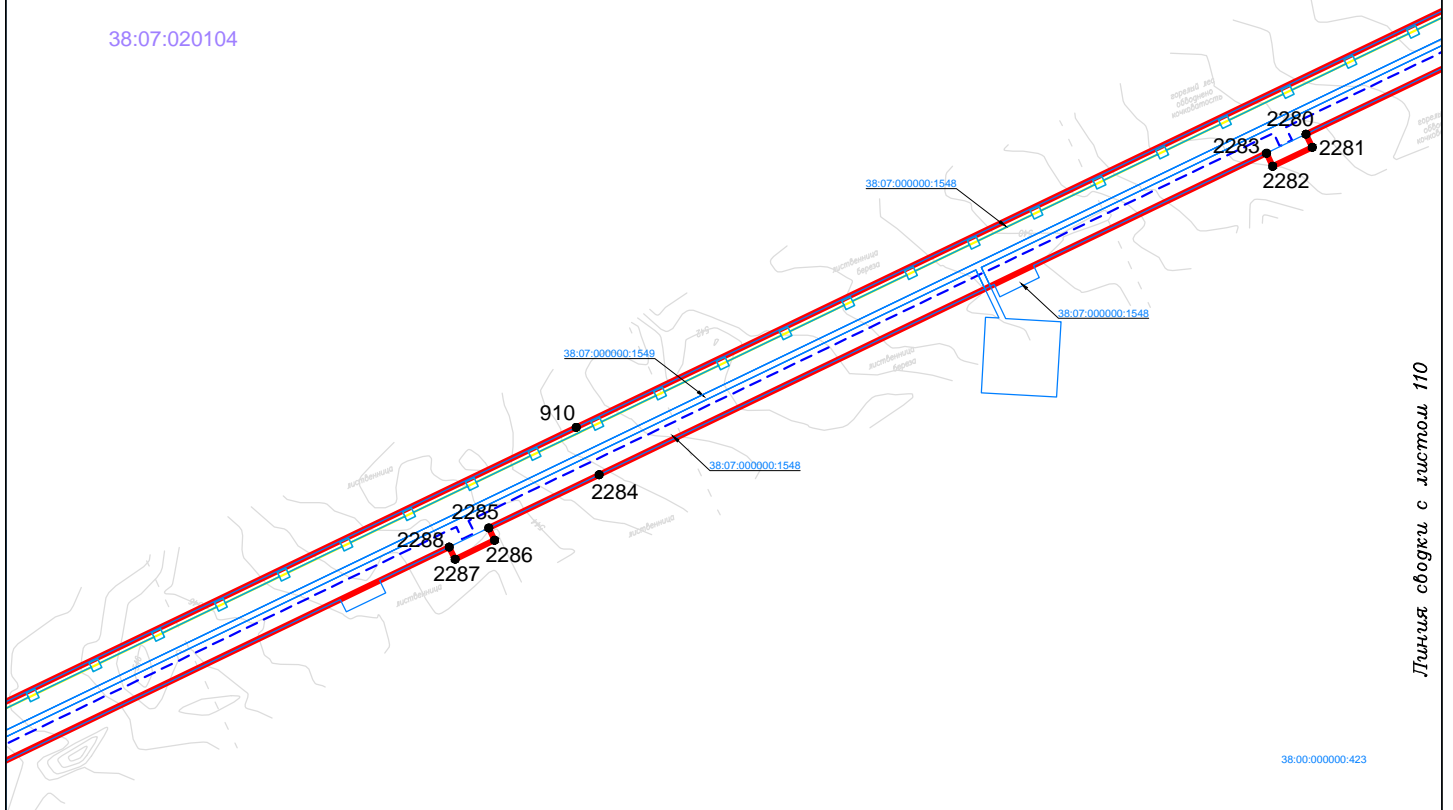
М 1:5000

Лист 109 из 175

Иркутская область
Казачинско-Ленский район

Межселенная
территория

38:07:020104



Линия сброски с листом 108

Линия сброски с листом 110

Условные обозначения:

- граница муниципального района
- граница городского поселения
- граница сельского поселения
- проектные границы публичного сервитута для размещения (строительства и эксплуатации) объекта системы газоснабжения «Конденсатопровод (УКПГ-2 – терминал отгрузки конденсата в пос. Окунайский)», «Обустройство Ковыктинского газоконденсатного месторождения»
- 5 — характерная точка границы публичного сервитута, её номер
- 38:07:020106 — граница и номер кадастрового квартала
- 38:07:000000:1548 — граница земельного участка, в отношении которого испрашивается публичный сервитут, его кадастровый номер

Проектное местоположение инженерных сооружений:

- конденсатопровод
- воздушная линия электропередач до 1 кВ
- подземная линия электропередач до 1 кВ
- воздушная линия электропередач 10 кВ
- воздушная линия связи
- подземная линия связи
- подъездная автомобильная дорога
- эстакада
- канализационный коллектор
- канализация бытовая
- канализация дождевая
- канализация механически загрязненных вод
- водовод подземной воды
- противопожарный проезд
- площадочное сооружение



Схема расположения границ публичного сервитута
для размещения (строительства и эксплуатации) линейного объекта
системы газоснабжения федерального значения и его неотъемлемых технологических частей
«Конденсатопровод (УКПГ-2 – терминал отгрузки конденсата в пос. Окунайский)».
«Обустройство Ковыктинского газоконденсатного месторождения»
в Казачинско-Ленском районе Иркутской области


М 1:5000

Лист 110 из 175

Иркутская область
Казачинско-Ленский район

Межселенная
территория

38:07:020104



Линия обводки с листом 109

Линия обводки с листом 111

Условные обозначения:

- граница муниципального района
- граница городского поселения
- граница сельского поселения
- проектные границы публичного сервитута для размещения (строительства и эксплуатации) объекта системы газоснабжения «Конденсатопровод (УКПГ-2 – терминал отгрузки конденсата в пос. Окунайский)», «Обустройство Ковыктинского газоконденсатного месторождения»
- 5 — характерная точка границы публичного сервитута, её номер
- 38:07:020106 — граница и номер кадастрового квартала
- 38:07:000000:1548 — граница земельного участка, в отношении которого испрашивается публичный сервитут, его кадастровый номер

Проектное местоположение инженерных сооружений:

- конденсатопровод
- воздушная линия электропередач до 1 кВ
- подземная линия электропередач до 1 кВ
- воздушная линия электропередач 10 кВ
- воздушная линия связи
- подземная линия связи
- подъездная автомобильная дорога
- эстакада
- канализационный коллектор
- канализация бытовая
- канализация дождевая
- канализация механически загрязненных вод
- водовод подземной воды
- противопожарный проезд
- площадочное сооружение



Схема расположения границ публичного сервитута
для размещения (строительства и эксплуатации) линейного объекта
системы газоснабжения федерального значения и его неотъемлемых технологических частей
«Конденсатопровод (УКПГ-2 – терминал отгрузки конденсата в пос. Окунайский)».
«Обустройство Ковыктинского газоконденсатного месторождения»
в Казачинско-Ленском районе Иркутской области

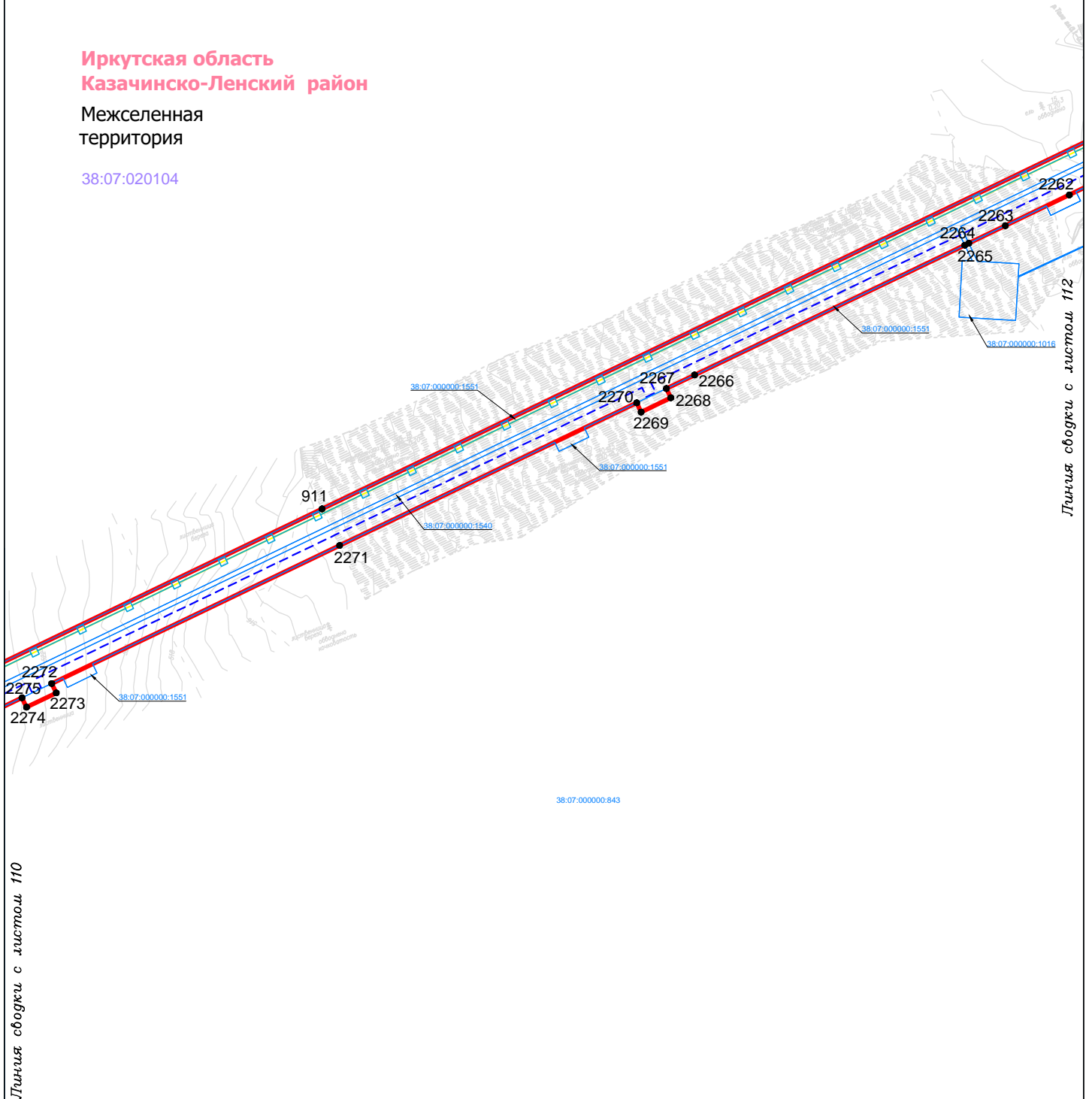
М 1:5000

Лист 111 из 175

Иркутская область
Казачинско-Ленский район

Межселенная
территория

38:07:020104



Условные обозначения:

- граница муниципального района
- граница городского поселения
- граница сельского поселения
- проектные границы публичного сервитута для размещения (строительства и эксплуатации) объекта системы газоснабжения «Конденсатопровод (УКПГ-2 – терминал отгрузки конденсата в пос. Окунайский)», «Обустройство Ковыктинского газоконденсатного месторождения»
- 5 — характерная точка границы публичного сервитута, её номер
- 38:07:020106 — граница и номер кадастрового квартала
- 38:07:000000:1548 — граница земельного участка, в отношении которого испрашивается публичный сервитут, его кадастровый номер

Проектное местоположение инженерных сооружений:

- конденсатопровод
- воздушная линия электропередач до 1 кВ
- подземная линия электропередач до 1 кВ
- воздушная линия электропередач 10 кВ
- воздушная линия связи
- подземная линия связи
- подъездная автомобильная дорога
- эстакада
- канализационный коллектор
- канализация бытовая
- канализация дождевая
- канализация механически загрязненных вод
- водовод подземной воды
- противопожарный проезд
- площадочное сооружение



Схема расположения границ публичного сервитута
для размещения (строительства и эксплуатации) линейного объекта
системы газоснабжения федерального значения и его неотъемлемых технологических частей
«Конденсатопровод (УКПГ-2 – терминал отгрузки конденсата в пос. Окунайский)».
«Обустройство Ковыктинского газоконденсатного месторождения»
в Казачинско-Ленском районе Иркутской области

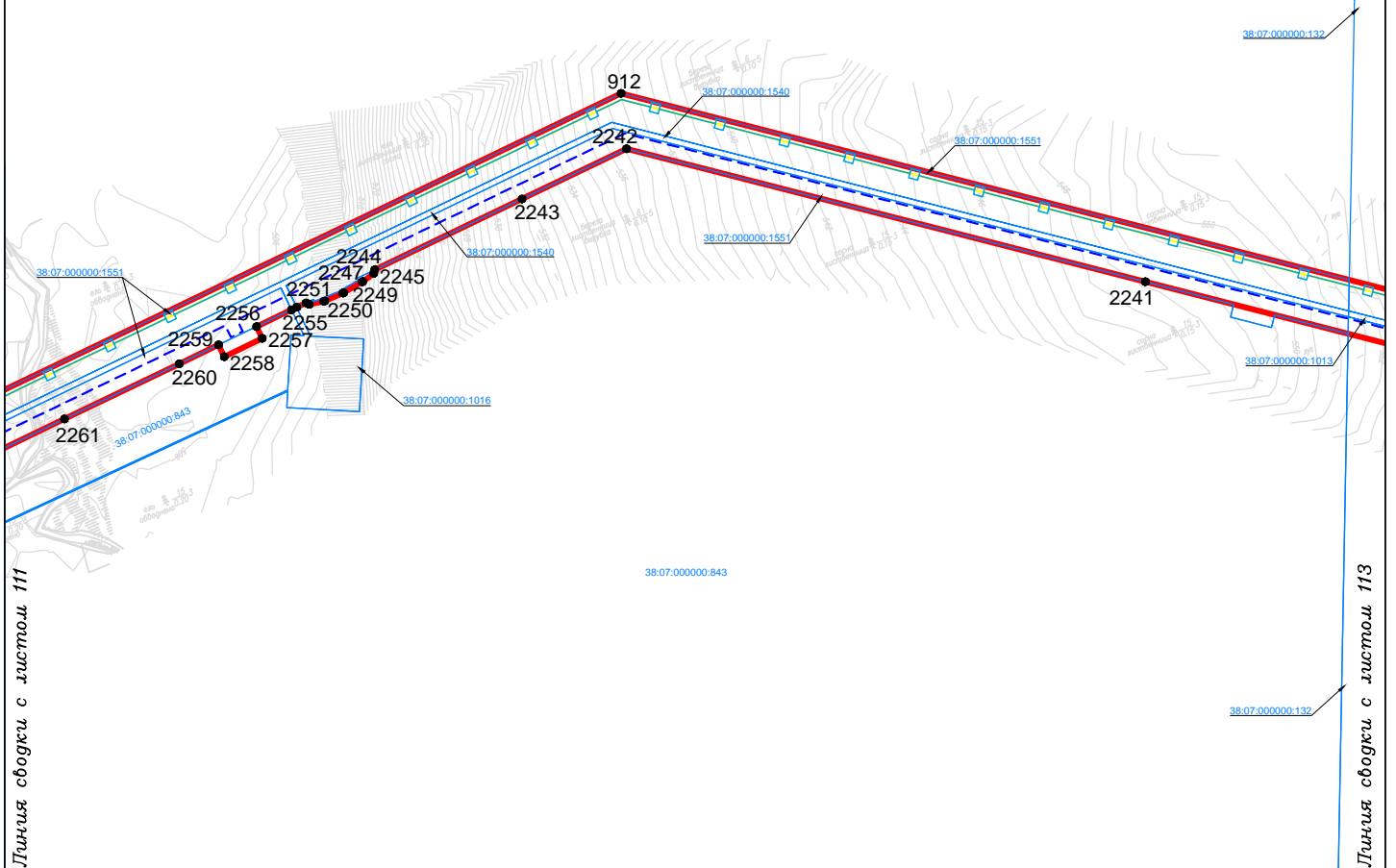
М 1:5000

Лист 112 из 175

Иркутская область
Казачинско-Ленский район

Межселенная
территория

38:07:020104



Условные обозначения:

- граница муниципального района
- граница городского поселения
- граница сельского поселения
- проектные границы публичного сервитута для размещения (строительства и эксплуатации) объекта системы газоснабжения «Конденсатопровод (УКПГ-2 – терминал отгрузки конденсата в пос. Окунайский)», «Обустройство Ковыктинского газоконденсатного месторождения»
- 5 — характеристическая точка границы публичного сервитута, её номер
- 38:07:020106 — граница и номер кадастрового квартала
- 38:07:000000:1548 — граница земельного участка, в отношении которого испрашивается публичный сервитут, его кадастровый номер

Проектное местоположение инженерных сооружений:

- конденсатопровод
- воздушная линия электропередач до 1 кВ
- подземная линия электропередач до 1 кВ
- воздушная линия электропередач 10 кВ
- воздушная линия связи
- подземная линия связи
- подъездная автомобильная дорога
- эстакада
- канализационный коллектор
- канализация бытовая
- канализация дождевая
- канализация механически загрязненных вод
- водовод подземной воды
- противопожарный проезд
- площадочное сооружение



Схема расположения границ публичного сервитута
для размещения (строительства и эксплуатации) линейного объекта
системы газоснабжения федерального значения и его неотъемлемых технологических частей
«Конденсатопровод (УКПГ-2 – терминал отгрузки конденсата в пос. Окунайский)».
«Обустройство Ковыктинского газоконденсатного месторождения»
в Казачинско-Ленском районе Иркутской области

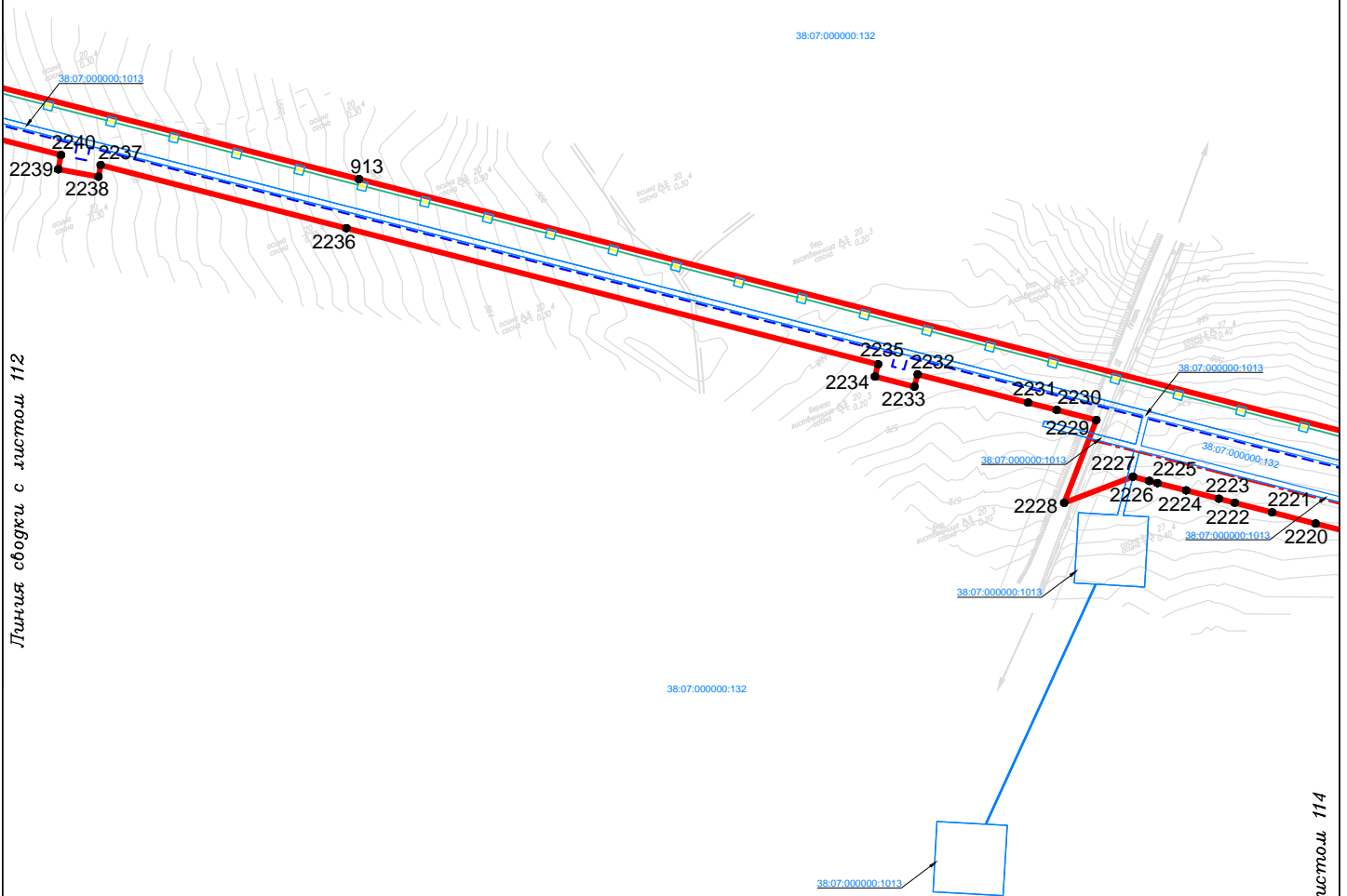
М 1:5000

Лист 113 из 175

Иркутская область
Казачинско-Ленский район

Межселенная
территория

38:07:020104



Условные обозначения:

- граница муниципального района
- граница городского поселения
- граница сельского поселения
- проектные границы публичного сервитута для размещения (строительства и эксплуатации) объекта системы газоснабжения «Конденсатопровод (УКПГ-2 – терминал отгрузки конденсата в пос. Окунайский)», «Обустройство Ковыктинского газоконденсатного месторождения»
- 5 — характеристическая точка границы публичного сервитута, её номер
- 38:07:020106 — граница и номер кадастрового квартала
- 38:07:000000:1548 — граница земельного участка, в отношении которого испрашивается публичный сервитут, его кадастровый номер

Проектное местоположение инженерных сооружений:

- конденсатопровод
- воздушная линия электропередач до 1 кВ
- подземная линия электропередач до 1 кВ
- воздушная линия электропередач 10 кВ
- воздушная линия связи
- подземная линия связи
- подъездная автомобильная дорога
- эстакада
- канализационный коллектор
- канализация бытовая
- канализация дождевая
- канализация механически загрязненных вод
- водовод подземной воды
- противопожарный проезд
- площадочное сооружение



**Схема расположения границ публичного сервитута
для размещения (строительства и эксплуатации) линейного объекта
системы газоснабжения федерального значения и его неотъемлемых технологических частей
«Конденсатопровод (УКПГ-2 – терминал отгрузки конденсата в пос. Окунайский)».
«Обустройство Ковыктинского газоконденсатного месторождения»
в Казачинско-Ленском районе Иркутской области**

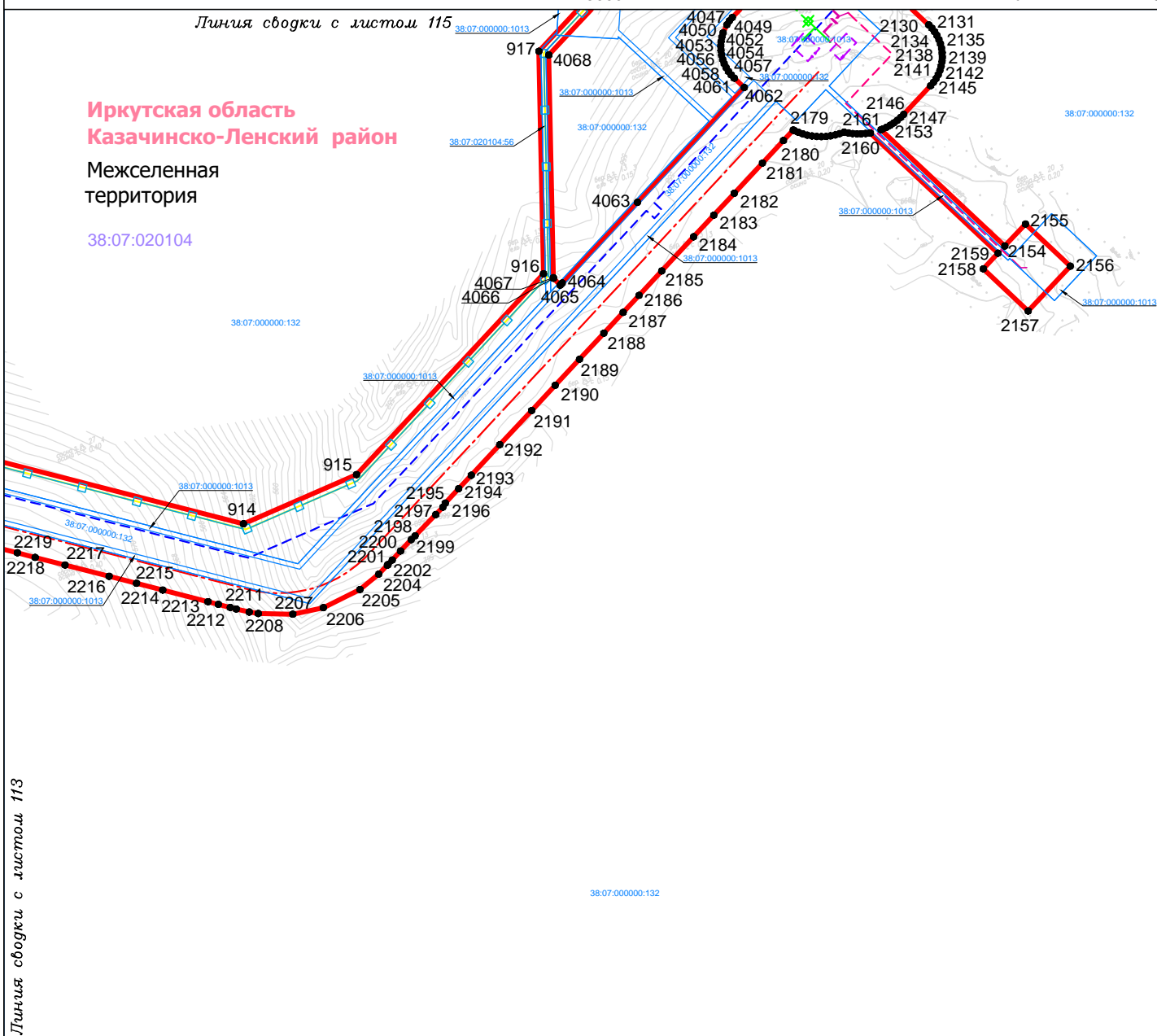
М 1:5000

Лист 114 из 175

**Иркутская область
Казачинско-Ленский район**








Межселенная
территория

38:07:020104



Линия сводки с листом 113

Условные обозначения:

-  граница муниципального района
-  граница городского поселения
-  граница сельского поселения
-  проектные границы публичного сервитута для размещения (строительства и эксплуатации) объекта системы газоснабжения «Конденсатопровод (УКПГ-2 – терминал отгрузки конденсата в пос. Окунайский)», «Обустройство Ковыктинского газоконденсатного месторождения»
-  5 характерная точка границы публичного сервитута, её номер
-  38:07:020104 граница и номер кадастрового квартала
-  38:07:000000:1548 граница земельного участка, в отношении которого испрашивается публичный сервитут, его кадастровый номер

Проектное местоположение инженерных сооружений:






-  конденсатопровод
-  воздушная линия электропередач до 1 кВ
-  подземная линия электропередач до 1 кВ
-  воздушная линия электропередач 10 кВ
-  воздушная линия связи
-  подземная линия связи
-  подъездная автомобильная дорога
-  эстакада
-  канализационный коллектор
-  канализация бытовая
-  канализация дождевая
-  канализация механически загрязненных вод
-  водовод подземной воды
-  противопожарный проезд
-  площадочное сооружение



Схема расположения границ публичного сервитута
для размещения (строительства и эксплуатации) линейного объекта
системы газоснабжения федерального значения и его неотъемлемых технологических частей
«Конденсатопровод (УКПГ-2 – терминал отгрузки конденсата в пос. Окунайский)».
«Обустройство Ковыктинского газоконденсатного месторождения»
в Казачинско-Ленском районе Иркутской области

М 1:5000

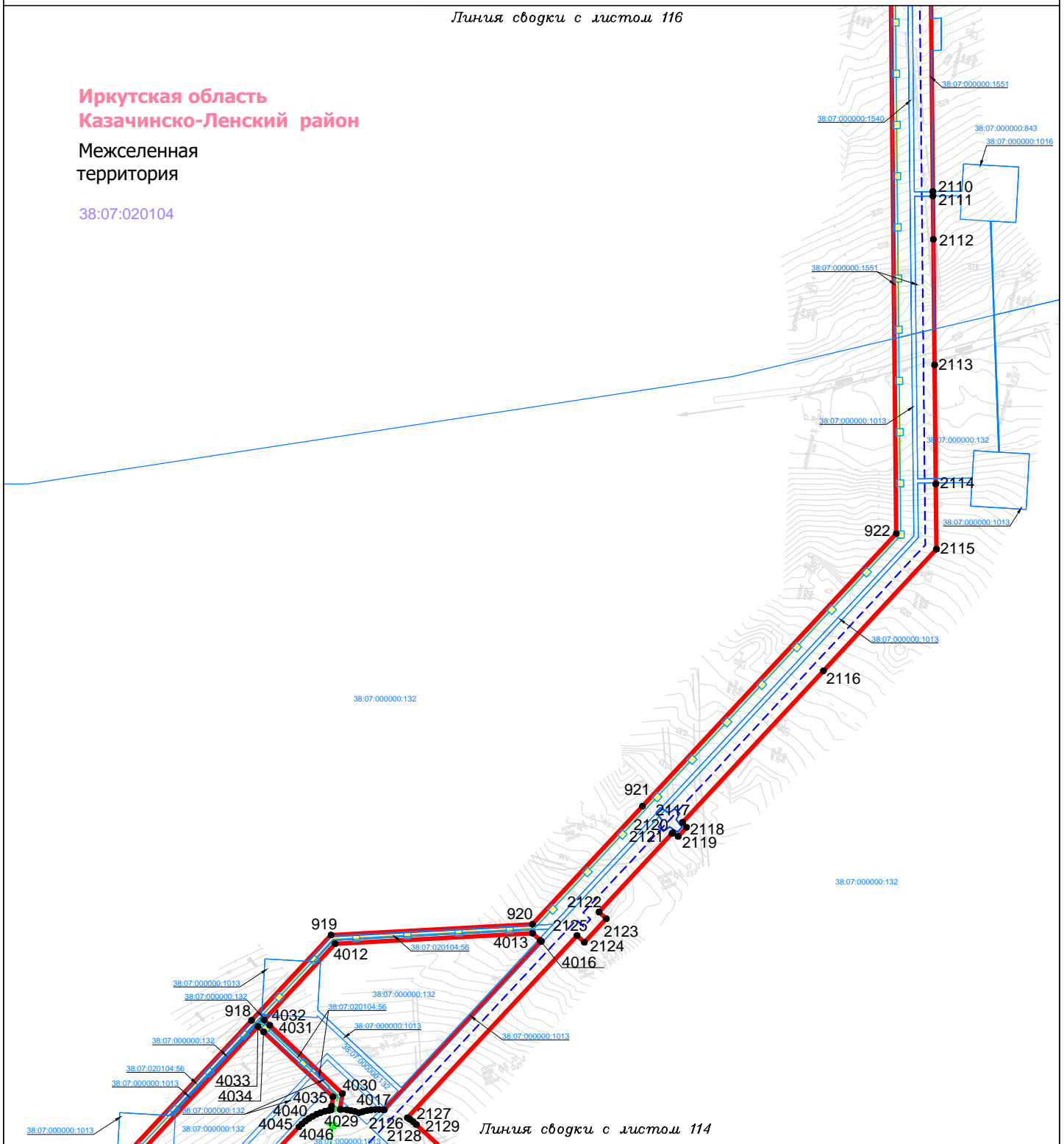
Лист 115 из 175

Линия сводки с листом 116

Иркутская область
Казачинско-Ленский район

Межселенная
территория

38:07:020104



Линия сводки с листом 114

Условные обозначения:

- граница муниципального района
- граница городского поселения
- граница сельского поселения
- проектные границы публичного сервитута для размещения (строительства и эксплуатации) объекта системы газоснабжения «Конденсатопровод (УКПГ-2 – терминал отгрузки конденсата в пос. Окунайский)», «Обустройство Ковыктинского газоконденсатного месторождения»
- характерная точка границы публичного сервитута, её номер
- 38:07:020104 граница и номер кадастрового квартала
- 38:07:000000:1548 граница земельного участка, в отношении которого испрашивается публичный сервитут, его кадастровый номер

Проектное местоположение инженерных сооружений:

- конденсатопровод
- воздушная линия электропередач до 1 кВ
- подземная линия электропередач до 1 кВ
- воздушная линия электропередач 10 кВ
- воздушная линия связи
- подземная линия связи
- подъездная автомобильная дорога
- эстакада
- канализационный коллектор
- канализация бытовая
- канализация дождевая
- канализация механически загрязненных вод
- водовод подземной воды
- противопожарный проезд
- площадочное сооружение



Схема расположения границ публичного сервитута
для размещения (строительства и эксплуатации) линейного объекта
системы газоснабжения федерального значения и его неотъемлемых технологических частей
«Конденсатопровод (УКПГ-2 – терминал отгрузки конденсата в пос. Окунайский)».
«Обустройство Ковыктинского газоконденсатного месторождения»
в Казачинско-Ленском районе Иркутской области

М 1:5000

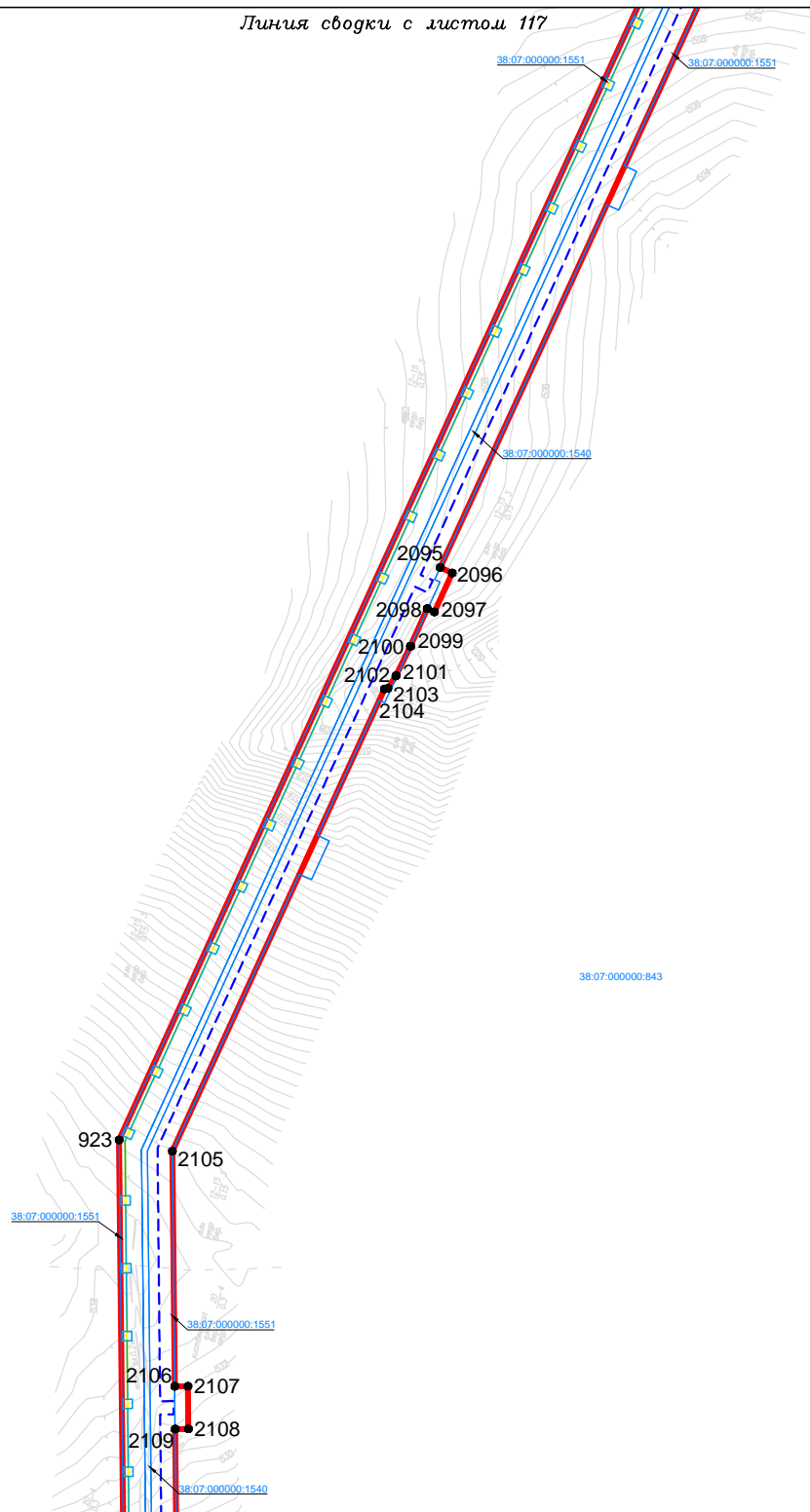
Лист 116 из 175

Иркутская область
Казачинско-Ленский район

Межселенная
территория

38:07:020104

Линия сводки с листом 117



Линия сводки с листом 115

Условные обозначения:

- граница муниципального района
- граница городского поселения
- граница сельского поселения
- проектные границы публичного сервитута для размещения (строительства и эксплуатации) объекта системы газоснабжения «Конденсатопровод (УКПГ-2 – терминал отгрузки конденсата в пос. Окунайский)», «Обустройство Ковыктинского газоконденсатного месторождения»
- 5 характерная точка границы публичного сервитута, её номер
- 38:07:020106 граница и номер кадастрового квартала
- 38:07:000000:1548 граница земельного участка, в отношении которого испрашивается публичный сервитут, его кадастровый номер

Проектное местоположение инженерных сооружений:

- конденсатопровод
- воздушная линия электропередач до 1 кВ
- подземная линия электропередач до 1 кВ
- воздушная линия электропередач 10 кВ
- воздушная линия связи
- подземная линия связи
- подъездная автомобильная дорога
- эстакада
- канализационный коллектор
- канализация бытовая
- канализация дождевая
- канализация механически загрязненных вод
- водовод подземной воды
- противопожарный проезд
- площадочное сооружение



Схема расположения границ публичного сервитута
для размещения (строительства и эксплуатации) линейного объекта
системы газоснабжения федерального значения и его неотъемлемых технологических частей
«Конденсатопровод (УКПГ-2 – терминал отгрузки конденсата в пос. Окунайский)».
«Обустройство Ковыктинского газоконденсатного месторождения»
в Казачинско-Ленском районе Иркутской области

М 1:5000

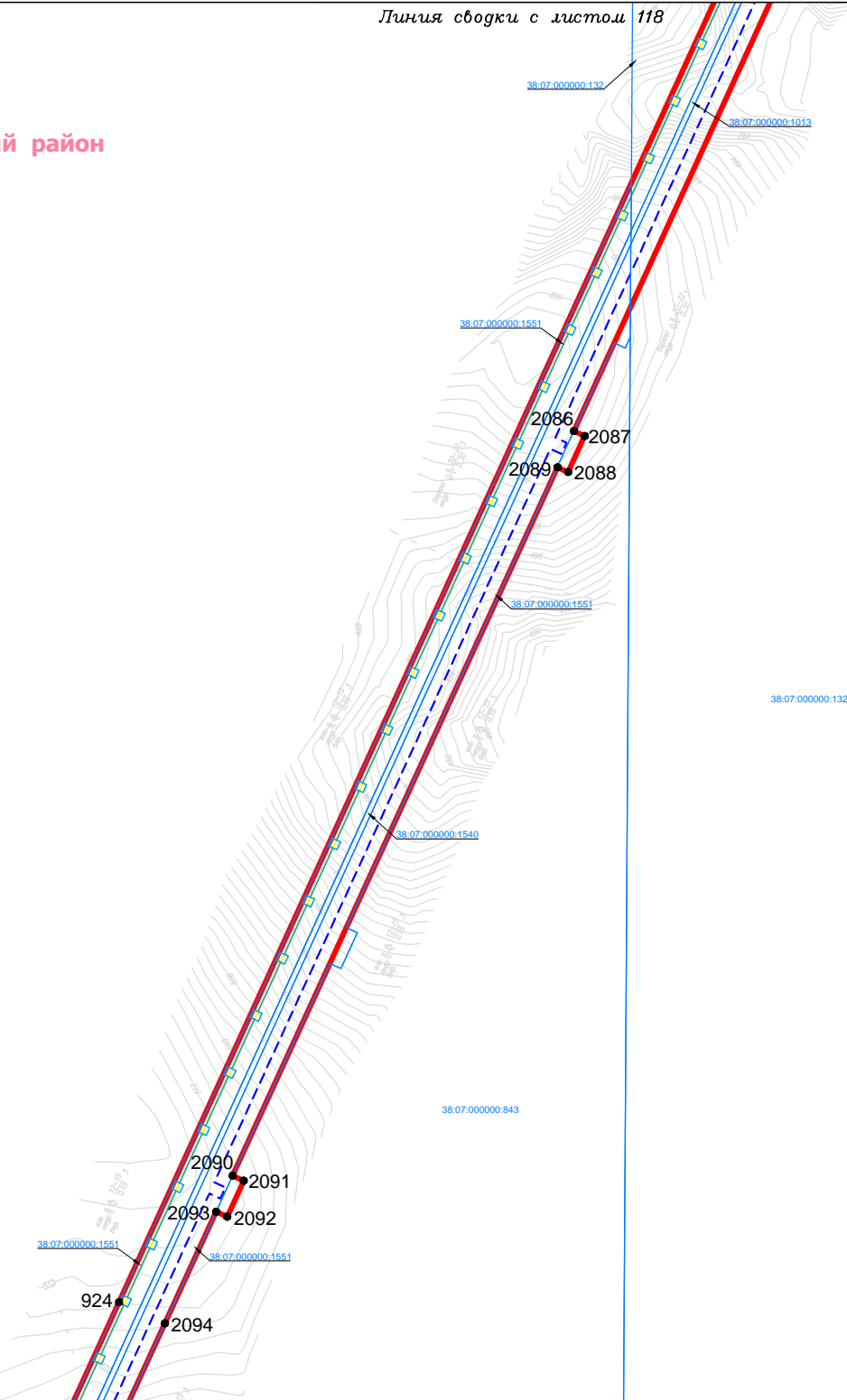
Лист 117 из 175

Иркутская область
Казачинско-Ленский район

Межселенная
территория

38:07:020104

Линия сводки с листом 118



Линия сводки с листом 116

Условные обозначения:

- граница муниципального района
- граница городского поселения
- граница сельского поселения
- проектные границы публичного сервитута для размещения (строительства и эксплуатации) объекта системы газоснабжения «Конденсатопровод (УКПГ-2 – терминал отгрузки конденсата в пос. Окунайский)», «Обустройство Ковыктинского газоконденсатного месторождения»
- 5 — характерная точка границы публичного сервитута, её номер
- 38:07:020106 — граница и номер кадастрового квартала
- 38:07:000000:1548 — граница земельного участка, в отношении которого испрашивается публичный сервитут, его кадастровый номер

Проектное местоположение инженерных сооружений:

- конденсатопровод
- воздушная линия электропередач до 1 кВ
- подземная линия электропередач до 1 кВ
- воздушная линия электропередач 10 кВ
- воздушная линия связи
- подземная линия связи
- подъездная автомобильная дорога
- эстакада
- канализационный коллектор
- канализация бытовая
- канализация дождевая
- канализация механически загрязненных вод
- водовод подземной воды
- противопожарный проезд
- площадочное сооружение



Схема расположения границ публичного сервитута
для размещения (строительства и эксплуатации) линейного объекта
системы газоснабжения федерального значения и его неотъемлемых технологических частей
«Конденсатопровод (УКПГ-2 – терминал отгрузки конденсата в пос. Окунайский)».
«Обустройство Ковыктинского газоконденсатного месторождения»
в Казачинско-Ленском районе Иркутской области

М 1:5000

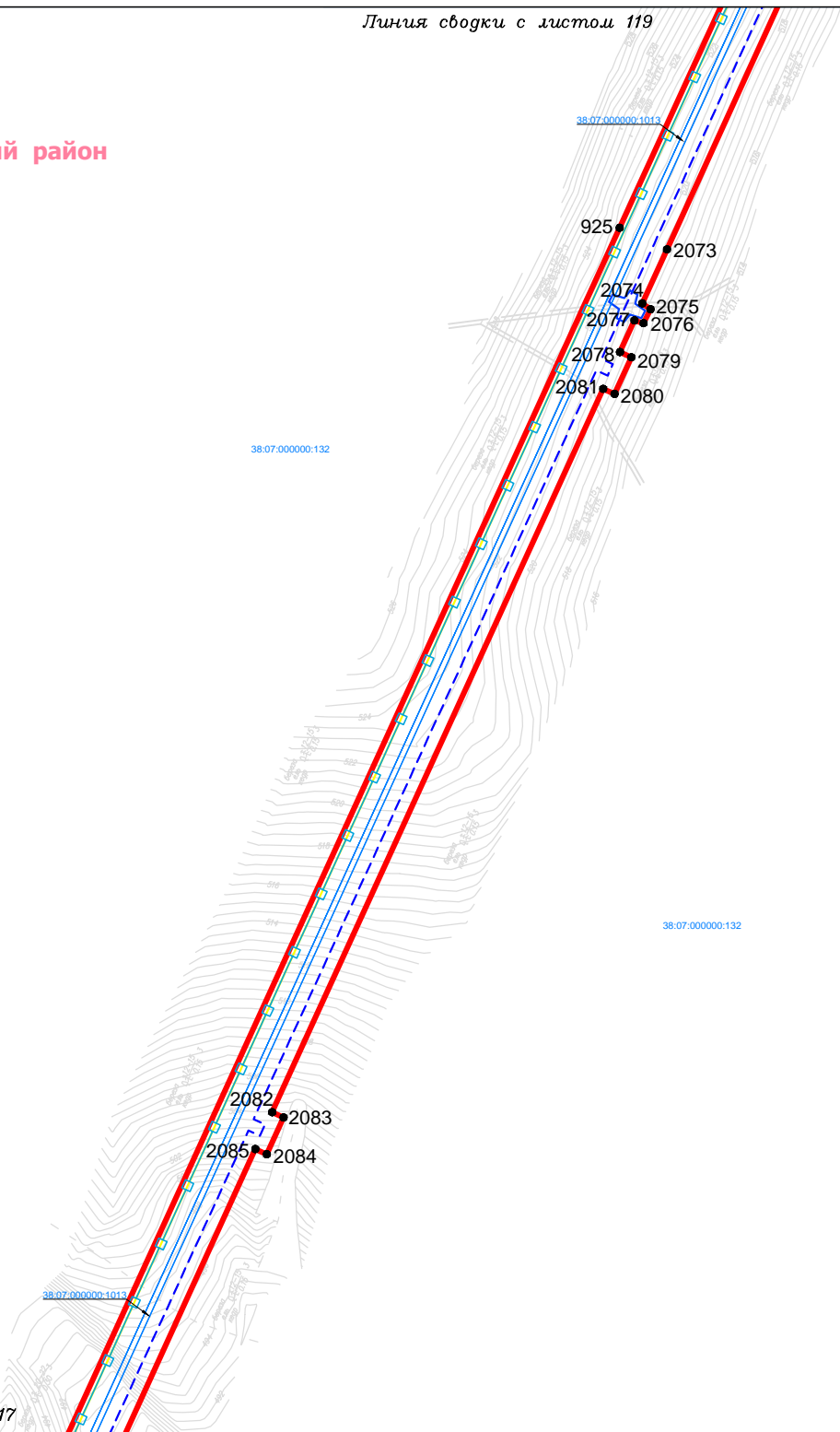
Лист 118 из 175

Иркутская область
Казачинско-Ленский район

Межселенная
территория

38:07:020104

Линия сводки с листом 119



Линия сводки с листом 117

Условные обозначения:

- граница муниципального района
- граница городского поселения
- граница сельского поселения
- проектные границы публичного сервитута для размещения (строительства и эксплуатации) объекта системы газоснабжения «Конденсатопровод (УКПГ-2 – терминал отгрузки конденсата в пос. Окунайский)», «Обустройство Ковыктинского газоконденсатного месторождения»
- 5 — характерная точка границы публичного сервитута, её номер
- 38:07:020106 — граница и номер кадастрового квартала
- 38:07:000000:1548 — граница земельного участка, в отношении которого испрашивается публичный сервитут, его кадастровый номер

Проектное местоположение инженерных сооружений:

- конденсатопровод
- воздушная линия электропередач до 1 кВ
- подземная линия электропередач до 1 кВ
- воздушная линия электропередач 10 кВ
- воздушная линия связи
- подземная линия связи
- подъездная автомобильная дорога
- эстакада
- канализационный коллектор
- канализация бытовая
- канализация дождевая
- канализация механически загрязненных вод
- водовод подземной воды
- противопожарный проезд
- площадочное сооружение



**Схема расположения границ публичного сервитута
 для размещения (строительства и эксплуатации) линейного объекта
 системы газоснабжения федерального значения и его неотъемлемых технологических частей
 «Конденсатопровод (УКПГ-2 – терминал отгрузки конденсата в пос. Окунайский)».
 «Обустройство Ковыктинского газоконденсатного месторождения»
 в Казачинско-Ленском районе Иркутской области**

М 1:5000

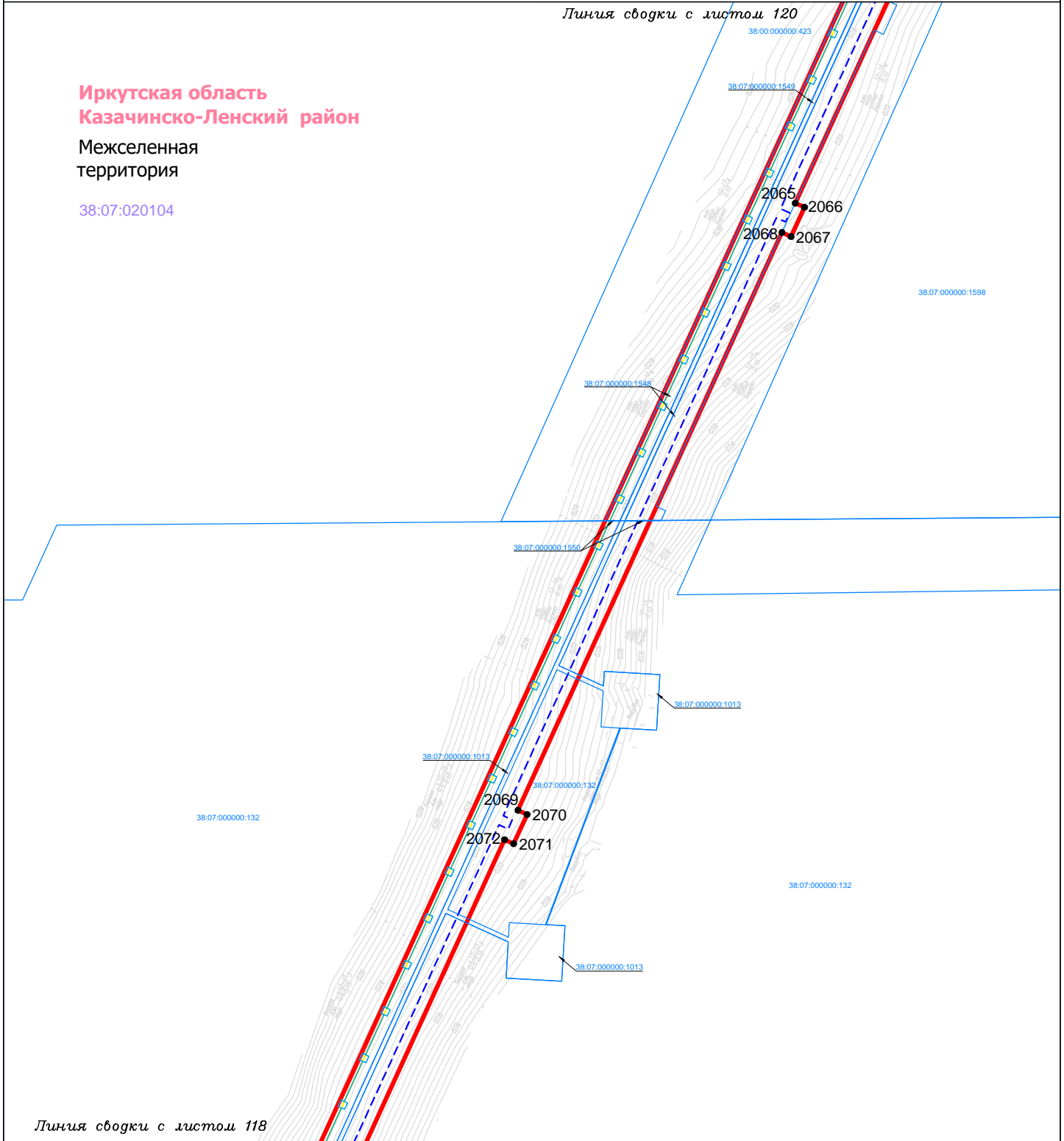
Лист 119 из 175

**Иркутская область
 Казачинско-Ленский район**

**Межселенная
 территория**

38:07:020104

Линия сводки с листом 120



Линия сводки с листом 118

Условные обозначения:

- граница муниципального района
- граница городского поселения
- граница сельского поселения
- проектные границы публичного сервитута для размещения (строительства и эксплуатации) объекта системы газоснабжения «Конденсатопровод (УКПГ-2 – терминал отгрузки конденсата в пос. Окунайский)», «Обустройство Ковыктинского газоконденсатного месторождения»
- 5 характеристическая точка границы публичного сервитута, её номер
- 38:07:020106 граница и номер кадастрового квартала
- 38:07:000000:1548 граница земельного участка, в отношении которого испрашивается публичный сервитут, его кадастровый номер

Проектное местоположение инженерных сооружений:

- | | |
|---|--|
| - - - конденсатопровод | —>—> канализационный коллектор |
| - - - воздушная линия электропередач до 1 кВ | - - - канализация бытовая |
| - - - - - подземная линия электропередач до 1 кВ | - - - канализация дождевая |
| — воздушная линия электропередач 10 кВ | - - - канализация механически загрязнённых вод |
| — воздушная линия связи | — водовод подземной воды |
| — подземная автомобильная дорога | + противопожарный проезд |
| —+—+—+—+—+— эстакада | площадочное сооружение |



Схема расположения границ публичного сервитута
для размещения (строительства и эксплуатации) линейного объекта
системы газоснабжения федерального значения и его неотъемлемых технологических частей
«Конденсатопровод (УКПГ-2 – терминал отгрузки конденсата в пос. Окунайский)».
«Обустройство Ковыктинского газоконденсатного месторождения»
в Казачинско-Ленском районе Иркутской области

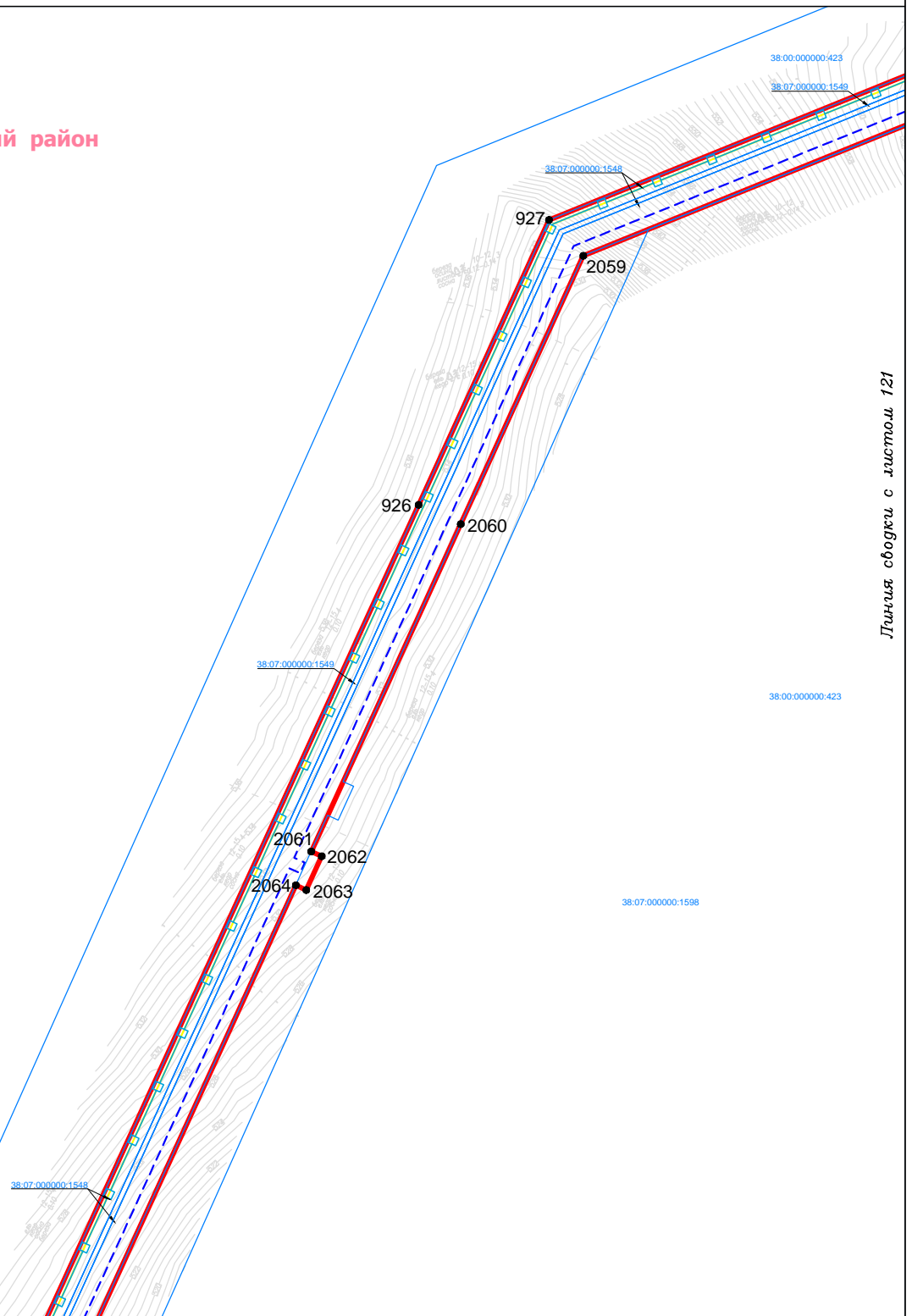
М 1:5000

Лист 120 из 175

Иркутская область
Казачинско-Ленский район

Межселенная
территория

38:07:020104



Линия сводки с листом 119

Линия сводки с листом 121

Условные обозначения:

- граница муниципального района
- граница городского поселения
- граница сельского поселения
- проектные границы публичного сервитута для размещения (строительства и эксплуатации) объекта системы газоснабжения «Конденсатопровод (УКПГ-2 – терминал отгрузки конденсата в пос. Окунайский)», «Обустройство Ковыктинского газоконденсатного месторождения»
- 5 — характерная точка границы публичного сервитута, её номер
- 38:07:020106 — граница и номер кадастрового квартала
- 38:07:000000:1548 — граница земельного участка, в отношении которого испрашивается публичный сервитут, его кадастровый номер

Проектное местоположение инженерных сооружений:

- конденсатопровод
- воздушная линия электропередач до 1 кВ
- подземная линия электропередач до 1 кВ
- воздушная линия электропередач 10 кВ
- воздушная линия связи
- подземная линия связи
- подъездная автомобильная дорога
- эстакада
- канализационный коллектор
- канализация бытовая
- канализация дождевая
- канализация механически загрязненных вод
- водовод подземной воды
- противопожарный проезд
- площадочное сооружение



Схема расположения границ публичного сервитута
для размещения (строительства и эксплуатации) линейного объекта
системы газоснабжения федерального значения и его неотъемлемых технологических частей
«Конденсатопровод (УКПГ-2 – терминал отгрузки конденсата в пос. Окунайский)».
«Обустройство Ковыктинского газоконденсатного месторождения»
в Казачинско-Ленском районе Иркутской области


М 1:5000

Лист 121 из 175

Иркутская область
Казачинско-Ленский район

Межселенная
территория








38:07:020104



Линия сброски с листом 120

Линия сброски с листом 122

Условные обозначения:

-  граница муниципального района
-  граница городского поселения
-  граница сельского поселения
-  проектные границы публичного сервитута для размещения (строительства и эксплуатации) объекта системы газоснабжения «Конденсатопровод (УКПГ-2 – терминал отгрузки конденсата в пос. Окунайский)», «Обустройство Ковыктинского газоконденсатного месторождения»
-  5 характеристическая точка границы публичного сервитута, её номер
-  граница и номер кадастрового квартала
-  граница земельного участка, в отношении которого испрашивается публичный сервитут, его кадастровый номер

Проектное местоположение инженерных сооружений:
















-  конденсатопровод
-  воздушная линия электропередач до 1 кВ
-  подземная линия электропередач до 1 кВ
-  воздушная линия электропередач 10 кВ
-  воздушная линия связи
-  подземная линия связи
-  подъездная автомобильная дорога
-  эстакада
-  канализационный коллектор
-  канализация бытовая
-  канализация дождевая
-  канализация механически загрязненных вод
-  водовод подземной воды
-  противопожарный проезд
-  площадочное сооружение



Схема расположения границ публичного сервитута
для размещения (строительства и эксплуатации) линейного объекта
системы газоснабжения федерального значения и его неотъемлемых технологических частей
«Конденсатопровод (УКПГ-2 – терминал отгрузки конденсата в пос. Окунайский)».
«Обустройство Ковыктинского газоконденсатного месторождения»
в Казачинско-Ленском районе Иркутской области

М 1:5000

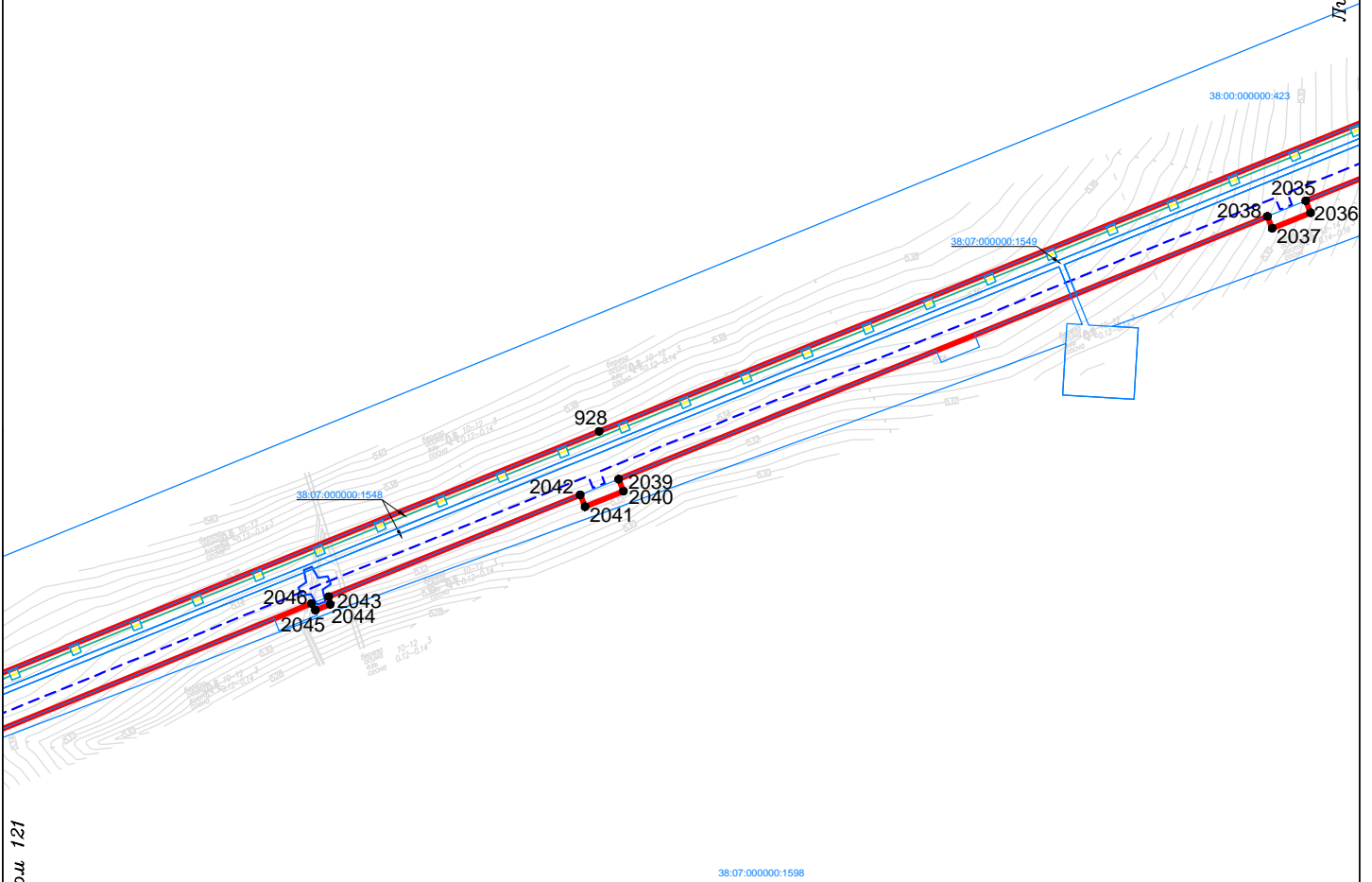
Лист 122 из 175

Иркутская область
Казачинско-Ленский район

Межселенная
территория

38:07:020104

Линия обводки с листом 123



Линия обводки с листом 121

38:07:000000:1598

Условные обозначения:

- граница муниципального района
- граница городского поселения
- граница сельского поселения
- проектные границы публичного сервитута для размещения (строительства и эксплуатации) объекта системы газоснабжения «Конденсатопровод (УКПГ-2 – терминал отгрузки конденсата в пос. Окунайский)», «Обустройство Ковыктинского газоконденсатного месторождения»
- 5 — характеристическая точка границы публичного сервитута, её номер
- 38:07:020106 — граница и номер кадастрового квартала
- 38:07:000000:1548 — граница земельного участка, в отношении которого испрашивается публичный сервитут, его кадастровый номер

Проектное местоположение инженерных сооружений:

- конденсатопровод
- воздушная линия электропередач до 1 кВ
- подземная линия электропередач до 1 кВ
- воздушная линия электропередач 10 кВ
- воздушная линия связи
- подземная линия связи
- подъездная автомобильная дорога
- эстакада
- канализационный коллектор
- канализация бытовая
- канализация дождевая
- канализация механически загрязненных вод
- водовод подземной воды
- противопожарный проезд
- площадочное сооружение



Схема расположения границ публичного сервитута
для размещения (строительства и эксплуатации) линейного объекта
системы газоснабжения федерального значения и его неотъемлемых технологических частей
«Конденсатопровод (УКПГ-2 – терминал отгрузки конденсата в пос. Окунайский)».
«Обустройство Ковыктинского газоконденсатного месторождения»
в Казачинско-Ленском районе Иркутской области

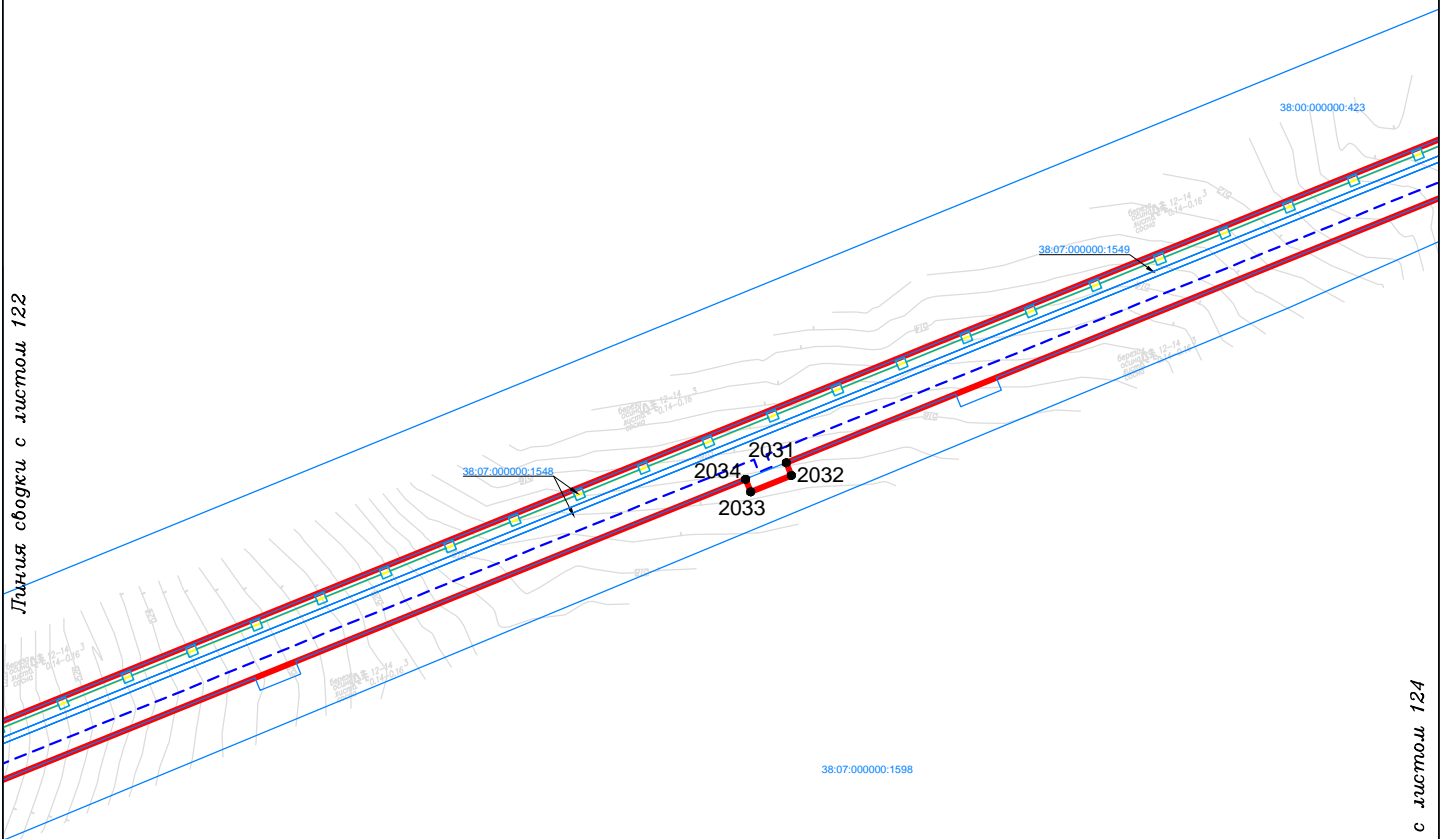
М 1:5000

Лист 123 из 175








Иркутская область
Казачинско-Ленский район

Межселенная
территория

38:07:020104



Условные обозначения:

-  граница муниципального района
-  граница городского поселения
-  граница сельского поселения
-  проектные границы публичного сервитута для размещения (строительства и эксплуатации) объекта системы газоснабжения «Конденсатопровод (УКПГ-2 – терминал отгрузки конденсата в пос. Окунайский)», «Обустройство Ковыктинского газоконденсатного месторождения»
-  5 характеристическая точка границы публичного сервитута, её номер
-  граница и номер кадастрового квартала
-  граница земельного участка, в отношении которого испрашивается публичный сервитут, его кадастровый номер

Проектное местоположение инженерных сооружений:
















-  конденсатопровод
-  воздушная линия электропередач до 1 кВ
-  подземная линия электропередач до 1 кВ
-  воздушная линия электропередач 10 кВ
-  воздушная линия связи
-  подземная линия связи
-  подъездная автомобильная дорога
-  эстакада
-  канализационный коллектор
-  канализация бытовая
-  канализация дождевая
-  канализация механически загрязненных вод
-  водовод подземной воды
-  противопожарный проезд
-  площадочное сооружение



Схема расположения границ публичного сервитута
для размещения (строительства и эксплуатации) линейного объекта
системы газоснабжения федерального значения и его неотъемлемых технологических частей
«Конденсатопровод (УКПГ-2 – терминал отгрузки конденсата в пос. Окунайский)».
«Обустройство Ковыктинского газоконденсатного месторождения»
в Казачинско-Ленском районе Иркутской области

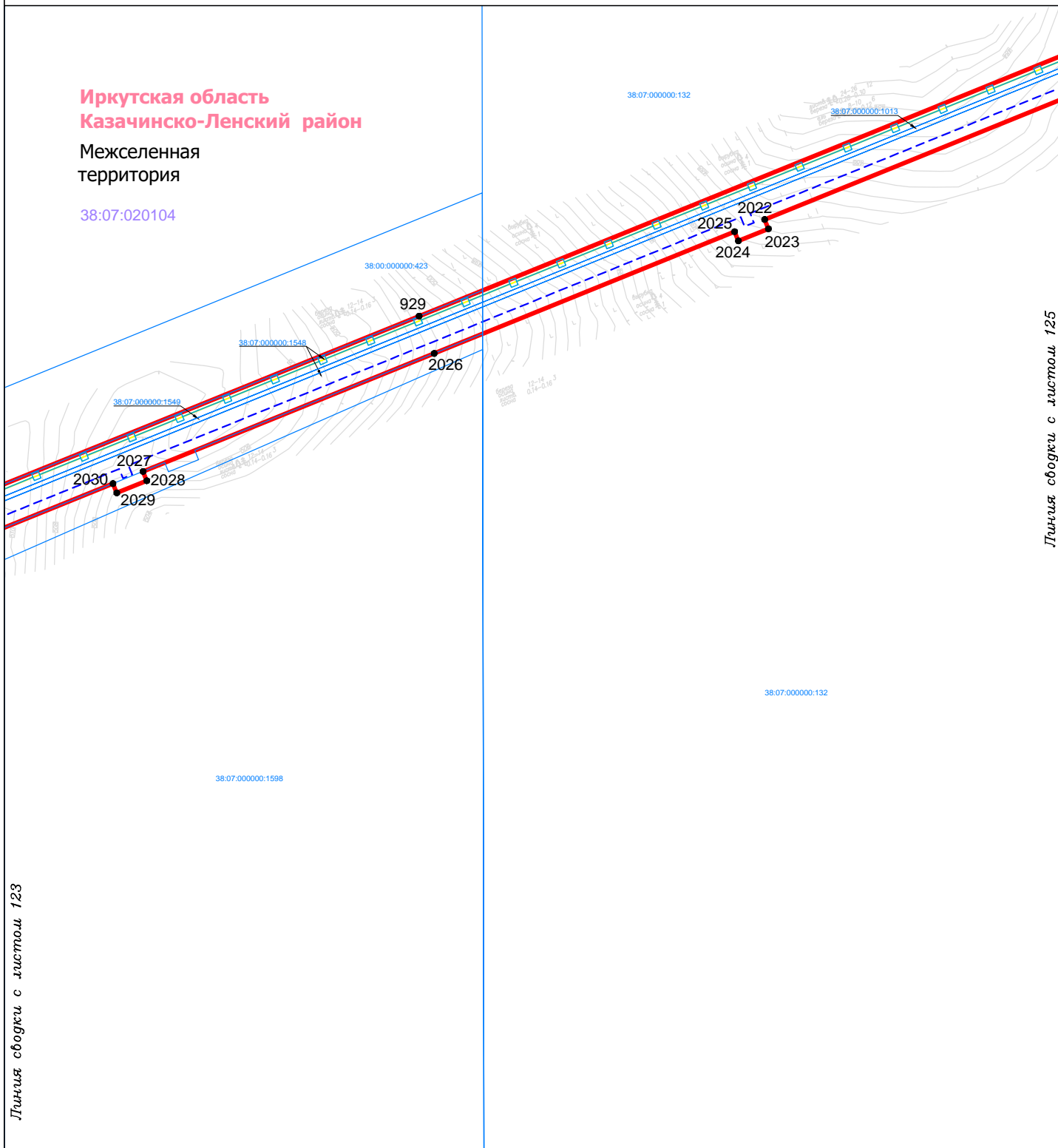
М 1:5000

Лист 124 из 175

Иркутская область
Казачинско-Ленский район

Межселенная
территория

38:07:020104



Линия обводки с листом 123

Линия обводки с листом 125

Условные обозначения:

- граница муниципального района
- граница городского поселения
- граница сельского поселения
- проектные границы публичного сервитута для размещения (строительства и эксплуатации) объекта системы газоснабжения «Конденсатопровод (УКПГ-2 – терминал отгрузки конденсата в пос. Окунайский)», «Обустройство Ковыктинского газоконденсатного месторождения»
- характерная точка границы публичного сервитута, её номер
- 38:07:020106 граница и номер кадастрового квартала
- 38:07:000000:1548 граница земельного участка, в отношении которого испрашивается публичный сервитут, его кадастровый номер

Проектное местоположение инженерных сооружений:

- конденсатопровод
- воздушная линия электропередач до 1 кВ
- подземная линия электропередач до 1 кВ
- воздушная линия электропередач 10 кВ
- воздушная линия связи
- подземная линия связи
- подъездная автомобильная дорога
- эстакада
- канализационный коллектор
- канализация бытовая
- канализация дождевая
- канализация механически загрязненных вод
- водовод подземной воды
- противопожарный проезд
- площадочное сооружение



Схема расположения границ публичного сервитута
для размещения (строительства и эксплуатации) линейного объекта
системы газоснабжения федерального значения и его неотъемлемых технологических частей
«Конденсатопровод (УКПГ-2 – терминал отгрузки конденсата в пос. Окунайский)».
«Обустройство Ковыктинского газоконденсатного месторождения»
в Казачинско-Ленском районе Иркутской области

М 1:5000

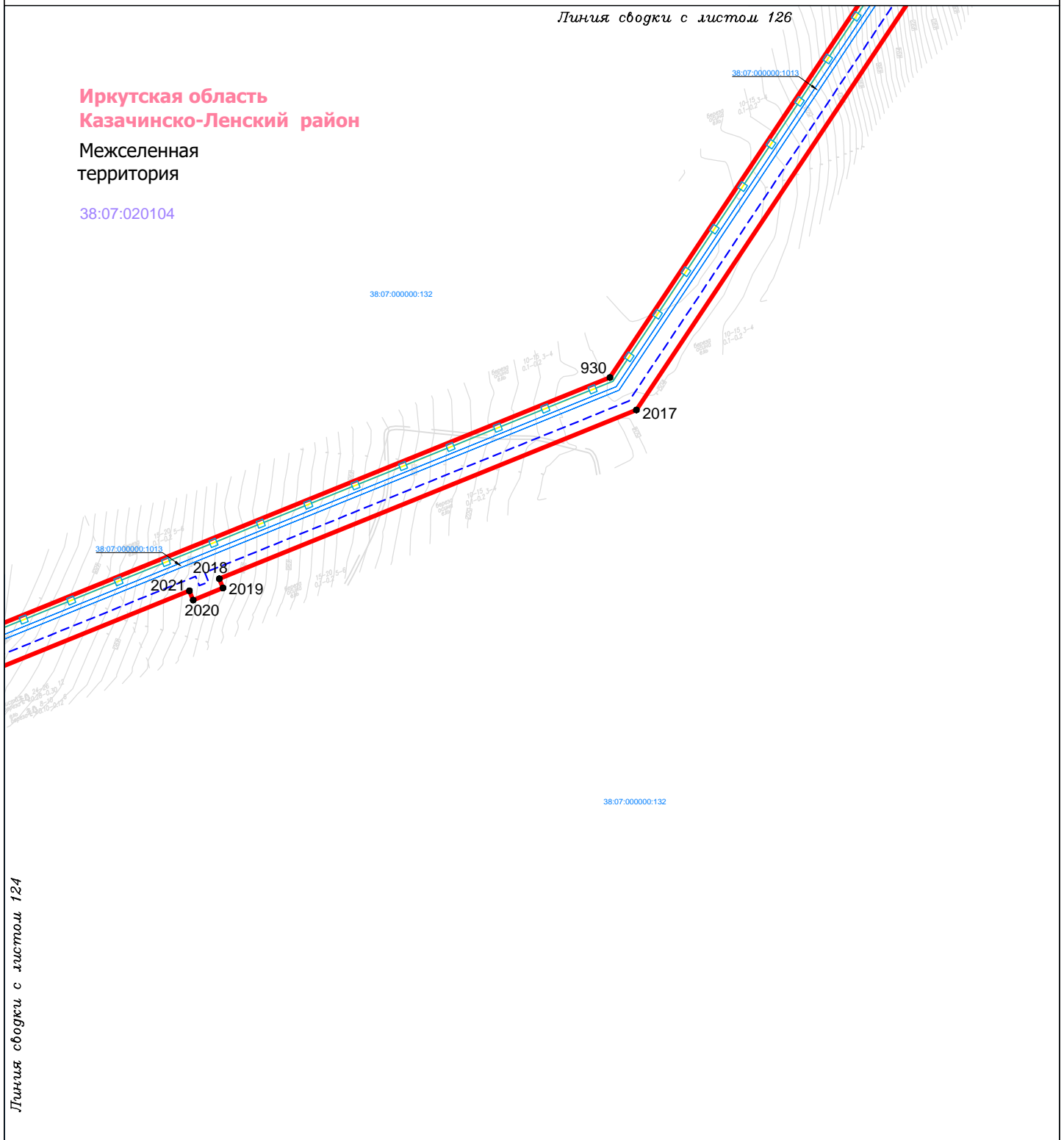
Лист 125 из 175

Линия сводки с листом 126

Иркутская область
Казачинско-Ленский район

Межселенная
территория

38:07:020104



Линия сводки с листом 124

Условные обозначения:

- граница муниципального района
- граница городского поселения
- граница сельского поселения
- проектные границы публичного сервитута для размещения (строительства и эксплуатации) объекта системы газоснабжения «Конденсатопровод (УКПГ-2 – терминал отгрузки конденсата в пос. Окунайский)», «Обустройство Ковыктинского газоконденсатного месторождения»
- 5 — характерная точка границы публичного сервитута, её номер
- 38:07:020106 — граница и номер кадастрового квартала
- 38:07:000000:1548 — граница земельного участка, в отношении которого испрашивается публичный сервитут, его кадастровый номер

Проектное местоположение инженерных сооружений:

- конденсатопровод
- воздушная линия электропередач до 1 кВ
- подземная линия электропередач до 1 кВ
- воздушная линия электропередач 10 кВ
- воздушная линия связи
- подземная линия связи
- подъездная автомобильная дорога
- эстакада
- канализационный коллектор
- канализация бытовая
- канализация дождевая
- канализация механически загрязненных вод
- водовод подземной воды
- противопожарный проезд
- площадочное сооружение



Схема расположения границ публичного сервитута
для размещения (строительства и эксплуатации) линейного объекта
системы газоснабжения федерального значения и его неотъемлемых технологических частей
«Конденсатопровод (УКПГ-2 – терминал отгрузки конденсата в пос. Окунайский)».
«Обустройство Ковыктинского газоконденсатного месторождения»
в Казачинско-Ленском районе Иркутской области

М 1:5000

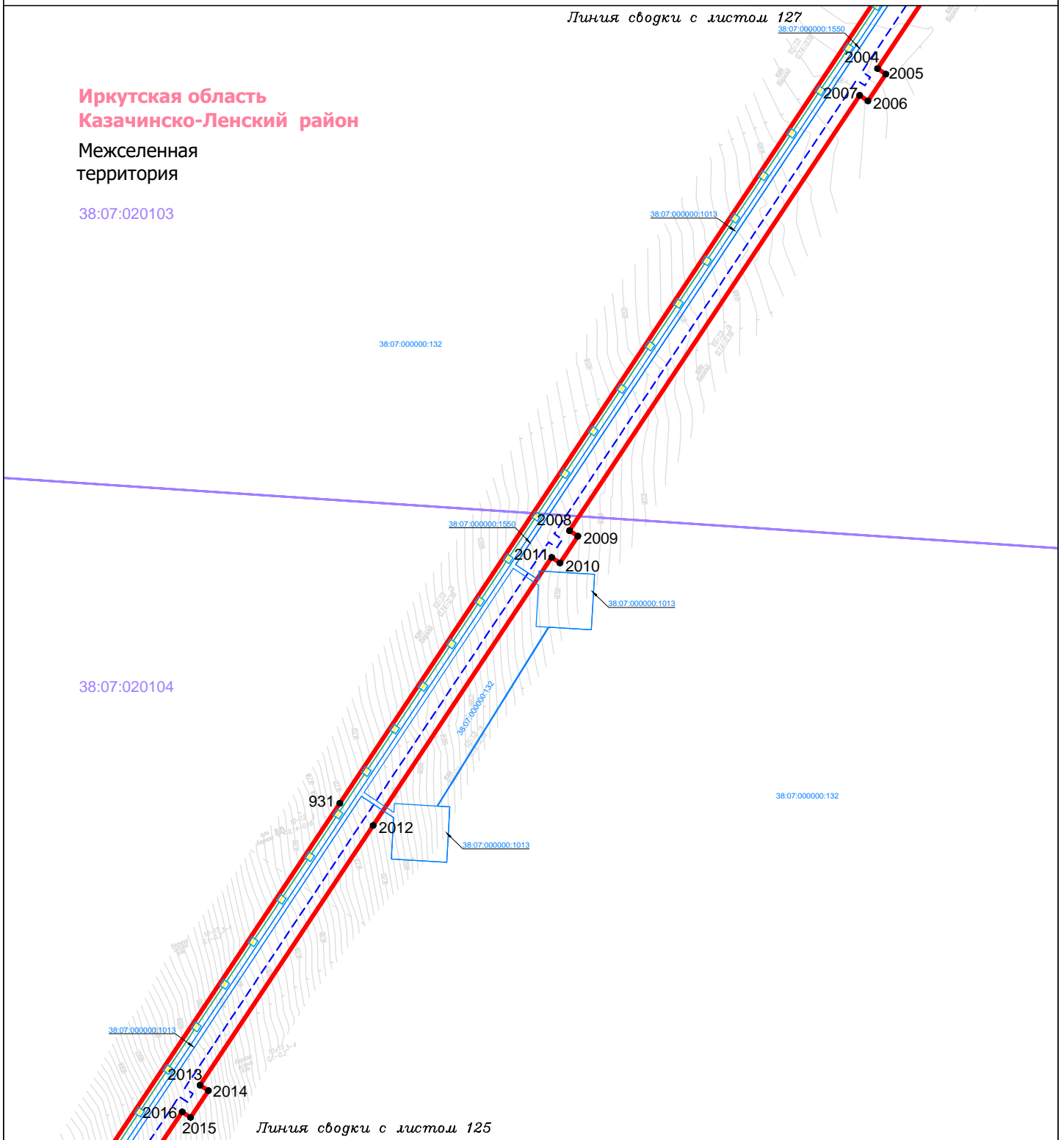
Лист 126 из 175

Иркутская область
Казачинско-Ленский район

Межселенная
территория

38:07:020103

Линия сводки с листом 127



Условные обозначения:

- граница муниципального района
- граница городского поселения
- граница сельского поселения
- проектные границы публичного сервитута для размещения (строительства и эксплуатации) объекта системы газоснабжения «Конденсатопровод (УКПГ-2 – терминал отгрузки конденсата в пос. Окунайский)», «Обустройство Ковыктинского газоконденсатного месторождения»
- характеристическая точка границы публичного сервитута, её номер
- граница и номер кадастрового квартала
- граница земельного участка, в отношении которого испрашивается публичный сервитут, его кадастровый номер

Проектное местоположение инженерных сооружений:

- конденсатопровод
- воздушная линия электропередач до 1 кВ
- подземная линия электропередач до 1 кВ
- воздушная линия электропередач 10 кВ
- воздушная линия связи
- подземная линия связи
- подъездная автомобильная дорога
- эстакада
- канализационный коллектор
- канализация бытовая
- канализация дождевая
- канализация механически загрязненных вод
- водовод подземной воды
- противопожарный проезд
- площадочное сооружение



Схема расположения границ публичного сервитута
для размещения (строительства и эксплуатации) линейного объекта
системы газоснабжения федерального значения и его неотъемлемых технологических частей
«Конденсатопровод (УКПГ-2 – терминал отгрузки конденсата в пос. Окунайский)».
«Обустройство Ковыктинского газоконденсатного месторождения»
в Казачинско-Ленском районе Иркутской области

М 1:5000

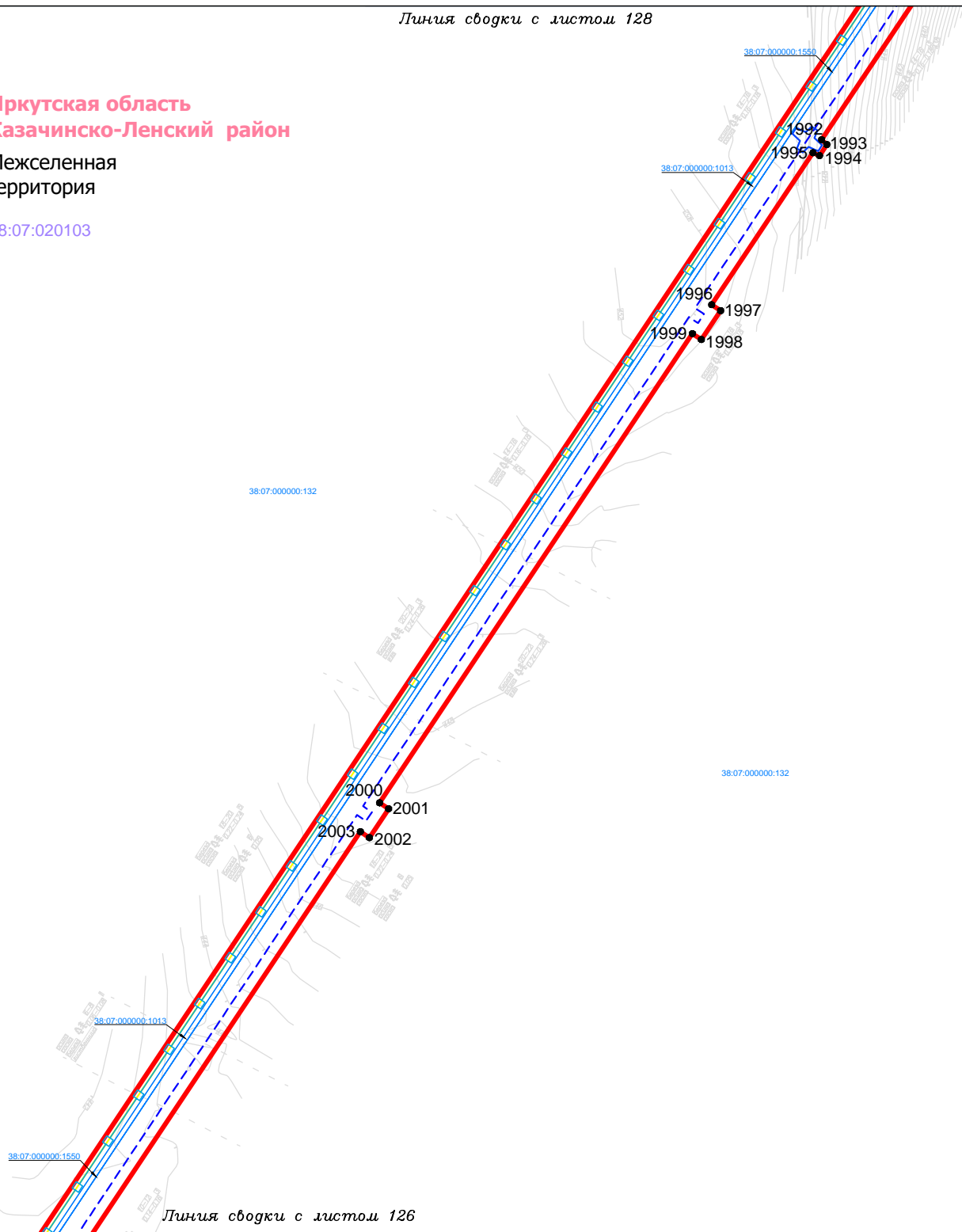
Лист 127 из 175

Линия сводки с листом 128

Иркутская область
Казачинско-Ленский район








Межселенная
территория

38:07:020103



Линия сводки с листом 126

Условные обозначения:

-  граница муниципального района
-  граница городского поселения
-  граница сельского поселения
-  проектные границы публичного сервитута для размещения (строительства и эксплуатации) объекта системы газоснабжения «Конденсатопровод (УКПГ-2 – терминал отгрузки конденсата в пос. Окунайский)», «Обустройство Ковыктинского газоконденсатного месторождения»
-  5 характеристическая точка границы публичного сервитута, её номер
-  38:07:020106 граница и номер кадастрового квартала
-  38:07:000000:1548 граница земельного участка, в отношении которого испрашивается публичный сервитут, его кадастровый номер

Проектное местоположение инженерных сооружений:












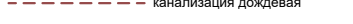
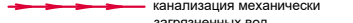
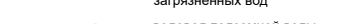
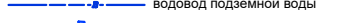
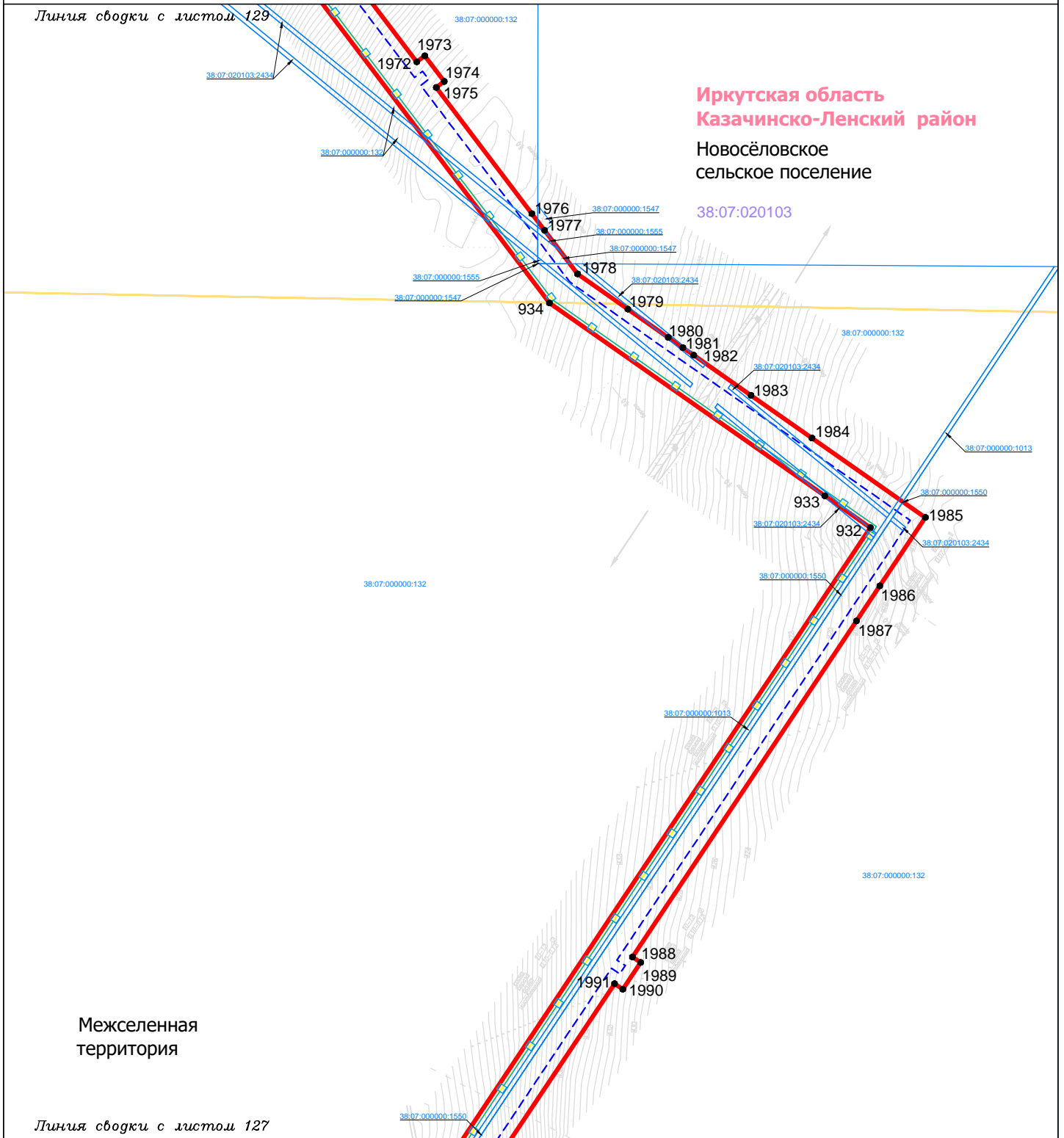
-  конденсатопровод
-  воздушная линия электропередач до 1 кВ
-  подземная линия электропередач до 1 кВ
-  воздушная линия электропередач 10 кВ
-  воздушная линия связи
-  подземная линия связи
-  подъездная автомобильная дорога
-  эстакада
-  канализационный коллектор
-  канализация бытовая
-  канализация дождевая
-  канализация механически загрязненных вод
-  водовод подземной воды
-  противопожарный проезд
-  площадочное сооружение



Схема расположения границ публичного сервитута
для размещения (строительства и эксплуатации) линейного объекта
системы газоснабжения федерального значения и его неотъемлемых технологических частей
«Конденсатопровод (УКПГ-2 – терминал отгрузки конденсата в пос. Окунайский)».
«Обустройство Ковыктинского газоконденсатного месторождения»
в Казачинско-Ленском районе Иркутской области








М 1:5000

Лист 128 из 175


















Межселенная территория

Условные обозначения:

-  граница муниципального района
-  граница городского поселения
-  граница сельского поселения
-  проектные границы публичного сервитута для размещения (строительства и эксплуатации) объекта системы газоснабжения «Конденсатопровод (УКПГ-2 – терминал отгрузки конденсата в пос. Окунайский)», «Обустройство Ковыктинского газоконденсатного месторождения»
-  характеристическая точка границы публичного сервитута, её номер
-  граница и номер кадастрового квартала
-  граница земельного участка, в отношении которого испрашивается публичный сервитут, его кадастровый номер

Проектное местоположение инженерных сооружений:

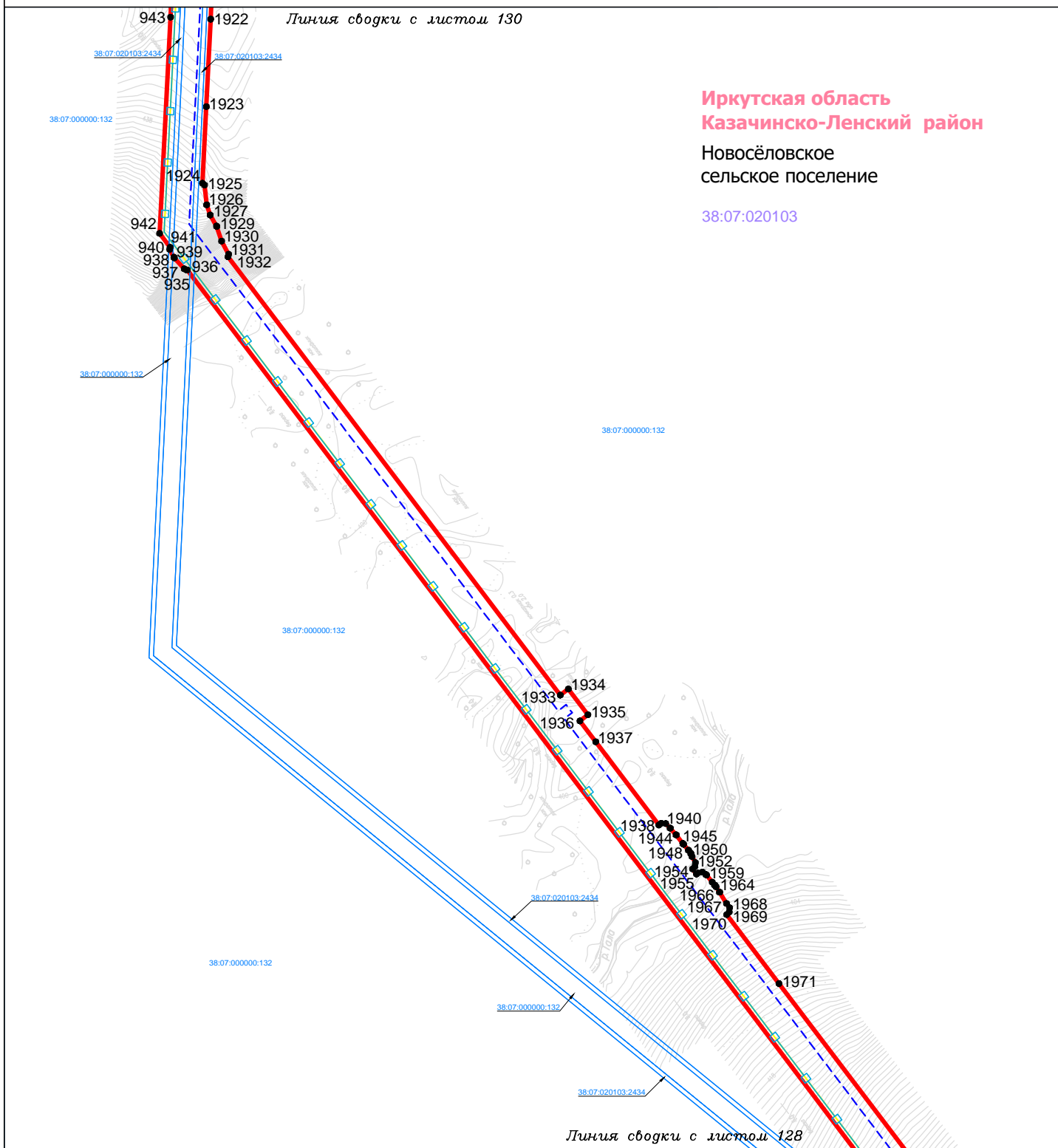
-  конденсатопровод
-  воздушная линия электропередач до 1 кВ
-  подземная линия электропередач до 1 кВ
-  воздушная линия электропередач 10 кВ
-  воздушная линия связи
-  подземная линия связи
-  подземная автомобильная дорога
-  эстакада
-  канализационный коллектор
-  канализация бытовая
-  канализация дождевая
-  канализация механически загрязненных вод
-  водовод подземной воды
-  противопожарный проезд
-  площадочное сооружение










**Схема расположения границ публичного сервитута
для размещения (строительства и эксплуатации) линейного объекта
системы газоснабжения федерального значения и его неотъемлемых технологических частей
«Конденсатопровод (УКПГ-2 – терминал отгрузки конденсата в пос. Окунайский)».
«Обустройство Ковыктинского газоконденсатного месторождения»
в Казачинско-Ленском районе Иркутской области**

М 1:5000

Лист 129 из 175



Условные обозначения:

-  граница муниципального района
-  граница городского поселения
-  граница сельского поселения
-  проектные границы публичного сервитута для размещения (строительства и эксплуатации) объекта системы газоснабжения «Конденсатопровод (УКПГ-2 – терминал отгрузки конденсата в пос. Окунайский)», «Обустройство Ковыктинского газоконденсатного месторождения»
-  5 характеристическая точка границы публичного сервитута, её номер
-  граница и номер кадастрового квартала
-  граница земельного участка, в отношении которого испрашивается публичный сервитут, его кадастровый номер

Проектное местоположение инженерных сооружений:


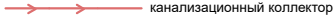

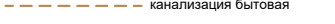

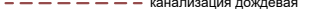

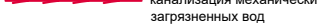

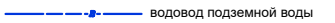



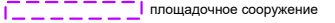

- | | |
|--|--|
|  конденсатопровод |  канализационный коллектор |
|  воздушная линия электропередач до 1 кВ |  канализация бытовая |
|  подземная линия электропередач до 1 кВ |  канализация дождевая |
|  воздушная линия электропередач 10 кВ |  канализация механически загрязненных вод |
|  воздушная линия связи |  водовод подземной воды |
|  подземная линия связи |  противопожарный проезд |
|  подъездная автомобильная дорога |  площадочное сооружение |
|  эстакада | |



Схема расположения границ публичного сервитута
для размещения (строительства и эксплуатации) линейного объекта
системы газоснабжения федерального значения и его неотъемлемых технологических частей
«Конденсатопровод (УКПГ-2 – терминал отгрузки конденсата в пос. Окунайский)».
«Обустройство Ковыктинского газоконденсатного месторождения»
в Казачинско-Ленском районе Иркутской области

М 1:5000

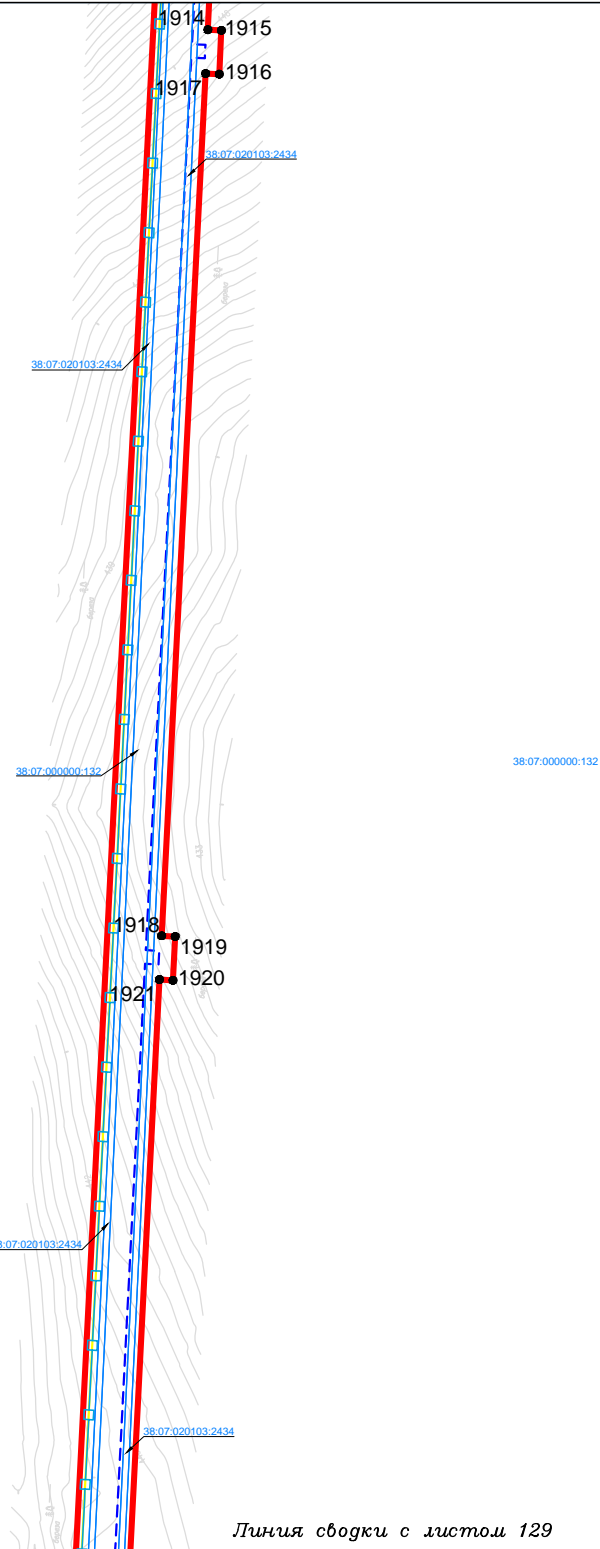
Лист 130 из 175

Линия сводки с листом 131

Иркутская область
Казачинско-Ленский район

Новосёловское
сельское поселение

38:07:020103



Линия сводки с листом 129

Условные обозначения:

- граница муниципального района
- граница городского поселения
- граница сельского поселения
- проектные границы публичного сервитута для размещения (строительства и эксплуатации) объекта системы газоснабжения «Конденсатопровод (УКПГ-2 – терминал отгрузки конденсата в пос. Окунайский)», «Обустройство Ковыктинского газоконденсатного месторождения»
- 5 — характерная точка границы публичного сервитута, её номер
- 38:07:020103 — граница и номер кадастрового квартала
- 38:07:000000:1548 — граница земельного участка, в отношении которого испрашивается публичный сервитут, его кадастровый номер

Проектное местоположение инженерных сооружений:

- конденсатопровод
- воздушная линия электропередач до 1 кВ
- подземная линия электропередач до 1 кВ
- воздушная линия электропередач 10 кВ
- воздушная линия связи
- подземная линия связи
- подъездная автомобильная дорога
- эстакада
- канализационный коллектор
- канализация бытовая
- канализация дождевая
- канализация механически загрязненных вод
- водовод подземной воды
- противопожарный проезд
- площадочное сооружение



Схема расположения границ публичного сервитута
для размещения (строительства и эксплуатации) линейного объекта
системы газоснабжения федерального значения и его неотъемлемых технологических частей
«Конденсатопровод (УКПГ-2 – терминал отгрузки конденсата в пос. Окунайский)».
«Обустройство Ковыктинского газоконденсатного месторождения»
в Казачинско-Ленском районе Иркутской области

М 1:5000

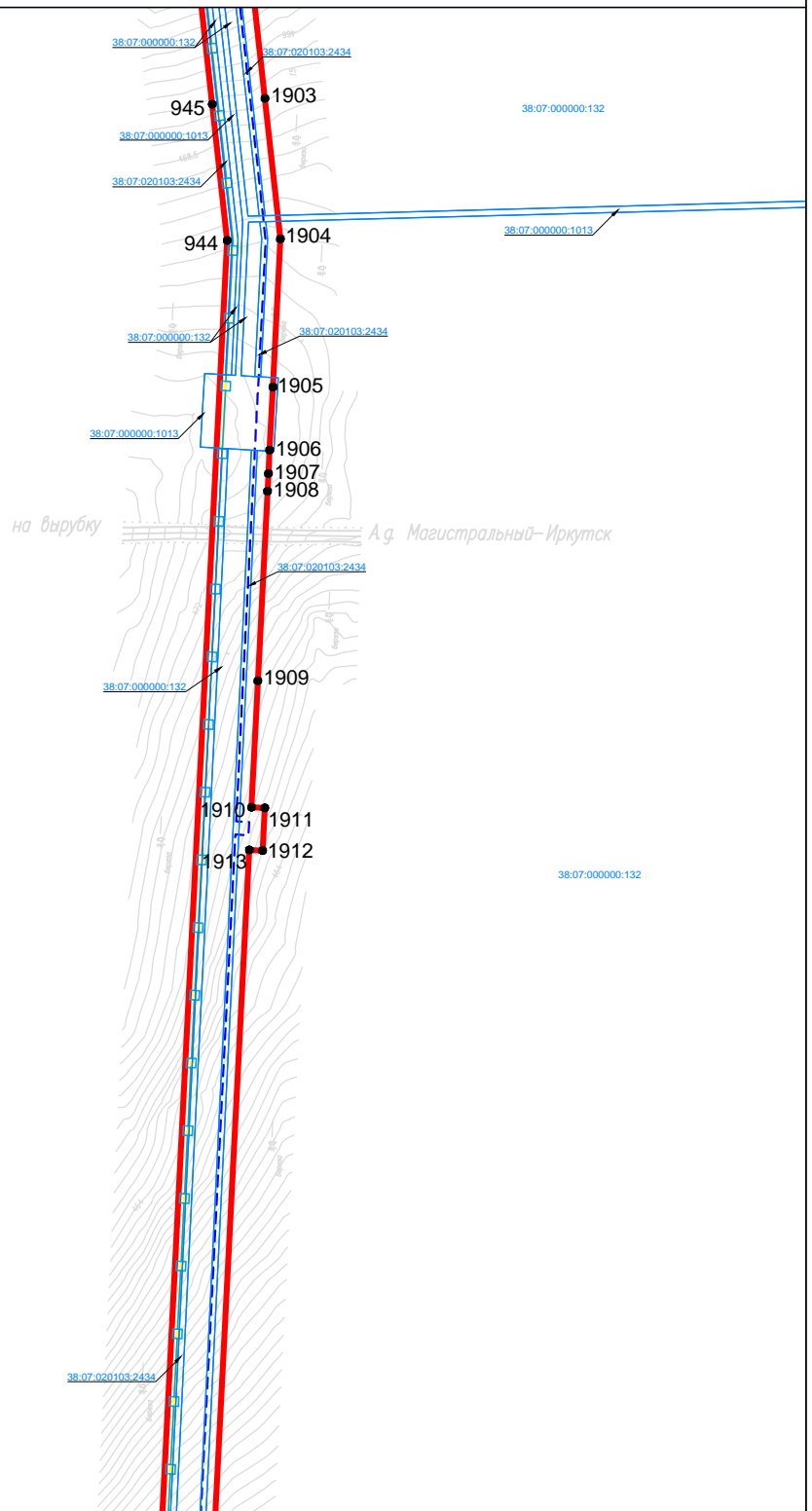
Лист 131 из 175

Линия сводки с листом 132

Иркутская область
Казачинско-Ленский район

Новосёловское
сельское поселение

38:07:020103



Линия сводки с листом 130

Условные обозначения:

- граница муниципального района
- граница городского поселения
- граница сельского поселения
- проектные границы публичного сервитута для размещения (строительства и эксплуатации) объекта системы газоснабжения «Конденсатопровод (УКПГ-2 – терминал отгрузки конденсата в пос. Окунайский)», «Обустройство Ковыктинского газоконденсатного месторождения»
- 5 — характерная точка границы публичного сервитута, её номер
- 38:07:020103 — граница и номер кадастрового квартала
- 38:07:000000:1548 — граница земельного участка, в отношении которого испрашивается публичный сервитут, его кадастровый номер

Проектное местоположение инженерных сооружений:

- конденсатопровод
- воздушная линия электропередач до 1 кВ
- подземная линия электропередач до 1 кВ
- воздушная линия электропередач 10 кВ
- воздушная линия связи
- подземная линия связи
- подъездная автомобильная дорога
- эстакада
- канализационный коллектор
- канализация бытовая
- канализация дождевая
- канализация механически загрязненных вод
- водовод подземной воды
- противопожарный проезд
- площадочное сооружение



Схема расположения границ публичного сервитута
для размещения (строительства и эксплуатации) линейного объекта
системы газоснабжения федерального значения и его неотъемлемых технологических частей
«Конденсатопровод (УКПГ-2 – терминал отгрузки конденсата в пос. Окунайский)».
«Обустройство Ковыктинского газоконденсатного месторождения»
в Казачинско-Ленском районе Иркутской области

М 1:5000

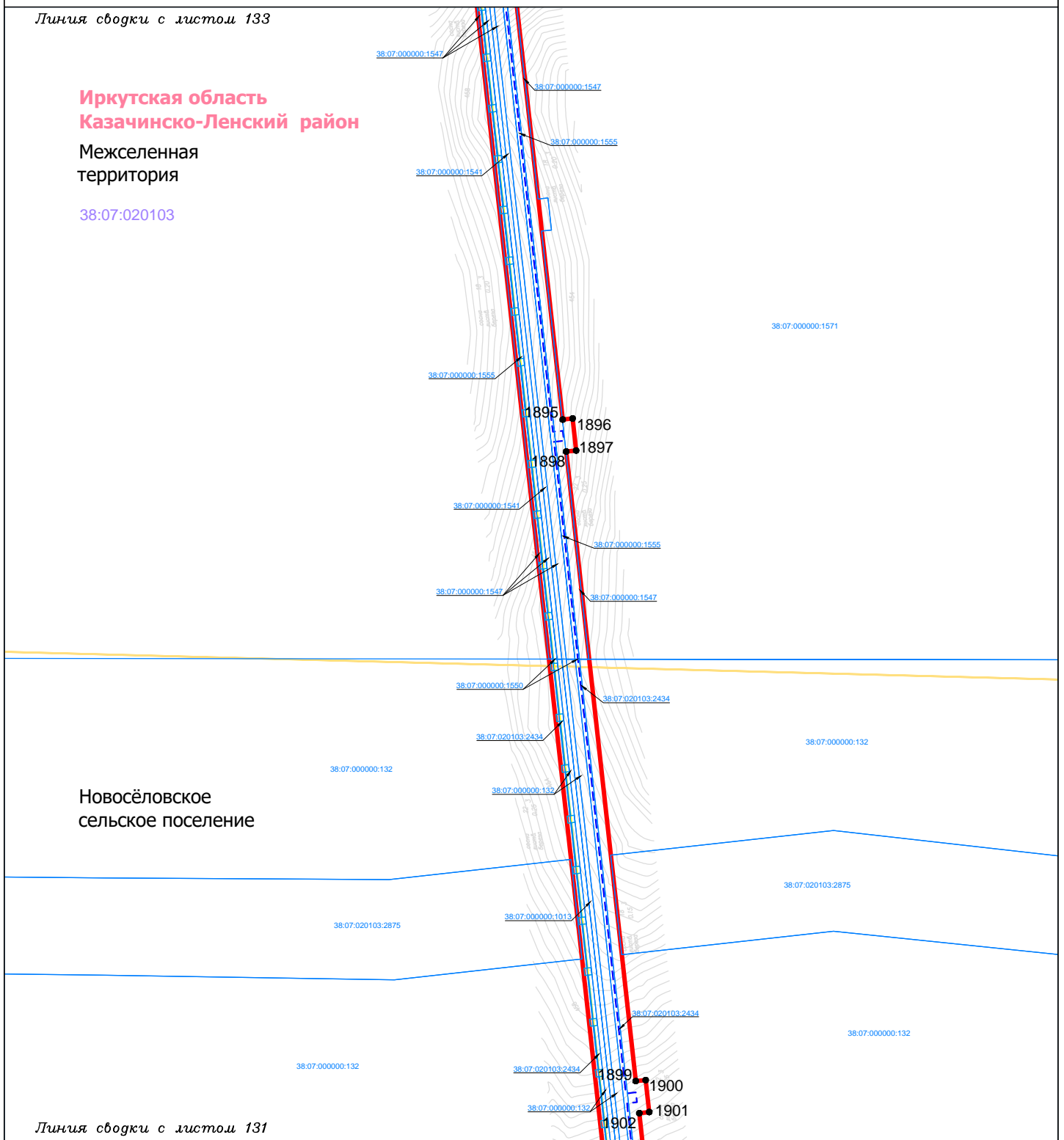
Лист 132 из 175

Линия сводки с листом 133

Иркутская область
Казачинско-Ленский район

Межселенная
территория

38:07:020103



Новосёловское
сельское поселение

Линия сводки с листом 131

Условные обозначения:

- граница муниципального района
- граница городского поселения
- граница сельского поселения
- проектные границы публичного сервитута для размещения (строительства и эксплуатации) объекта системы газоснабжения «Конденсатопровод (УКПГ-2 – терминал отгрузки конденсата в пос. Окунайский)», «Обустройство Ковыктинского газоконденсатного месторождения»
- 5 характеристическая точка границы публичного сервитута, её номер
- 38:07:020103 граница и номер кадастрового квартала
- 38:07:000000:1548 граница земельного участка, в отношении которого испрашивается публичный сервитут, его кадастровый номер

Проектное местоположение инженерных сооружений:

- конденсатопровод
- воздушная линия электропередач до 1 кВ
- подземная линия электропередач до 1 кВ
- воздушная линия электропередач 10 кВ
- воздушная линия связи
- подземная линия связи
- подъездная автомобильная дорога
- эстакада
- канализационный коллектор
- канализация бытовая
- канализация дождевая
- канализация механически загрязненных вод
- водовод подземной воды
- противопожарный проезд
- площадочное сооружение

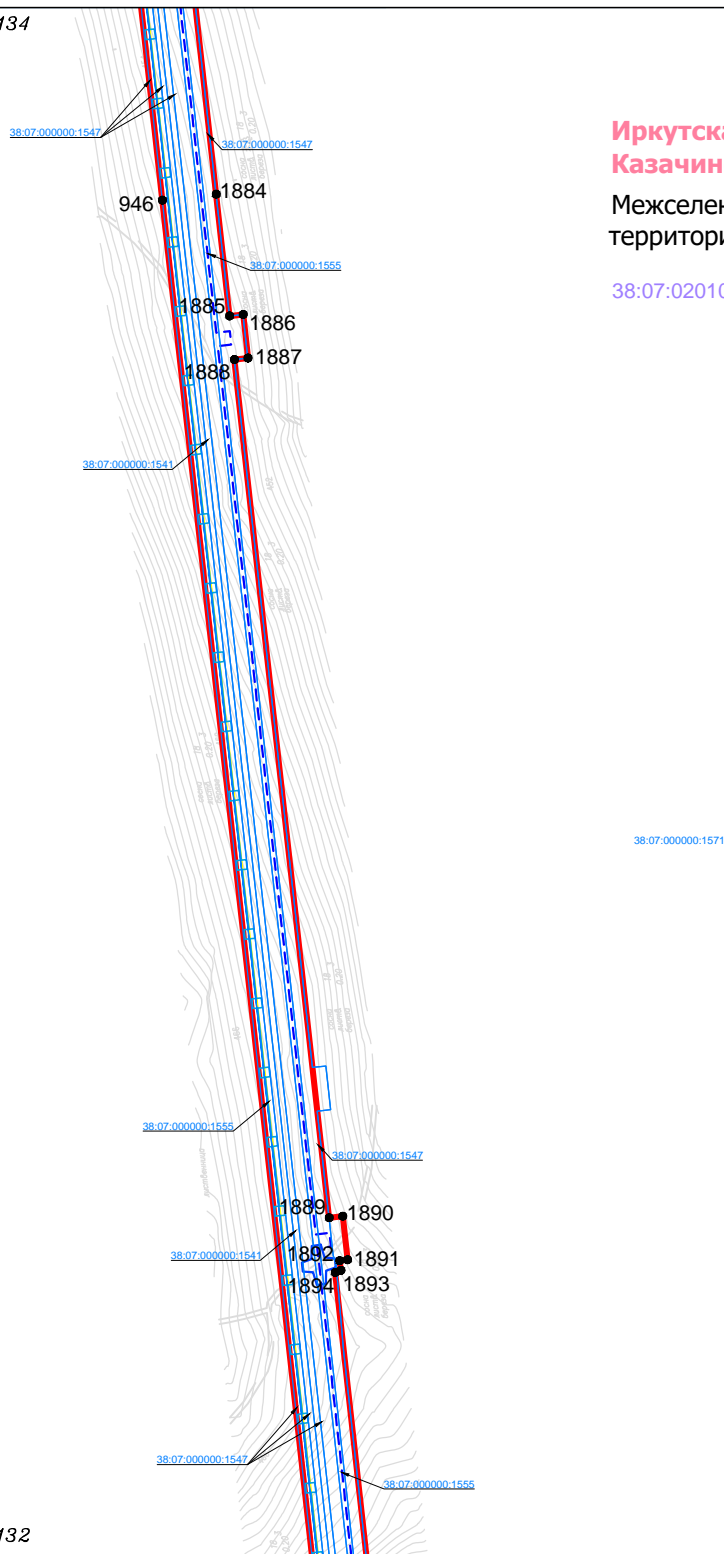


**Схема расположения границ публичного сервитута
для размещения (строительства и эксплуатации) линейного объекта
системы газоснабжения федерального значения и его неотъемлемых технологических частей
«Конденсатопровод (УКПГ-2 – терминал отгрузки конденсата в пос. Окунайский)».
«Обустройство Ковыктинского газоконденсатного месторождения»
в Казачинско-Ленском районе Иркутской области**

М 1:5000

Лист 133 из 175

Линия сводки с листом 134



**Иркутская область
Казачинско-Ленский район**








**Межселенная
территория**

38:07:020103

38:07:000000:1571

Линия сводки с листом 132

Условные обозначения:

-  граница муниципального района
-  граница городского поселения
-  граница сельского поселения
-  проектные границы публичного сервитута для размещения (строительства и эксплуатации) объекта системы газоснабжения «Конденсатопровод (УКПГ-2 – терминал отгрузки конденсата в пос. Окунайский)», «Обустройство Ковыктинского газоконденсатного месторождения»
-  5
характерная точка границы публичного сервитута, её номер
-  граница и номер кадастрового квартала
-  граница земельного участка, в отношении которого испрашивается публичный сервитут, его кадастровый номер

Проектное местоположение инженерных сооружений:
















-  конденсатопровод
-  воздушная линия электропередач до 1 кВ
-  подземная линия электропередач до 1 кВ
-  воздушная линия электропередач 10 кВ
-  воздушная линия связи
-  подземная линия связи
-  подъездная автомобильная дорога
-  эстакада
-  канализационный коллектор
-  канализация бытовая
-  канализация дождевая
-  канализация механически загрязненных вод
-  водовод подземной воды
-  противопожарный проезд
-  площадочное сооружение



Схема расположения границ публичного сервитута
для размещения (строительства и эксплуатации) линейного объекта
системы газоснабжения федерального значения и его неотъемлемых технологических частей
«Конденсатопровод (УКПГ-2 – терминал отгрузки конденсата в пос. Окунайский)».
«Обустройство Ковыктинского газоконденсатного месторождения»
в Казачинско-Ленском районе Иркутской области

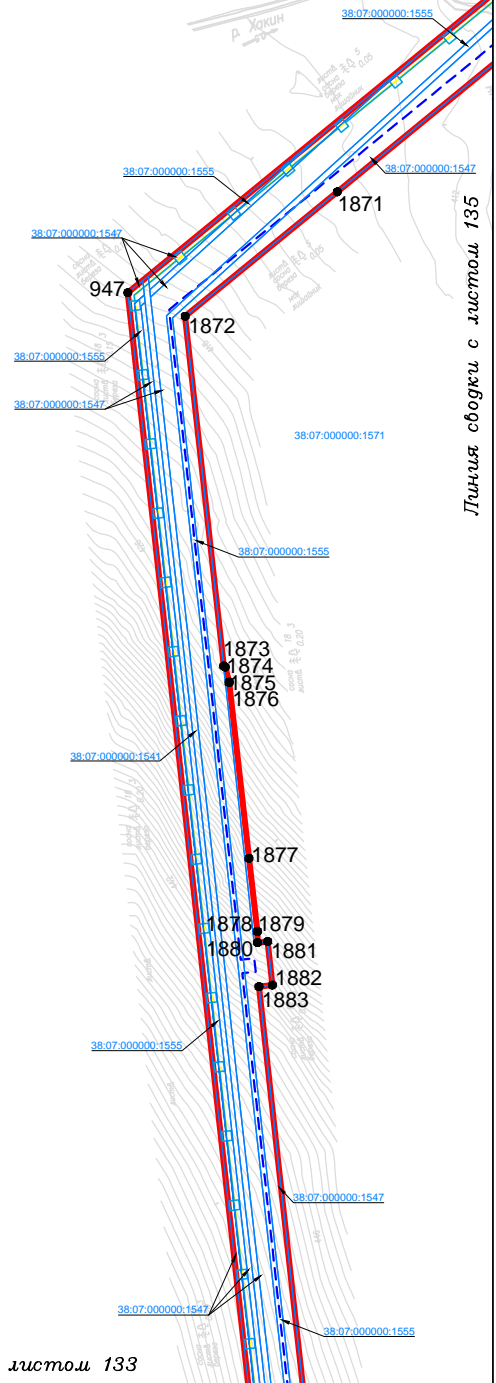
М 1:5000

Лист 134 из 175

Иркутская область
Казачинско-Ленский район

Межселенная
территория

38:07:020103



Линия сводки с листом 133

Условные обозначения:

- граница муниципального района
- граница городского поселения
- граница сельского поселения
- проектные границы публичного сервитута для размещения (строительства и эксплуатации) объекта системы газоснабжения «Конденсатопровод (УКПГ-2 – терминал отгрузки конденсата в пос. Окунайский)», «Обустройство Ковыктинского газоконденсатного месторождения»
- 5 характеристическая точка границы публичного сервитута, её номер
- 38:07:020103 граница и номер кадастрового квартала
- 38:07:000000:1548 граница земельного участка, в отношении которого испрашивается публичный сервитут, его кадастровый номер

Проектное местоположение инженерных сооружений:

- конденсатопровод
- воздушная линия электропередач до 1 кВ
- подземная линия электропередач до 1 кВ
- воздушная линия электропередач 10 кВ
- воздушная линия связи
- подземная линия связи
- подъездная автомобильная дорога
- эстакада
- канализационный коллектор
- канализация бытовая
- канализация дождевая
- канализация механически загрязненных вод
- водовод подземной воды
- противопожарный проезд
- площадочное сооружение



Схема расположения границ публичного сервитута
для размещения (строительства и эксплуатации) линейного объекта
системы газоснабжения федерального значения и его неотъемлемых технологических частей
«Конденсатопровод (УКПГ-2 – терминал отгрузки конденсата в пос. Окунайский)».
«Обустройство Ковыктинского газоконденсатного месторождения»
в Казачинско-Ленском районе Иркутской области

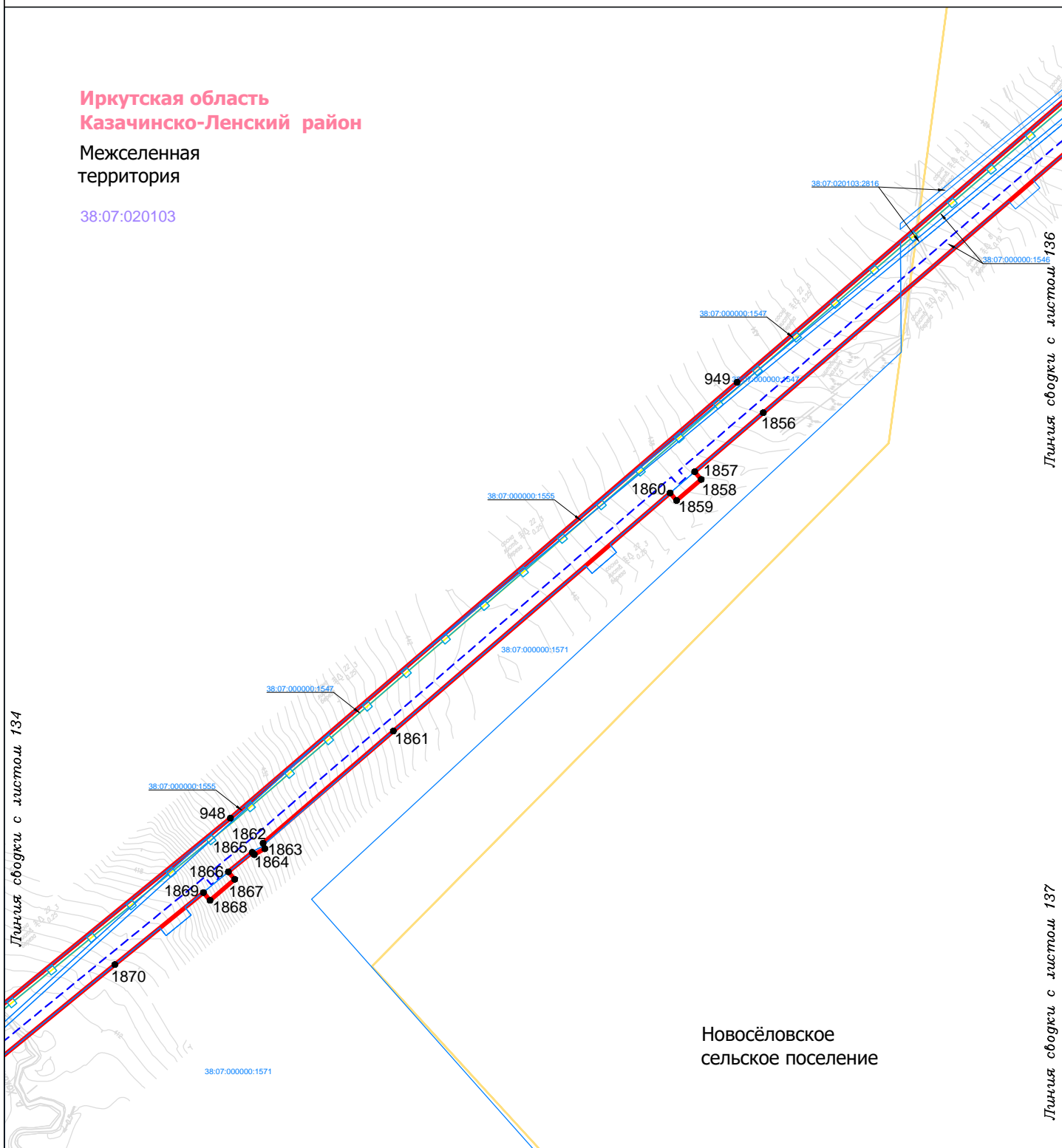
М 1:5000

Лист 135 из 175

Иркутская область
Казачинско-Ленский район

Межселенная
территория

38:07:020103



Условные обозначения:

- граница муниципального района
- граница городского поселения
- граница сельского поселения
- проектные границы публичного сервитута для размещения (строительства и эксплуатации) объекта системы газоснабжения «Конденсатопровод (УКПГ-2 – терминал отгрузки конденсата в пос. Окунайский)», «Обустройство Ковыктинского газоконденсатного месторождения»
- 5 — характерная точка границы публичного сервитута, её номер
- 38:07:020103 — граница и номер кадастрового квартала
- 38:07:000000:1548 — граница земельного участка, в отношении которого испрашивается публичный сервитут, его кадастровый номер

Проектное местоположение инженерных сооружений:

- конденсатопровод
- воздушная линия электропередач до 1 кВ
- подземная линия электропередач до 1 кВ
- воздушная линия электропередач 10 кВ
- воздушная линия связи
- подземная линия связи
- подъездная автомобильная дорога
- эстакада
- канализационный коллектор
- канализация бытовая
- канализация дождевая
- канализация механически загрязненных вод
- водовод подземной воды
- противопожарный проезд
- площадочное сооружение



Схема расположения границ публичного сервитута
для размещения (строительства и эксплуатации) линейного объекта
системы газоснабжения федерального значения и его неотъемлемых технологических частей
«Конденсатопровод (УКПГ-2 – терминал отгрузки конденсата в пос. Окунайский)».
«Обустройство Ковыктинского газоконденсатного месторождения»
в Казачинско-Ленском районе Иркутской области

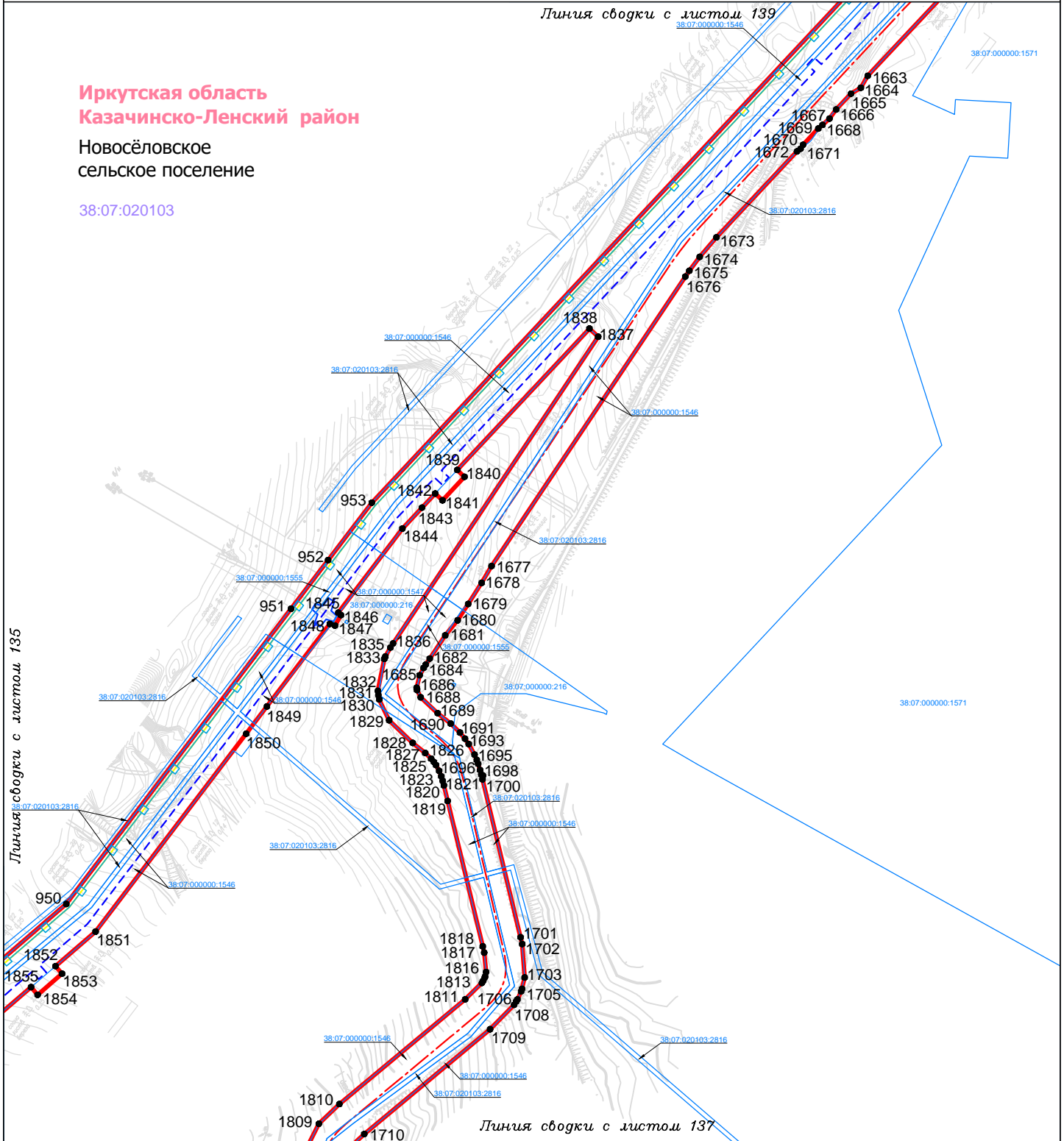
М 1:5000

Лист 136 из 175

Иркутская область
Казачинско-Ленский район

Новосёловское
сельское поселение

38:07:020103



Условные обозначения:

- граница муниципального района
- граница городского поселения
- граница сельского поселения
- проектные границы публичного сервитута для размещения (строительства и эксплуатации) объекта системы газоснабжения «Конденсатопровод (УКПГ-2 – терминал отгрузки конденсата в пос. Окунайский)», «Обустройство Ковыктинского газоконденсатного месторождения»
- характеристическая точка границы публичного сервитута, её номер
- граница и номер кадастрового квартала
- граница земельного участка, в отношении которого испрашивается публичный сервитут, его кадастровый номер

Проектное местоположение инженерных сооружений:

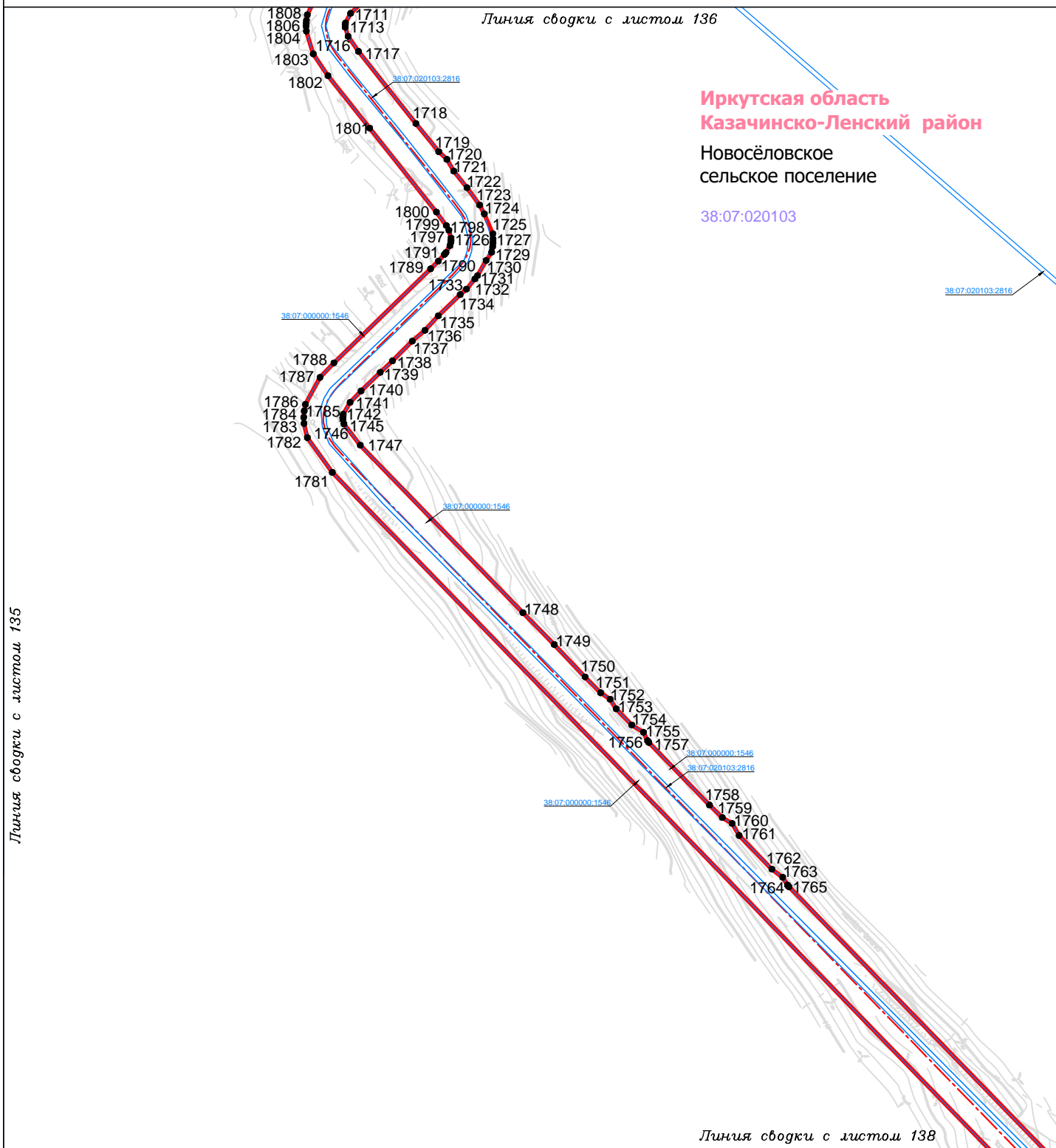
- конденсатопровод
- воздушная линия электропередач до 1 кВ
- подземная линия электропередач до 1 кВ
- воздушная линия электропередач 10 кВ
- воздушная линия связи
- подземная линия связи
- подъездная автомобильная дорога
- эстакада
- канализационный коллектор
- канализация бытовая
- канализация дождевая
- канализация механически загрязненных вод
- водовод подземной воды
- противопожарный проезд
- площадочное сооружение



Схема расположения границ публичного сервитута
для размещения (строительства и эксплуатации) линейного объекта
системы газоснабжения федерального значения и его неотъемлемых технологических частей
«Конденсатопровод (УКПГ-2 – терминал отгрузки конденсата в пос. Окунайский)».
«Обустройство Ковыктинского газоконденсатного месторождения»
в Казачинско-Ленском районе Иркутской области

М 1:5000

Лист 137 из 175



Условные обозначения:

- граница муниципального района
- граница городского поселения
- граница сельского поселения
- проектные границы публичного сервитута для размещения (строительства и эксплуатации) объекта системы газоснабжения «Конденсатопровод (УКПГ-2 – терминал отгрузки конденсата в пос. Окунайский)», «Обустройство Ковыктинского газоконденсатного месторождения»
- 5 — характерная точка границы публичного сервитута, её номер
- 38:07:020103 — граница и номер кадастрового квартала
- 38:07:000000:1548 — граница земельного участка, в отношении которого испрашивается публичный сервитут, его кадастровый номер

Проектное местоположение инженерных сооружений:

- конденсатопровод
- воздушная линия электропередач до 1 кВ
- подземная линия электропередач до 1 кВ
- воздушная линия электропередач 10 кВ
- воздушная линия связи
- подземная линия связи
- подъездная автомобильная дорога
- эстакада
- канализационный коллектор
- канализация бытовая
- канализация дождевая
- канализация механически загрязненных вод
- водовод подземной воды
- противопожарный проезд
- площадочное сооружение

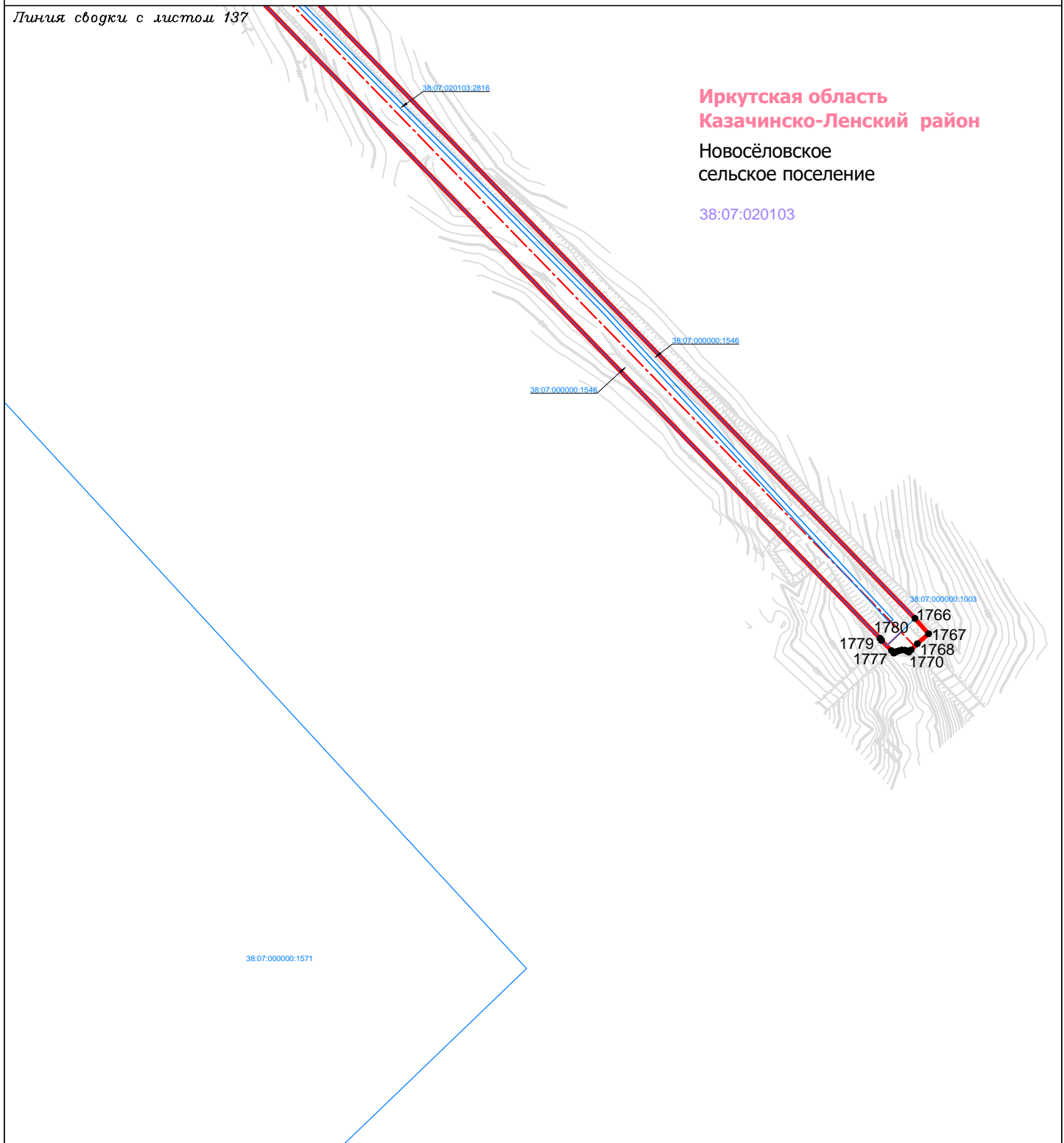


Схема расположения границ публичного сервитута
для размещения (строительства и эксплуатации) линейного объекта
системы газоснабжения федерального значения и его неотъемлемых технологических частей
«Конденсатопровод (УКПГ-2 – терминал отгрузки конденсата в пос. Окунайский)».
«Обустройство Ковыктинского газоконденсатного месторождения»
в Казачинско-Ленском районе Иркутской области

М 1:5000

Лист 138 из 175

Линия сводки с листом 137



Условные обозначения:

- граница муниципального района
- граница городского поселения
- граница сельского поселения
- проектные границы публичного сервитута для размещения (строительства и эксплуатации) объекта системы газоснабжения «Конденсатопровод (УКПГ-2 – терминал отгрузки конденсата в пос. Окунайский)», «Обустройство Ковыктинского газоконденсатного месторождения»
- 5 — характеристическая точка границы публичного сервитута, её номер
- 38:07:020103 — граница и номер кадастрового квартала
- 38:07:000000:1548 — граница земельного участка, в отношении которого испрашивается публичный сервитут, его кадастровый номер

Проектное местоположение инженерных сооружений:

- конденсатопровод
- воздушная линия электропередач до 1 кВ
- подземная линия электропередач до 1 кВ
- воздушная линия электропередач 10 кВ
- воздушная линия связи
- подземная линия связи
- подъездная автомобильная дорога
- эстакада
- канализационный коллектор
- канализация бытовая
- канализация дождевая
- канализация механически загрязнённых вод
- водовод подземной воды
- противопожарный проезд
- площадочное сооружение



Схема расположения границ публичного сервитута
для размещения (строительства и эксплуатации) линейного объекта
системы газоснабжения федерального значения и его неотъемлемых технологических частей
«Конденсатопровод (УКПГ-2 – терминал отгрузки конденсата в пос. Окунайский)».
«Обустройство Ковыктинского газоконденсатного месторождения»
в Казачинско-Ленском районе Иркутской области

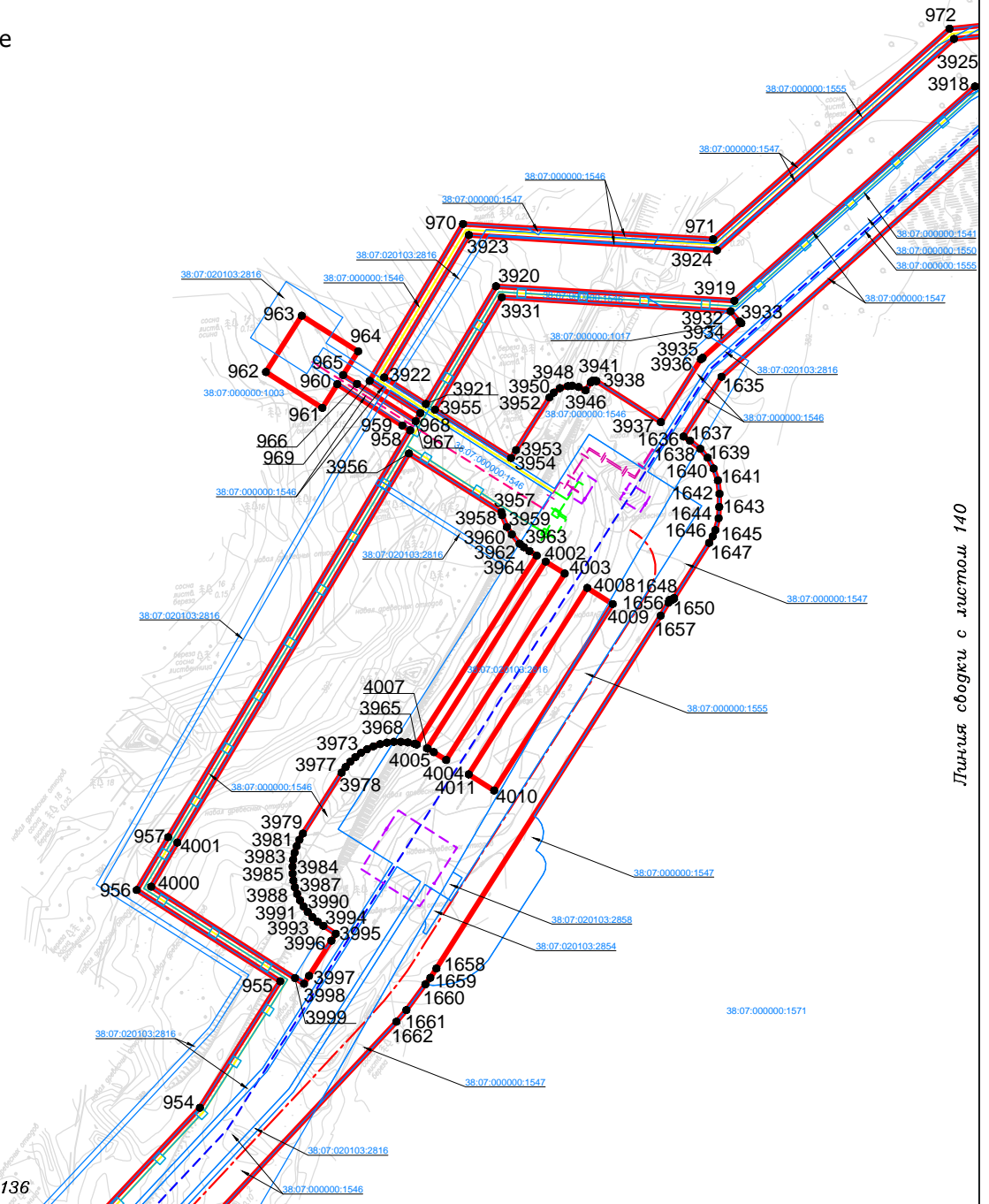
М 1:5000

Лист 139 из 175

Иркутская область
Казачинско-Ленский район

Новосёловское
сельское поселение

38:07:020103



Линия сводки с листом 140

Линия сводки с листом 136

Условные обозначения:

- граница муниципального района
- граница городского поселения
- граница сельского поселения
- проектные границы публичного сервитута для размещения (строительства и эксплуатации) объекта системы газоснабжения «Конденсатопровод (УКПГ-2 – терминал отгрузки конденсата в пос. Окунайский)», «Обустройство Ковыктинского газоконденсатного месторождения»
- 5 характеристическая точка границы публичного сервитута, её номер
- 38:07:020103 граница и номер кадастрового квартала
- 38:07:000000:1548 граница земельного участка, в отношении которого испрашивается публичный сервитут, его кадастровый номер

Проектное местоположение инженерных сооружений:

- конденсатопровод
- воздушная линия электропередач до 1 кВ
- подземная линия электропередач до 1 кВ
- воздушная линия электропередач 10 кВ
- воздушная линия связи
- подземная линия связи
- подъездная автомобильная дорога
- эстакада
- канализационный коллектор
- канализация бытовая
- канализация дождевая
- канализация механически загрязненных вод
- водовод подземной воды
- противопожарный проезд
- площадочное сооружение



Схема расположения границ публичного сервитута
для размещения (строительства и эксплуатации) линейного объекта
системы газоснабжения федерального значения и его неотъемлемых технологических частей
«Конденсатопровод (УКПГ-2 – терминал отгрузки конденсата в пос. Окунайский)».
«Обустройство Ковыктинского газоконденсатного месторождения»
в Казачинско-Ленском районе Иркутской области

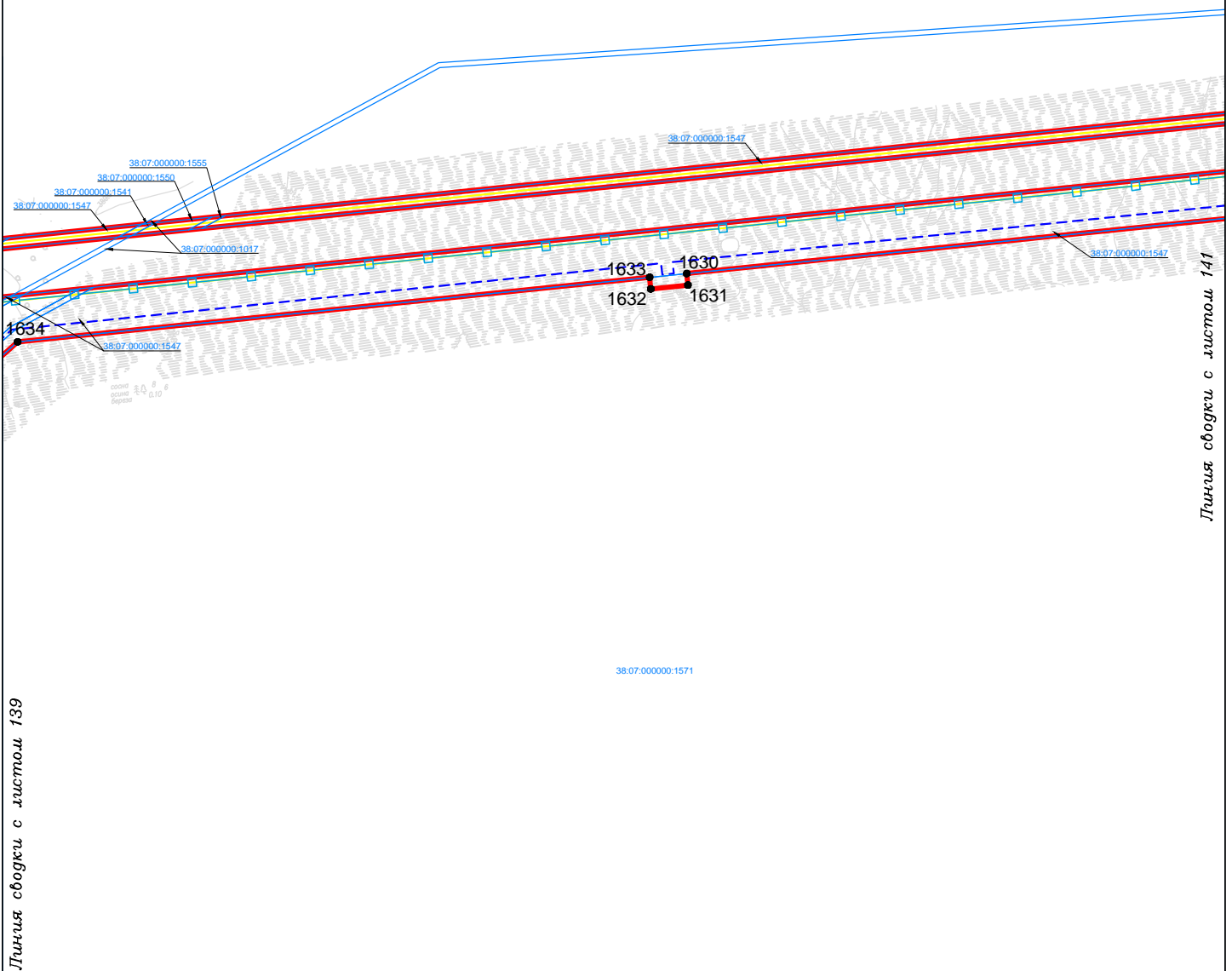
М 1:5000

Лист 140 из 175

Иркутская область
Казачинско-Ленский район

Новосёловское
сельское поселение

38:07:020103



Условные обозначения:

- граница муниципального района
- граница городского поселения
- граница сельского поселения
- проектные границы публичного сервитута для размещения (строительства и эксплуатации) объекта системы газоснабжения «Конденсатопровод (УКПГ-2 – терминал отгрузки конденсата в пос. Окунайский)», «Обустройство Ковыктинского газоконденсатного месторождения»
- 5 — характеристическая точка границы публичного сервитута, её номер
- 38:07:020106 — граница и номер кадастрового квартала
- 38:07:000000:1548 — граница земельного участка, в отношении которого испрашивается публичный сервитут, его кадастровый номер

Проектное местоположение инженерных сооружений:

- конденсатопровод
- воздушная линия электропередач до 1 кВ
- подземная линия электропередач до 1 кВ
- воздушная линия электропередач 10 кВ
- воздушная линия связи
- подземная линия связи
- подъездная автомобильная дорога
- эстакада
- канализационный коллектор
- канализация бытовая
- канализация дождевая
- канализация механически загрязненных вод
- водовод подземной воды
- противопожарный проезд
- площадочное сооружение



Схема расположения границ публичного сервитута
для размещения (строительства и эксплуатации) линейного объекта
системы газоснабжения федерального значения и его неотъемлемых технологических частей
«Конденсатопровод (УКПГ-2 – терминал отгрузки конденсата в пос. Окунайский)».
«Обустройство Ковыктинского газоконденсатного месторождения»
в Казачинско-Ленском районе Иркутской области

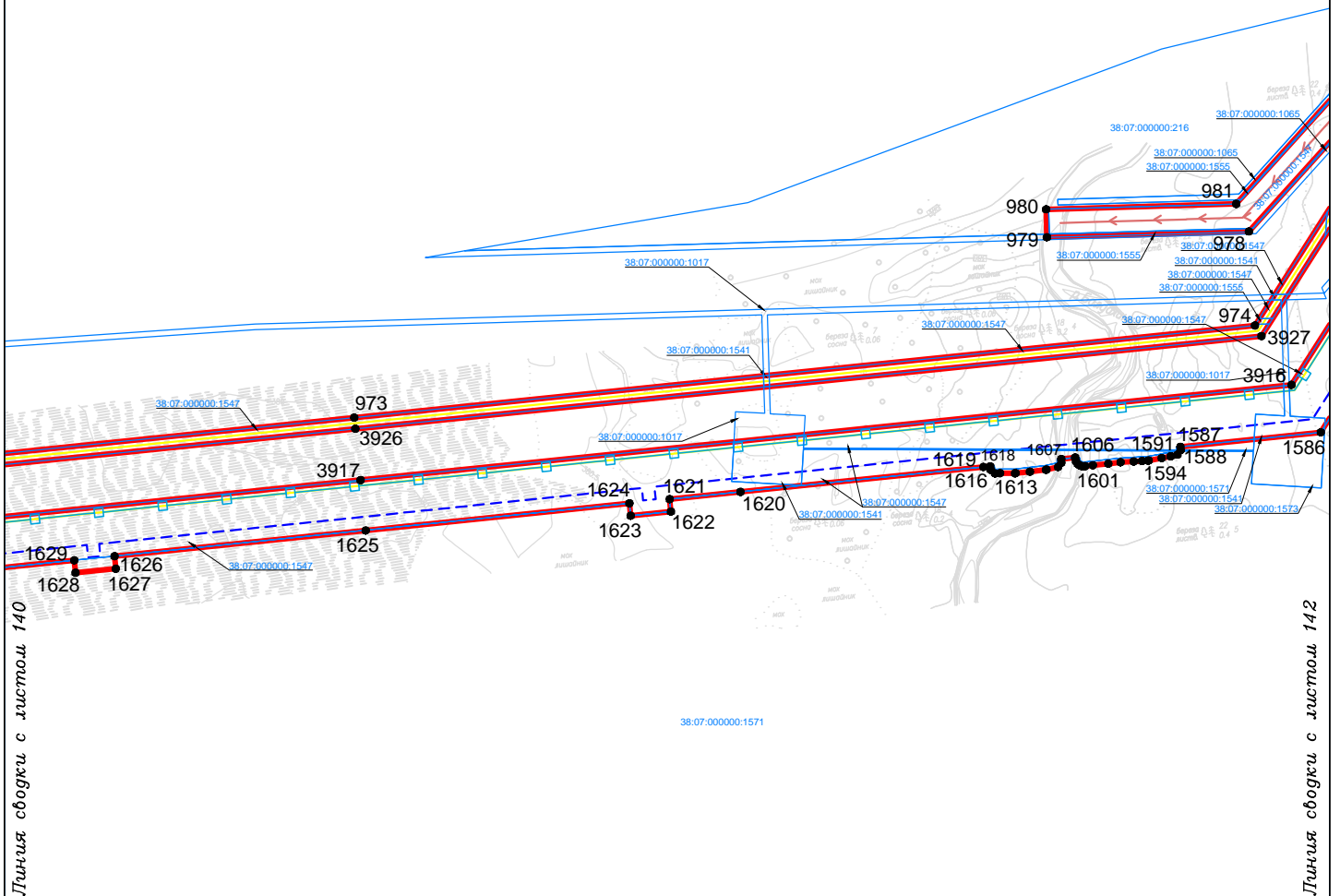
М 1:5000

Лист 141 из 175

Иркутская область
Казачинско-Ленский район

Новосёловское
сельское поселение

38:07:020103



Условные обозначения:

- граница муниципального района
- граница городского поселения
- граница сельского поселения
- проектные границы публичного сервитута для размещения (строительства и эксплуатации) объекта системы газоснабжения «Конденсатопровод (УКПГ-2 – терминал отгрузки конденсата в пос. Окунайский)», «Обустройство Ковыктинского газоконденсатного месторождения»
- 5 — характерная точка границы публичного сервитута, её номер
- 38:07:020103 — граница и номер кадастрового квартала
- 38:07:000000:1548 — граница земельного участка, в отношении которого испрашивается публичный сервитут, его кадастровый номер

Проектное местоположение инженерных сооружений:

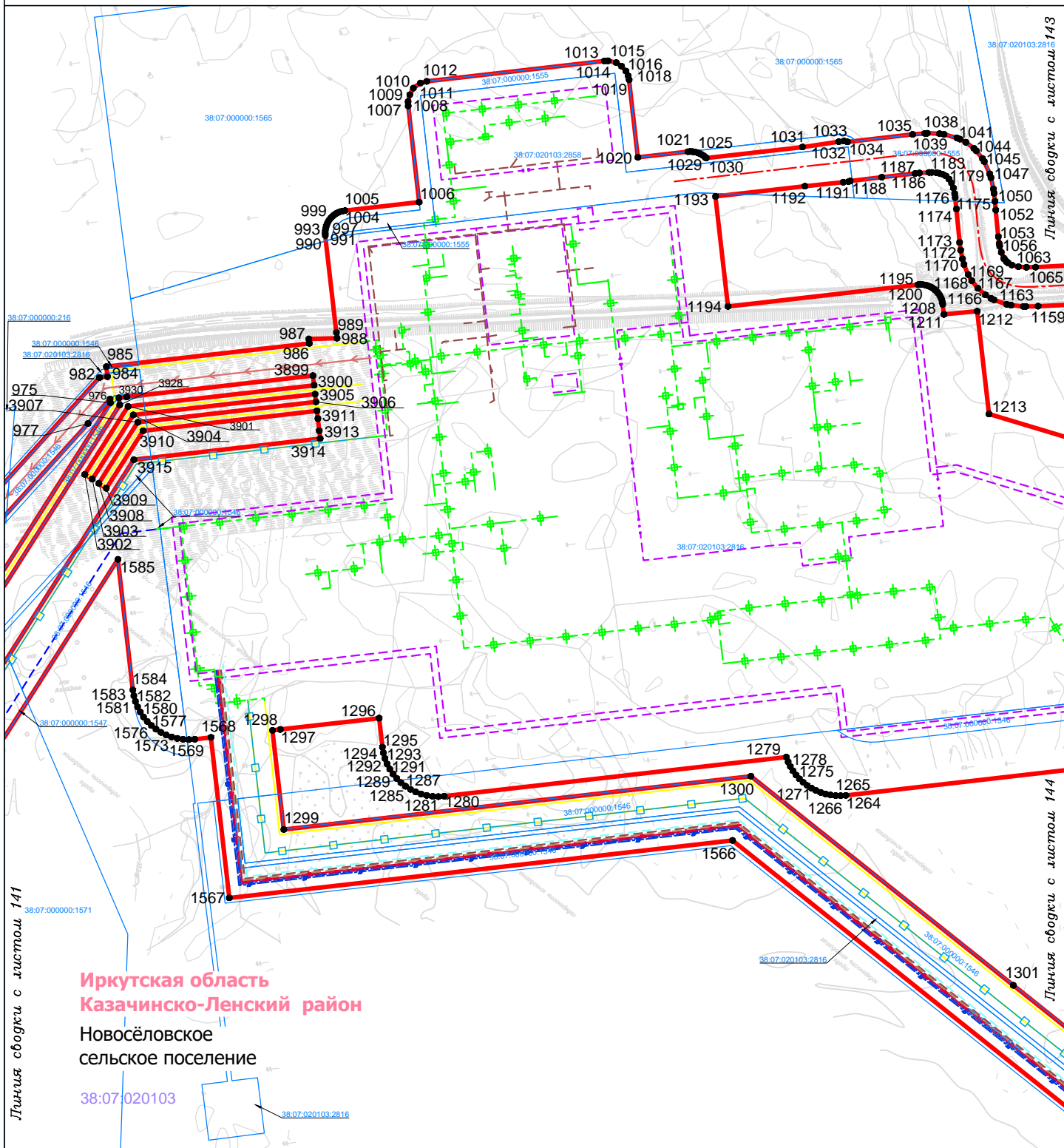
- конденсатопровод
- воздушная линия электропередач до 1 кВ
- подземная линия электропередач до 1 кВ
- воздушная линия электропередач 10 кВ
- воздушная линия связи
- подземная линия связи
- подъездная автомобильная дорога
- эстакада
- канализационный коллектор
- канализация бытовая
- канализация дождевая
- канализация механически загрязненных вод
- водовод подземной воды
- противопожарный проезд
- площадочное сооружение



**Схема расположения границ публичного сервитута
 для размещения (строительства и эксплуатации) линейного объекта
 системы газоснабжения федерального значения и его неотъемлемых технологических частей
 «Конденсатопровод (УКПГ-2 – терминал отгрузки конденсата в пос. Окунайский)».
 «Обустройство Ковыктинского газоконденсатного месторождения»
 в Казачинско-Ленском районе Иркутской области**

М 1:5000

Лист 142 из 175



Иркутская область
 Казачинско-Ленский район
 Новосёлковское
 сельское поселение

38:07:020103

38:07:020103:2816

Условные обозначения:

- граница муниципального района
- граница городского поселения
- граница сельского поселения
- проектные границы публичного сервитута для размещения (строительства и эксплуатации) объекта системы газоснабжения «Конденсатопровод (УКПГ-2 – терминал отгрузки конденсата в пос. Окунайский)», «Обустройство Ковыктинского газоконденсатного месторождения»
- 5 характерная точка границы публичного сервитута, её номер
- 38:07:020103 граница и номер кадастрового квартала
- 38:07:000000:1548 граница земельного участка, в отношении которого испрашивается публичный сервитут, его кадастровый номер

Проектное местоположение инженерных сооружений:

- конденсатопровод
- воздушная линия электропередач до 1 кВ
- |-|- подземная линия электропередач до 1 кВ
- воздушная линия электропередач 10 кВ
- воздушная линия связи
- |-|- подземная линия связи
- |-|- подъездная автомобильная дорога
- + + + эстакада
- >—> канализационный коллектор
- - - канализация бытовая
- - - канализация дождевая
- >—> канализация механически загрязненных вод
- водовод подземной воды
- + противопожарный проезд
- площадочное сооружение



Схема расположения границ публичного сервитута
для размещения (строительства и эксплуатации) линейного объекта
системы газоснабжения федерального значения и его неотъемлемых технологических частей
«Конденсатопровод (УКПГ-2 – терминал отгрузки конденсата в пос. Окунайский)».
«Обустройство Ковыктинского газоконденсатного месторождения»
в Казачинско-Ленском районе Иркутской области

М 1:5000

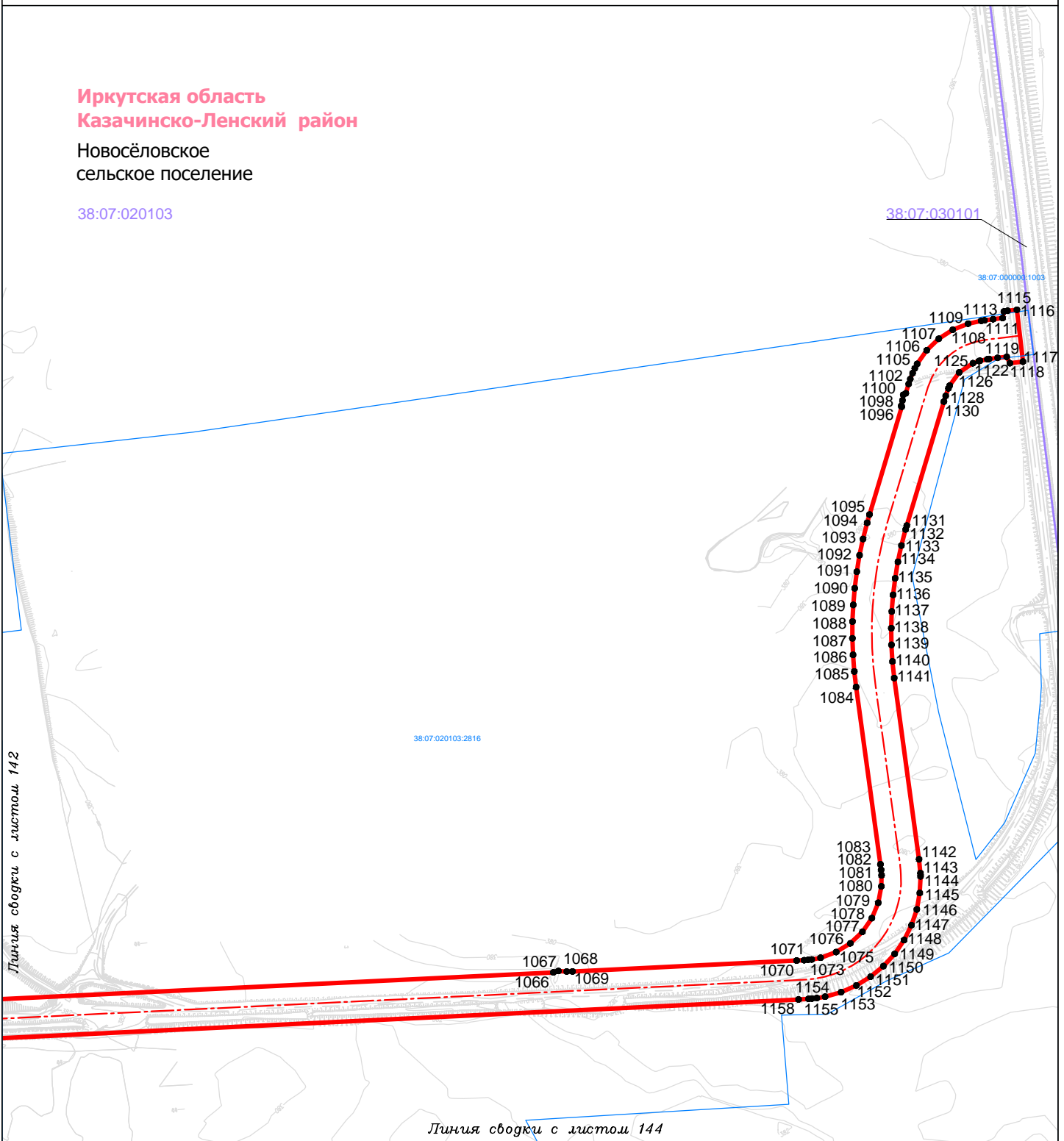
Лист 143 из 175

Иркутская область
Казачинско-Ленский район

Новосёловское
сельское поселение

38:07:020103

38:07:030101



Условные обозначения:

- граница муниципального района
- граница городского поселения
- граница сельского поселения
- проектные границы публичного сервитута для размещения (строительства и эксплуатации) объекта системы газоснабжения «Конденсатопровод (УКПГ-2 – терминал отгрузки конденсата в пос. Окунайский)», «Обустройство Ковыктинского газоконденсатного месторождения»
- 5 — характеристическая точка границы публичного сервитута, её номер
- 38:07:020106 — граница и номер кадастрового квартала
- 38:07:000000:1548 — граница земельного участка, в отношении которого испрашивается публичный сервитут, его кадастровый номер

Проектное местоположение инженерных сооружений:

- конденсатопровод
- воздушная линия электропередач до 1 кВ
- подземная линия электропередач до 1 кВ
- воздушная линия электропередач 10 кВ
- воздушная линия связи
- подземная линия связи
- подъездная автомобильная дорога
- эстакада
- канализационный коллектор
- канализация бытовая
- канализация дождевая
- канализация механически загрязнённых вод
- водовод подземной воды
- противопожарный проезд
- площадочное сооружение



Схема расположения границ публичного сервитута
для размещения (строительства и эксплуатации) линейного объекта
системы газоснабжения федерального значения и его неотъемлемых технологических частей
«Конденсатопровод (УКПГ-2 – терминал отгрузки конденсата в пос. Окунайский)».
«Обустройство Ковыктинского газоконденсатного месторождения»
в Казачинско-Ленском районе Иркутской области

М 1:5000

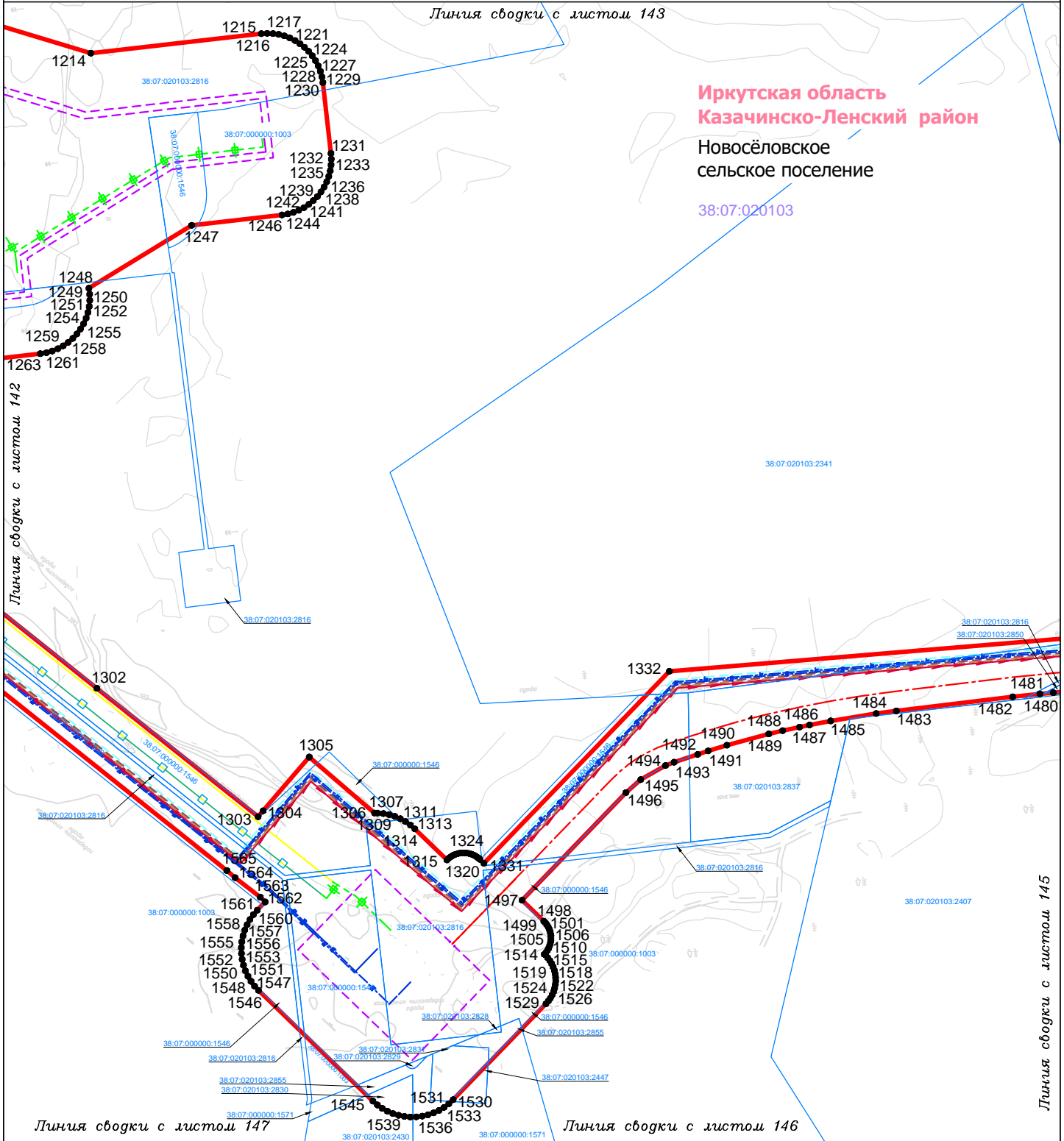
Лист 144 из 175

Линия сводки с листом 143

Иркутская область
Казачинско-Ленский район

Новосёловское
сельское поселение

38:07:020103



Линия сводки с листом 142

Линия сводки с листом 145

Условные обозначения:

- граница муниципального района
- граница городского поселения
- граница сельского поселения
- проектные границы публичного сервитута для размещения (строительства и эксплуатации) объекта системы газоснабжения «Конденсатопровод (УКПГ-2 – терминал отгрузки конденсата в пос. Окунайский)», «Обустройство Ковыктинского газоконденсатного месторождения»
- характеристическая точка границы публичного сервитута, её номер
- граница и номер кадастрового квартала
- граница земельного участка, в отношении которого испрашивается публичный сервитут, его кадастровый номер

Проектное местоположение инженерных сооружений:

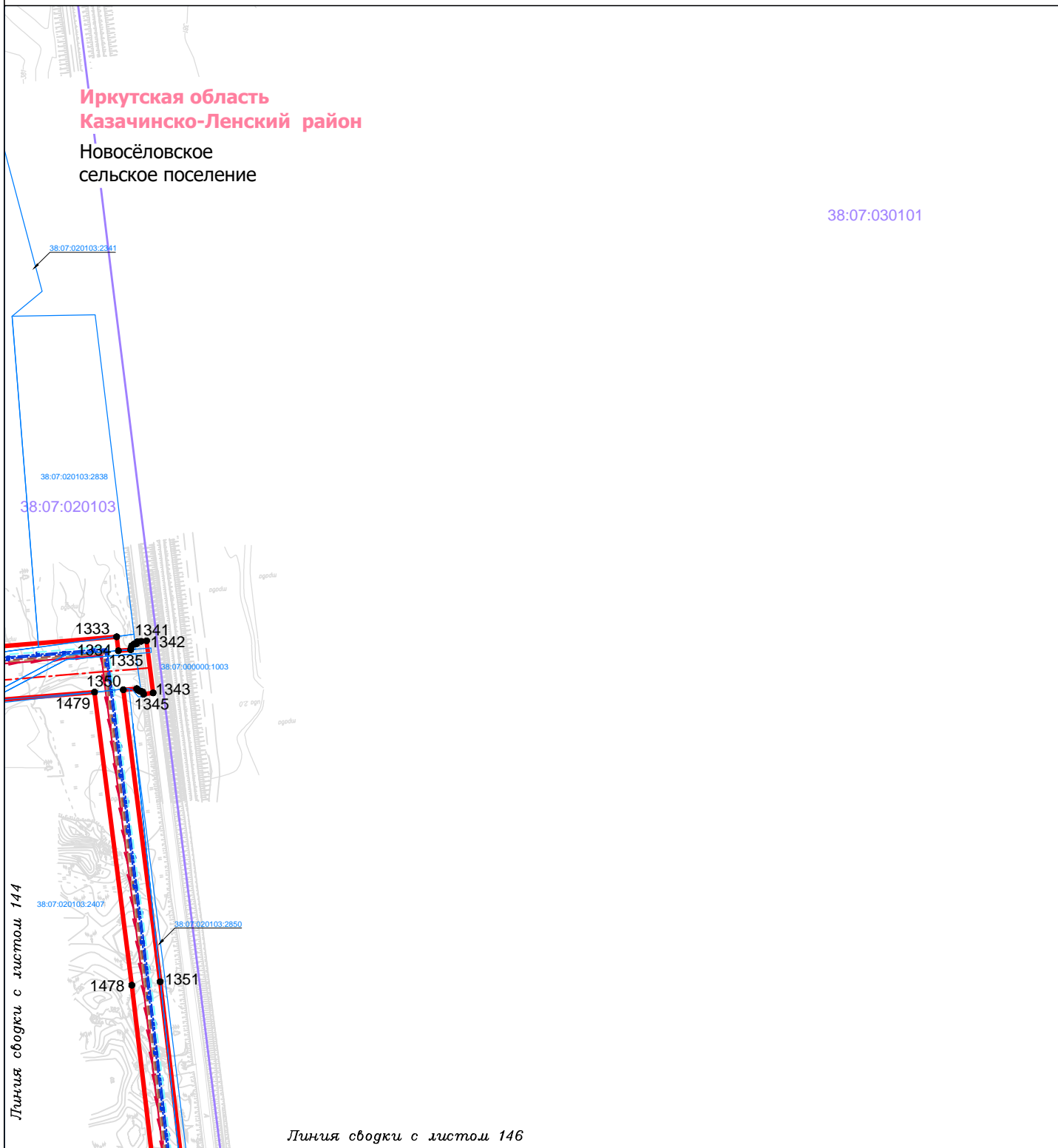
- конденсатопровод
- воздушная линия электропередач до 1 кВ
- подземная линия электропередач до 1 кВ
- воздушная линия электропередач 10 кВ
- воздушная линия связи
- подземная линия связи
- подземная автомобильная дорога
- эстакада
- канализационный коллектор
- канализация бытовая
- канализация дождевая
- канализация механически загрязненных вод
- водовод подземной воды
- противопожарный проезд
- площадочное сооружение










Схема расположения границ публичного сервитута
для размещения (строительства и эксплуатации) линейного объекта
системы газоснабжения федерального значения и его неотъемлемых технологических частей
«Конденсатопровод (УКПГ-2 – терминал отгрузки конденсата в пос. Окунайский)».
«Обустройство Ковыктинского газоконденсатного месторождения»
в Казачинско-Ленском районе Иркутской области

М 1:5000












Лист 145 из 175



Условные обозначения:

-  граница муниципального района
-  граница городского поселения
-  граница сельского поселения
-  проектные границы публичного сервитута для размещения (строительства и эксплуатации) объекта системы газоснабжения «Конденсатопровод (УКПГ-2 – терминал отгрузки конденсата в пос. Окунайский)», «Обустройство Ковыктинского газоконденсатного месторождения»
-  5 характеристическая точка границы публичного сервитута, её номер
-  граница и номер кадастрового квартала
-  граница земельного участка, в отношении которого испрашивается публичный сервитут, его кадастровый номер

Проектное местоположение инженерных сооружений:

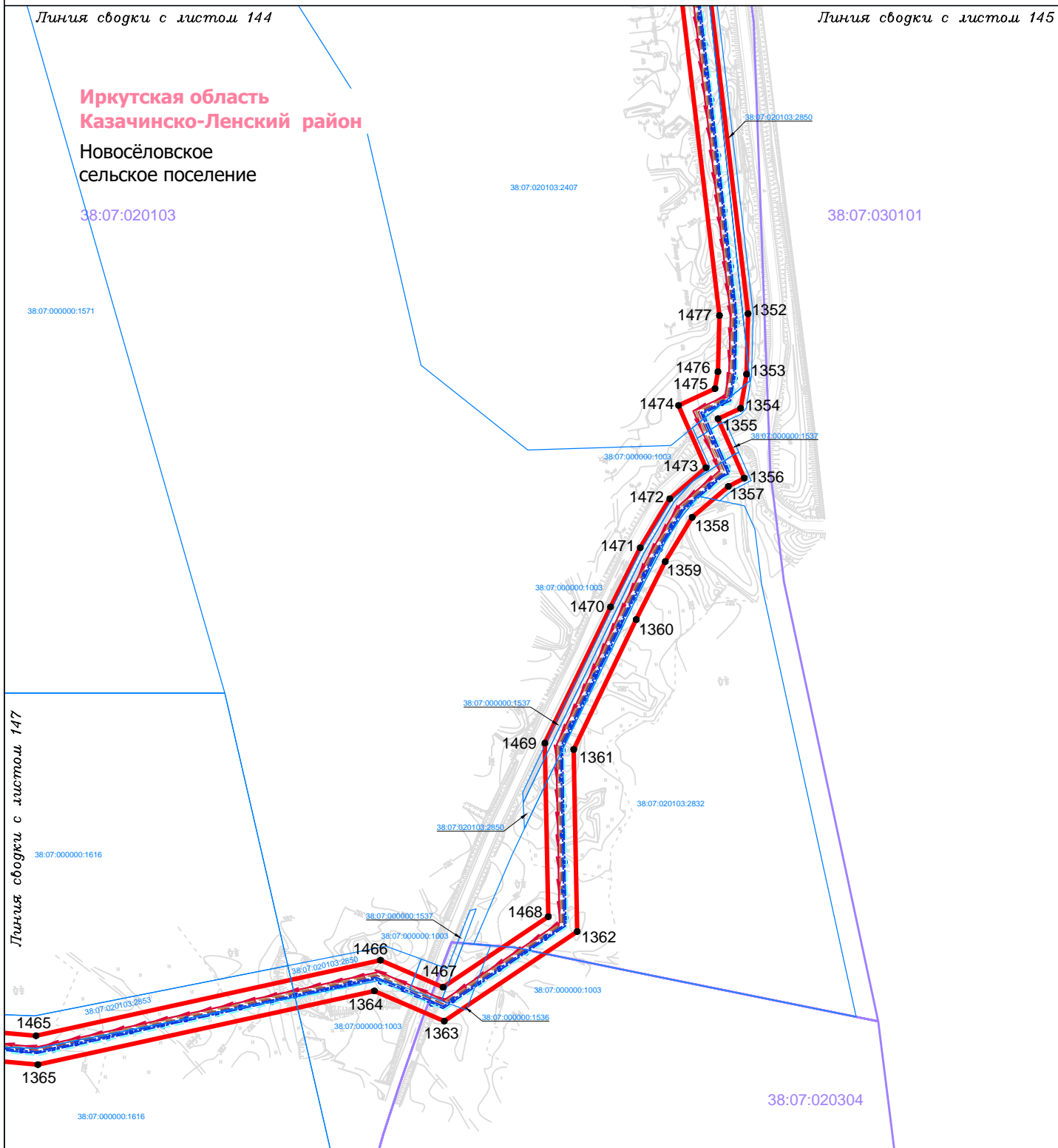
-  конденсатопровод
-  воздушная линия электропередач до 1 кВ
-  подземная линия электропередач до 1 кВ
-  воздушная линия электропередач 10 кВ
-  воздушная линия связи
-  подземная линия связи
-  подъездная автомобильная дорога
-  эстакада
-  канализационный коллектор
-  канализация бытовая
-  канализация дождевая
-  канализация механически загрязненных вод
-  водовод подземной воды
-  противопожарный проезд
-  площадочное сооружение










**Схема расположения границ публичного сервитута
для размещения (строительства и эксплуатации) линейного объекта
системы газоснабжения федерального значения и его неотъемлемых технологических частей
«Конденсатопровод (УКПГ-2 – терминал отгрузки конденсата в пос. Окунайский)».
«Обустройство Ковыктинского газоконденсатного месторождения»
в Казачинско-Ленском районе Иркутской области**

М 1:5000

Лист 146 из 175



Условные обозначения:

-  граница муниципального района
-  граница городского поселения
-  граница сельского поселения
-  проектные границы публичного сервитута для размещения (строительства и эксплуатации) объекта системы газоснабжения «Конденсатопровод (УКПГ-2 – терминал отгрузки конденсата в пос. Окунайский)». «Обустройство Ковыктинского газоконденсатного месторождения»
-  5 характеристическая точка границы публичного сервитута, её номер
-  граница и номер кадастрового квартала
-  граница земельного участка, в отношении которого испрашивается публичный сервитут, его кадастровый номер

Проектное местоположение инженерных сооружений:
















-  конденсатопровод
-  воздушная линия электропередач до 1 кВ
-  подземная линия электропередач до 1 кВ
-  воздушная линия электропередач 10 кВ
-  воздушная линия связи
-  подземная линия связи
-  подъездная автомобильная дорога
-  эстакада
-  канализационный коллектор
-  канализация бытовая
-  канализация дождевая
-  канализация механически загрязненных вод
-  водовод подземной воды
-  противопожарный проезд
-  площадочное сооружение



Схема расположения границ публичного сервитута
для размещения (строительства и эксплуатации) линейного объекта
системы газоснабжения федерального значения и его неотъемлемых технологических частей
«Конденсатопровод (УКПГ-2 – терминал отгрузки конденсата в пос. Окунайский)».
«Обустройство Ковыктинского газоконденсатного месторождения»
в Казачинско-Ленском районе Иркутской области

М 1:5000

Лист 147 из 175

Линия сводки с листом 144

Иркутская область
Казачинско-Ленский район

Новосёловское
сельское поселение

38:07:020103

38:07:000000:1571

38:07:020103:2430

38:07:000000:1616

38:07:000000:1571

38:07:020103:2440

38:07:000000:1616

1464

38:07:020103:2853

38:07:000000:1550

38:07:020103:2852

38:07:020103:2853

38:07:020103:2853

38:07:020103:2853

38:07:000000:1616

Линия сводки с листом 146

Линия сводки с листом 148

Условные обозначения:

- граница муниципального района
- граница городского поселения
- граница сельского поселения
- проектные границы публичного сервитута для размещения (строительства и эксплуатации) объекта системы газоснабжения «Конденсатопровод (УКПГ-2 – терминал отгрузки конденсата в пос. Окунайский)», «Обустройство Ковыктинского газоконденсатного месторождения»
- 5 характеристическая точка границы публичного сервитута, её номер
- 38:07:020103 граница и номер кадастрового квартала
- 38:07:000000:1548 граница земельного участка, в отношении которого испрашивается публичный сервитут, его кадастровый номер

Проектное местоположение инженерных сооружений:

- конденсатопровод
- воздушная линия электропередач до 1 кВ
- подземная линия электропередач до 1 кВ
- воздушная линия электропередач 10 кВ
- воздушная линия связи
- подземная линия связи
- подъездная автомобильная дорога
- эстакада
- канализационный коллектор
- канализация бытовая
- канализация дождевая
- канализация механически загрязненных вод
- водовод подземной воды
- противопожарный проезд
- площадочное сооружение



Схема расположения границ публичного сервитута
для размещения (строительства и эксплуатации) линейного объекта
системы газоснабжения федерального значения и его неотъемлемых технологических частей
«Конденсатопровод (УКПГ-2 – терминал отгрузки конденсата в пос. Окунайский)».
«Обустройство Ковыктинского газоконденсатного месторождения»
в Казачинско-Ленском районе Иркутской области

М 1:5000

Лист 148 из 175

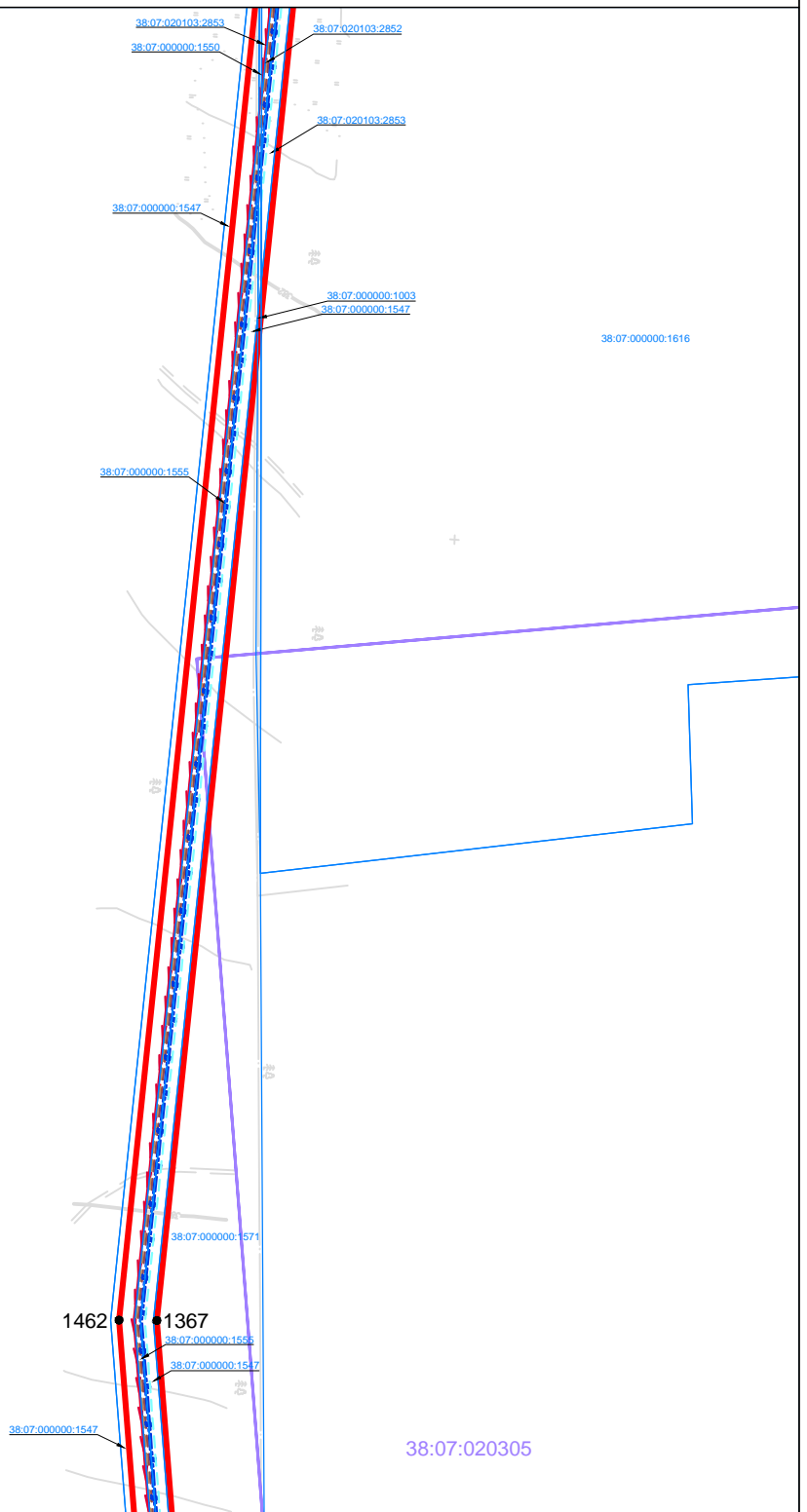
Линия сводки с листом 147

Иркутская область
Казачинско-Ленский район

Новосёловское
сельское поселение

38:07:020103

38:07:000000:1571



Линия сводки с листом 149

Условные обозначения:

- граница муниципального района
- граница городского поселения
- граница сельского поселения
- проектные границы публичного сервитута для размещения (строительства и эксплуатации) объекта системы газоснабжения «Конденсатопровод (УКПГ-2 – терминал отгрузки конденсата в пос. Окунайский)», «Обустройство Ковыктинского газоконденсатного месторождения»
- 5 характерная точка границы публичного сервитута, её номер
- 38:07:020103 граница и номер кадастрового квартала
- 38:07:000000:1548 граница земельного участка, в отношении которого испрашивается публичный сервитут, его кадастровый номер

Проектное местоположение инженерных сооружений:

- конденсатопровод
- воздушная линия электропередач до 1 кВ
- подземная линия электропередач до 1 кВ
- воздушная линия электропередач 10 кВ
- воздушная линия связи
- подземная линия связи
- подъездная автомобильная дорога
- эстакада
- канализационный коллектор
- канализация бытовая
- канализация дождевая
- канализация механически загрязненных вод
- водовод подземной воды
- противопожарный проезд
- площадочное сооружение



Схема расположения границ публичного сервитута
для размещения (строительства и эксплуатации) линейного объекта
системы газоснабжения федерального значения и его неотъемлемых технологических частей
«Конденсатопровод (УКПГ-2 – терминал отгрузки конденсата в пос. Окунайский)».
«Обустройство Ковыктинского газоконденсатного месторождения»
в Казачинско-Ленском районе Иркутской области

М 1:5000

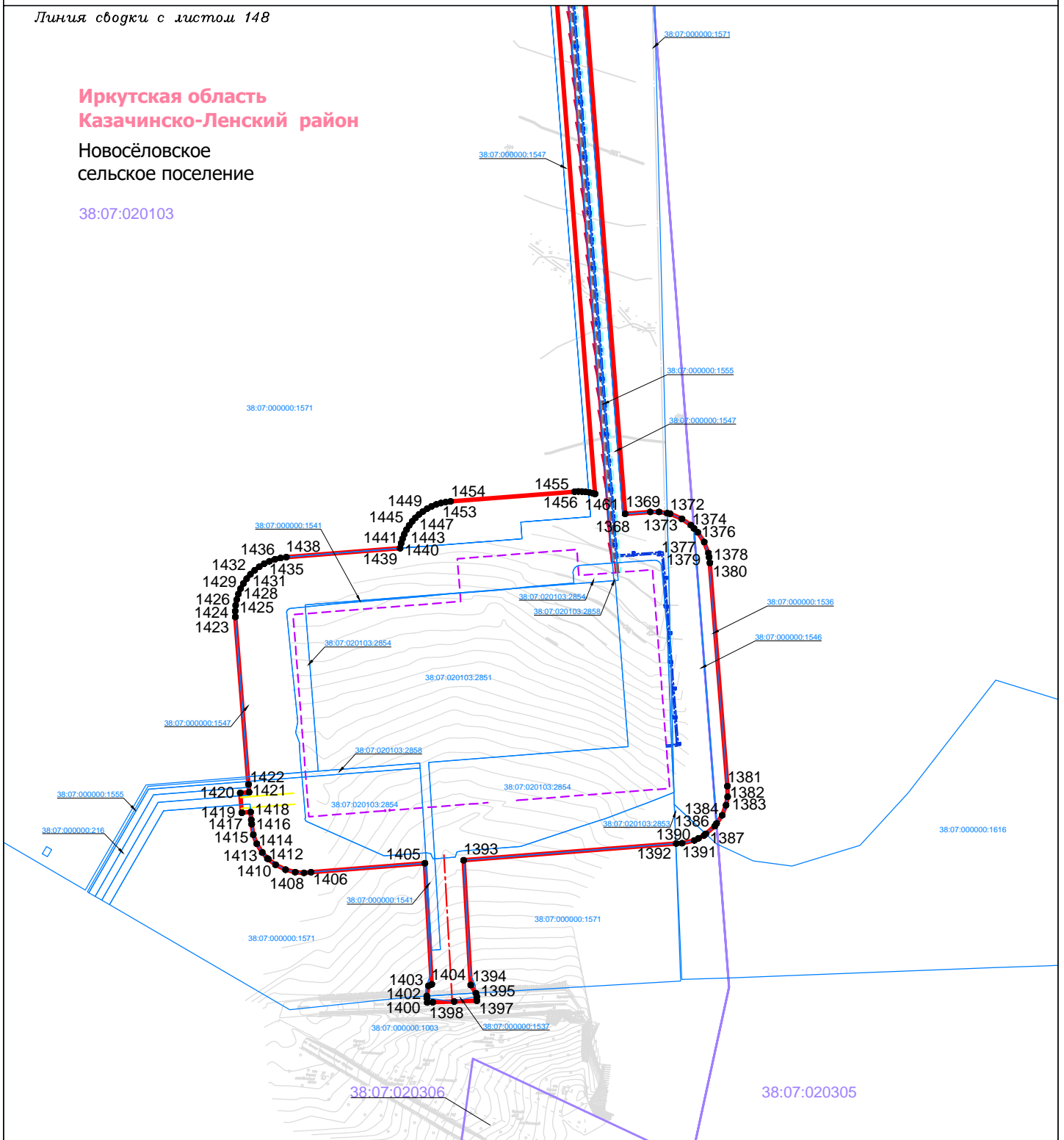
Лист 149 из 175

Линия сводки с листом 148

Иркутская область
Казачинско-Ленский район

Новосёловское
сельское поселение

38:07:020103



Условные обозначения:

- граница муниципального района
- граница городского поселения
- граница сельского поселения
- проектные границы публичного сервитута для размещения (строительства и эксплуатации) объекта системы газоснабжения «Конденсатопровод (УКПГ-2 – терминал отгрузки конденсата в пос. Окунайский)». «Обустройство Ковыктинского газоконденсатного месторождения»
- 5 характеристическая точка границы публичного сервитута, её номер
- 38:07:020103 граница и номер кадастрового квартала
- 38:07:000000:1548 граница земельного участка, в отношении которого испрашивается публичный сервитут, его кадастровый номер

Проектное местоположение инженерных сооружений:

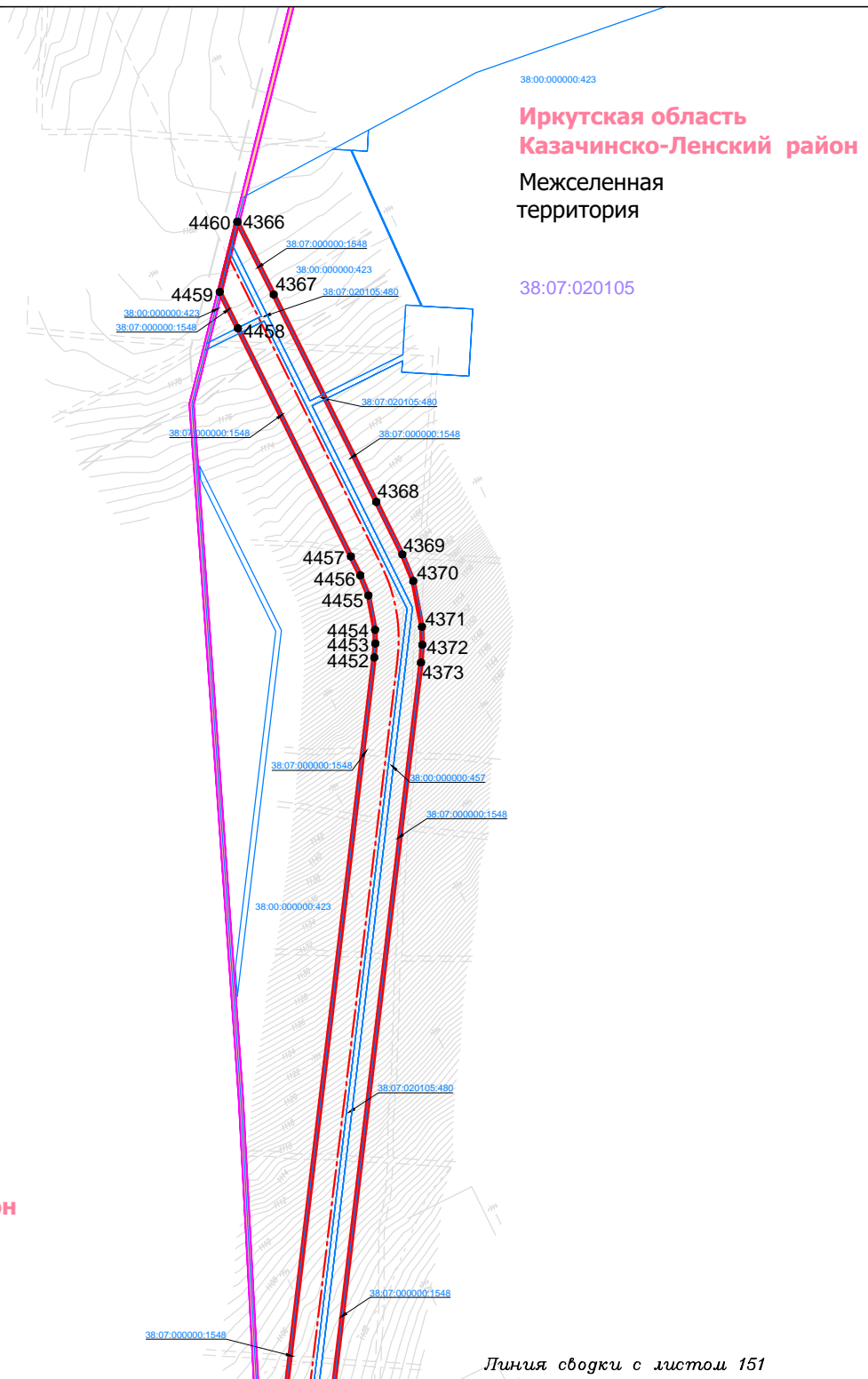
- конденсатопровод
- воздушная линия электропередач до 1 кВ
- подземная линия электропередач до 1 кВ
- воздушная линия электропередач 10 кВ
- воздушная линия связи
- подземная линия связи
- подъездная автомобильная дорога
- эстакада
- канализационный коллектор
- канализация бытовая
- канализация дождевая
- канализация механически загрязненных вод
- водовод подземной воды
- противопожарный проезд
- площадочное сооружение



Схема расположения границ публичного сервитута
для размещения (строительства и эксплуатации) линейного объекта
системы газоснабжения федерального значения и его неотъемлемых технологических частей
«Конденсатопровод (УКПГ-2 – терминал отгрузки конденсата в пос. Окунайский)».
«Обустройство Ковыктинского газоконденсатного месторождения»
в Казачинско-Ленском районе Иркутской области

М 1:5000

Лист 150 из 175



Иркутская область
Жигаловский район

Межселенная
территория

38:03:010105

Линия сводки с листом 151

Условные обозначения:

- граница муниципального района
- граница городского поселения
- граница сельского поселения
- проектные границы публичного сервитута для размещения (строительства и эксплуатации) объекта системы газоснабжения «Конденсатопровод (УКПГ-2 – терминал отгрузки конденсата в пос. Окунайский)», «Обустройство Ковыктинского газоконденсатного месторождения»
- 5 характерная точка границы публичного сервитута, её номер
- 38:07:020106 граница и номер кадастрового квартала
- 38:07:000000:1548 граница земельного участка, в отношении которого испрашивается публичный сервитут, его кадастровый номер

Проектное местоположение инженерных сооружений:

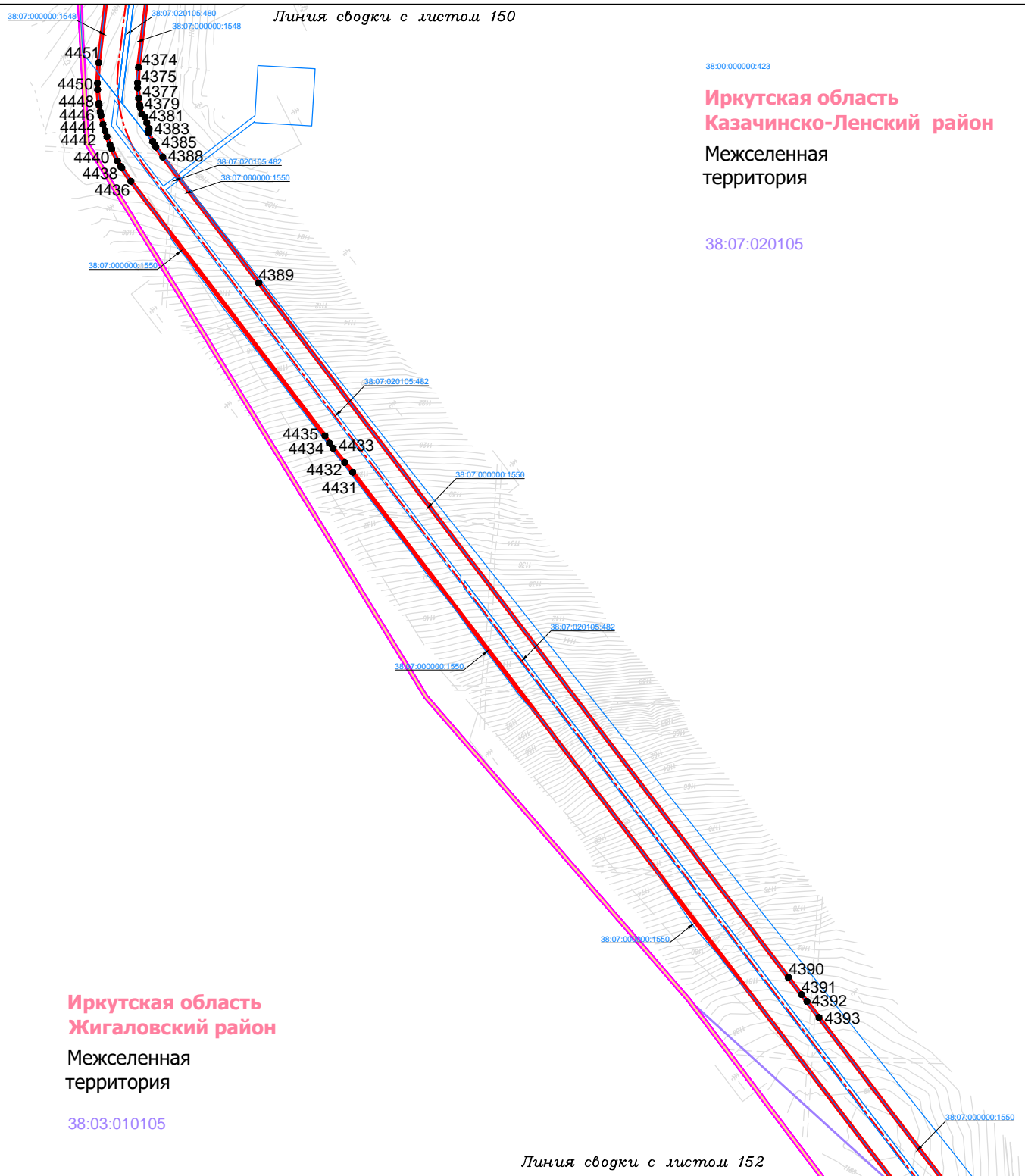
- конденсатопровод
- воздушная линия электропередач до 1 кВ
- подземная линия электропередач до 1 кВ
- воздушная линия электропередач 10 кВ
- воздушная линия связи
- подземная линия связи
- подъездная автомобильная дорога
- эстакада
- канализационный коллектор
- канализация бытовая
- канализация дождевая
- канализация механически загрязненных вод
- водовод подземной воды
- противопожарный проезд
- площадочное сооружение



Схема расположения границ публичного сервитута
для размещения (строительства и эксплуатации) линейного объекта
системы газоснабжения федерального значения и его неотъемлемых технологических частей
«Конденсатопровод (УКПГ-2 – терминал отгрузки конденсата в пос. Окунайский)».
«Обустройство Ковыктинского газоконденсатного месторождения»
в Казачинско-Ленском районе Иркутской области

М 1:5000

Лист 151 из 175



Условные обозначения:

- граница муниципального района
- граница городского поселения
- граница сельского поселения
- проектные границы публичного сервитута для размещения (строительства и эксплуатации) объекта системы газоснабжения «Конденсатопровод (УКПГ-2 – терминал отгрузки конденсата в пос. Окунайский)», «Обустройство Ковыктинского газоконденсатного месторождения»
- характеристическая точка границы публичного сервитута, её номер
- граница и номер кадастрового квартала
- граница земельного участка, в отношении которого испрашивается публичный сервитут, его кадастровый номер

Проектное местоположение инженерных сооружений:

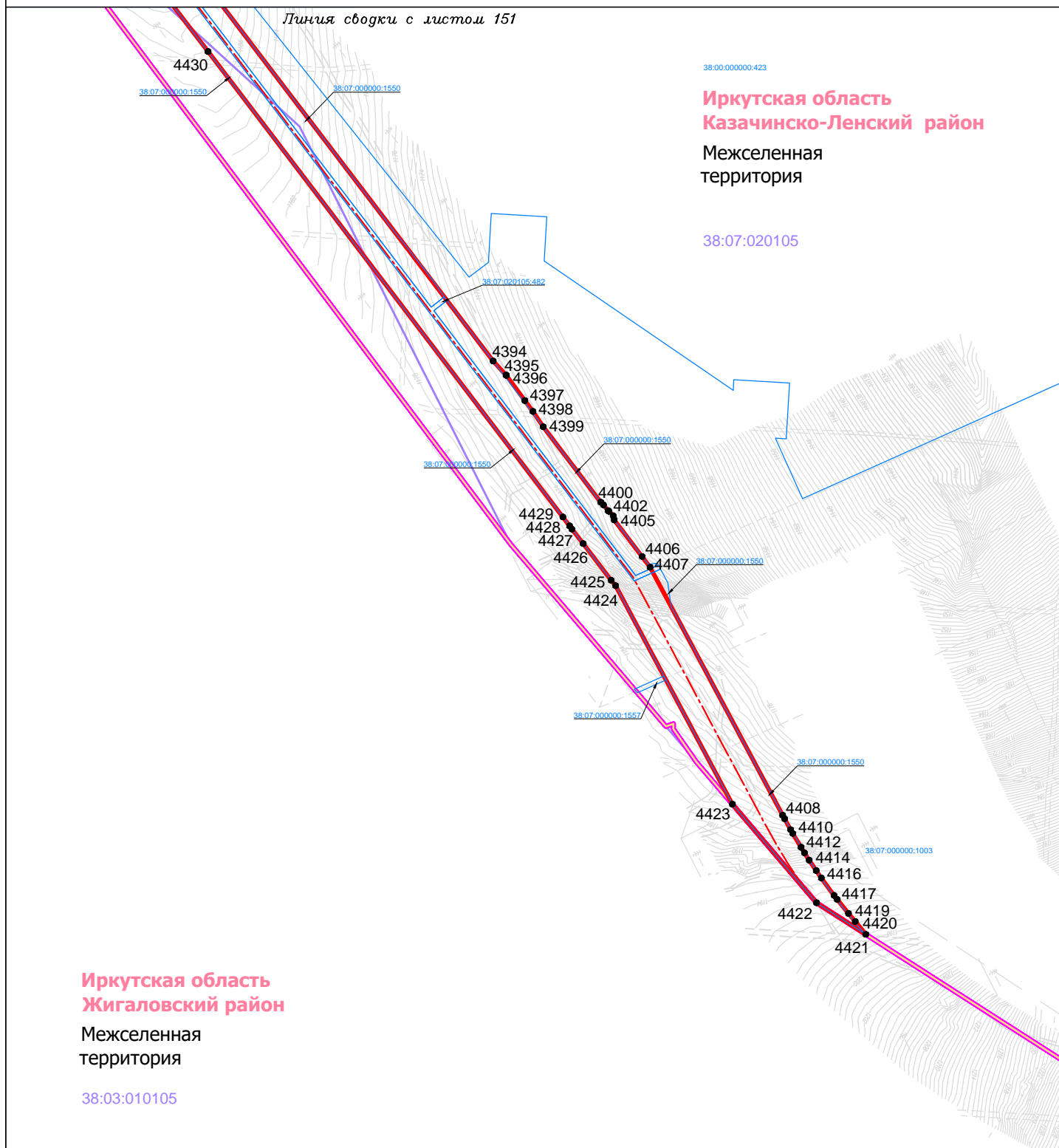
- конденсатопровод
- воздушная линия электропередач до 1 кВ
- подземная линия электропередач до 1 кВ
- воздушная линия электропередач 10 кВ
- воздушная линия связи
- подземная линия связи
- подъездная автомобильная дорога
- эстакада
- канализационный коллектор
- канализация бытовая
- канализация дождевая
- канализация механически загрязненных вод
- водовод подземной воды
- противопожарный проезд
- площадочное сооружение










Схема расположения границ публичного сервитута
для размещения (строительства и эксплуатации) линейного объекта
системы газоснабжения федерального значения и его неотъемлемых технологических частей
«Конденсатопровод (УКПГ-2 – терминал отгрузки конденсата в пос. Окунайский)».
«Обустройство Ковыктинского газоконденсатного месторождения»
в Казачинско-Ленском районе Иркутской области

М 1:5000







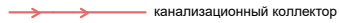
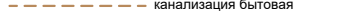
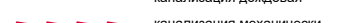
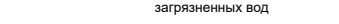



Лист 152 из 175



Условные обозначения:

-  граница муниципального района
-  граница городского поселения
-  граница сельского поселения
-  проектные границы публичного сервитута для размещения (строительства и эксплуатации) объекта системы газоснабжения «Конденсатопровод (УКПГ-2 – терминал отгрузки конденсата в пос. Окунайский)», «Обустройство Ковыктинского газоконденсатного месторождения»
-  5 характерная точка границы публичного сервитута, её номер
-  граница и номер кадастрового квартала
-  граница земельного участка, в отношении которого испрашивается публичный сервитут, его кадастровый номер

Проектное местоположение инженерных сооружений:

-  конденсатопровод
-  воздушная линия электропередач до 1 кВ
-  подземная линия электропередач до 1 кВ
-  воздушная линия электропередач 10 кВ
-  воздушная линия связи
-  подземная линия связи
-  подъездная автомобильная дорога
-  эстакада
-  канализационный коллектор
-  канализация бытовая
-  канализация дождевая
-  канализация механически загрязненных вод
-  водовод подземной воды
-  противопожарный проезд
-  площадочное сооружение



**Схема расположения границ публичного сервитута
для размещения (строительства и эксплуатации) линейного объекта
системы газоснабжения федерального значения и его неотъемлемых технологических частей
«Конденсатопровод (УКПГ-2 – терминал отгрузки конденсата в пос. Окунайский)».
«Обустройство Ковыктинского газоконденсатного месторождения»
в Казачинско-Ленском районе Иркутской области**

Лист 153 из 175

Перечень характерных точек проектных границ публичного сервитута

№	X	Y	№	X	Y	№	X	Y	№	X	Y
Контур №1			50	720248.30	5110073.45	100	725913.00	5111498.34	150	726202.76	5111880.95
1	710622.99	5102453.62	51	721662.46	5110813.63	101	725919.90	5111496.19	151	726207.40	5111890.36
2	710626.86	5102462.88	52	722356.95	5111234.50	102	725926.13	5111494.85	152	726205.26	5111891.42
3	711100.89	5103599.01	53	722548.22	5111350.41	103	725932.46	5111494.02	153	726214.82	5111908.69
4	711102.43	5103602.70	54	722783.97	5111493.29	104	725938.83	5111493.72	154	726226.94	5111924.68
5	711195.33	5103825.35	55	722787.39	5111495.37	105	725945.21	5111493.94	155	726231.59	5111934.10
6	711196.87	5103829.04	56	723664.36	5112026.84	106	725951.55	5111494.68	156	726229.45	5111935.16
7	711471.64	5104487.61	57	724371.90	5112641.47	107	725957.81	5111495.95	157	726239.01	5111952.45
8	712653.74	5105328.06	58	724408.07	5112672.89	108	725963.93	5111497.72	158	726251.07	5111968.51
9	712655.33	5105329.19	59	724576.25	5112649.45	109	725969.89	5111499.99	159	726255.72	5111977.92
10	712655.97	5105329.64	60	724580.26	5112652.91	110	725975.65	5111502.74	160	726253.66	5111978.93
11	712661.74	5105333.75	61	724627.97	5112694.07	111	725981.17	5111505.96	161	726264.18	5111997.98
12	712664.33	5105335.59	62	724644.54	5112708.38	112	725986.39	5111509.63	162	726274.94	5112012.42
13	713663.80	5106046.20	63	724741.31	5112612.39	113	725991.30	5111513.70	163	726279.58	5112021.84
14	716333.97	5107935.79	64	724954.25	5112401.04	114	725995.86	5111518.17	164	726277.85	5112022.70
15	716349.74	5107979.59	65	725166.47	5112190.43	115	726000.02	5111523.00	165	726283.54	5112032.99
16	716352.10	5107986.14	66	725378.20	5111980.31	116	726001.31	5111524.66	166	726283.82	5112033.51
17	716495.09	5108383.30	67	725591.16	5111768.98	117	726003.03	5111527.03	167	726285.84	5112037.22
18	717088.58	5108575.01	68	725703.91	5111656.73	118	726004.84	5111529.71	168	726287.94	5112040.88
19	717324.78	5108651.30	69	725728.86	5111626.62	119	726006.74	5111532.71	169	726298.56	5112053.80
20	717325.50	5108651.54	70	725731.96	5111629.19	120	726008.83	5111536.22	170	726304.43	5112062.52
21	717689.80	5108769.20	71	725744.25	5111616.99	121	726017.54	5111551.89	171	726301.97	5112064.18
22	717712.29	5108776.46	72	725764.68	5111591.79	122	726033.27	5111574.67	172	726306.19	5112070.79
23	717863.87	5108825.43	73	725768.05	5111594.58	123	726037.91	5111584.09	173	726310.51	5112077.37
24	718578.46	5109199.45	74	725772.77	5111590.42	124	726035.90	5111585.08	174	726314.90	5112083.88
25	718582.00	5109201.30	75	725779.11	5111584.93	125	726045.46	5111602.38	175	726326.75	5112095.65
26	718825.05	5109328.50	76	725785.55	5111579.53	126	726058.41	5111617.98	176	726332.19	5112103.73
27	718828.59	5109330.36	77	725792.05	5111574.23	127	726063.05	5111627.40	177	726330.09	5112105.14
28	718878.05	5109356.27	78	725804.38	5111559.35	128	726060.10	5111628.86	178	726335.19	5112111.88
29	718878.68	5109356.19	79	725807.66	5111561.82	129	726069.65	5111646.14	179	726340.38	5112118.56
30	718882.71	5109356.02	80	725817.15	5111555.06	130	726081.17	5111662.46	180	726345.67	5112125.16
31	718886.73	5109356.18	81	725821.94	5111551.62	131	726085.82	5111671.87	181	726357.44	5112134.37
32	718890.73	5109356.66	82	725826.76	5111548.23	132	726084.30	5111672.63	182	726363.30	5112143.08
33	718894.68	5109357.46	83	725831.62	5111544.89	133	726093.85	5111689.90	183	726361.69	5112144.16
34	718898.54	5109358.57	84	725836.51	5111541.60	134	726105.98	5111705.91	184	726366.57	5112149.67
35	718902.31	5109360.00	85	725841.43	5111538.34	135	726110.62	5111715.33	185	726371.52	5112155.11
36	718905.95	5109361.72	86	725846.38	5111535.14	136	726108.49	5111716.37	186	726376.53	5112160.49
37	718925.45	5109371.91	87	725851.37	5111531.98	137	726117.08	5111731.92	187	726390.40	5112169.91
38	718928.08	5109373.39	88	725856.37	5111528.87	138	726130.63	5111749.38	188	726396.27	5112178.62
39	718931.44	5109375.61	89	725860.48	5111526.21	139	726135.29	5111758.80	189	726395.10	5112179.41
40	718934.62	5109378.09	90	725866.48	5111522.80	140	726132.87	5111760.48	190	726400.66	5112184.78
41	718937.58	5109380.82	91	725871.58	5111519.84	141	726142.22	5111777.40	191	726406.30	5112190.08
42	718940.32	5109383.77	92	725876.71	5111516.93	142	726153.96	5111793.63	192	726411.98	5112195.31
43	718942.80	5109386.94	93	725884.00	5111512.90	143	726158.61	5111803.05	193	726426.60	5112203.65
44	718945.03	5109390.29	94	725893.11	5111507.87	144	726156.87	5111803.90	194	726432.05	5112211.71
45	718945.83	5109391.74	95	725897.65	5111505.40	145	726166.43	5111821.17	195	726431.35	5112212.19
46	720160.16	5110027.31	96	725901.25	5111503.52	146	726178.55	5111837.17	196	726437.39	5112217.17
47	720180.46	5110037.94	97	725904.34	5111501.98	147	726183.21	5111846.59	197	726443.50	5112222.10
48	720184.02	5110039.80	98	725907.57	5111500.51	148	726181.06	5111847.64	198	726449.66	5112226.92
49	720244.68	5110071.55	99	725910.25	5111499.38	149	726190.63	5111864.95	199	726465.09	5112234.29



**Схема расположения границ публичного сервитута
для размещения (строительства и эксплуатации) линейного объекта
системы газоснабжения федерального значения и его неотъемлемых технологических частей
«Конденсатопровод (УКПГ-2 – терминал отгрузки конденсата в пос. Окунайский)».
«Обустройство Ковыктинского газоконденсатного месторождения»
в Казачинско-Ленском районе Иркутской области**

Лист 154 из 175

Перечень характерных точек проектных границ публичного сервитута

№	X	Y	№	X	Y	№	X	Y	№	X	Y
200	726470.53	5112242.37	250	726405.42	5112239.45	300	726053.67	5111689.57	350	725784.58	5111626.84
201	726490.58	5112256.73	251	726397.03	5112233.12	301	726052.43	5111690.33	351	725776.67	5111634.26
202	726505.96	5112263.46	252	726383.68	5112216.84	302	726046.92	5111681.39	352	725768.91	5111641.83
203	726511.48	5112271.64	253	726368.81	5112202.66	303	726039.34	5111663.64	353	725719.73	5111690.66
204	726528.67	5112283.90	254	726366.39	5112204.89	304	726030.08	5111646.91	354	725721.49	5111694.21
205	726546.29	5112292.67	255	726359.27	5112197.18	305	726026.88	5111649.87	355	725707.35	5111702.95
206	726551.24	5112300.02	256	726347.80	5112181.02	306	726019.76	5111642.17	356	725684.19	5111725.95
207	727258.77	5112804.87	257	726334.65	5112166.43	307	726015.62	5111620.75	357	725685.72	5111729.04
208	727279.42	5112816.85	258	726332.93	5112168.01	308	726005.28	5111602.05	358	725671.98	5111738.05
209	727278.94	5112819.26	259	726325.80	5112160.30	309	726003.56	5111602.72	359	725647.75	5111762.12
210	727302.95	5112836.40	260	726314.79	5112142.62	310	725998.44	5111593.92	360	725648.69	5111764.70
211	727320.23	5112845.20	261	726302.26	5112126.38	311	725990.91	5111576.05	361	725636.82	5111772.97
212	727319.61	5112848.28	262	726300.84	5112127.71	312	725981.61	5111559.25	362	725612.65	5111796.96
213	727342.90	5112864.90	263	726293.71	5112120.00	313	725979.26	5111555.03	363	725613.97	5111800.41
214	727360.87	5112874.30	264	726281.77	5112097.36	314	725977.32	5111551.70	364	725594.69	5111814.79
215	727360.27	5112877.30	265	726273.38	5112084.46	315	725975.86	5111549.34	365	725577.72	5111831.63
216	727379.36	5112889.02	266	726272.46	5112085.31	316	725974.38	5111547.14	366	725579.05	5111834.31
217	727403.35	5112901.01	267	726265.34	5112077.59	317	725973.06	5111545.34	367	725557.93	5111851.27
218	727402.12	5112907.16	268	726257.47	5112057.97	318	725970.32	5111542.11	368	725539.81	5111869.25
219	727421.90	5112921.27	269	726248.47	5112041.91	319	725967.82	5111539.66	369	725540.21	5111872.09
220	727442.28	5112932.38	270	726241.05	5112034.88	320	725965.14	5111537.43	370	725520.48	5111888.44
221	727441.68	5112935.38	271	726233.96	5112015.69	321	725962.27	5111535.43	371	725504.53	5111904.27
222	727462.06	5112949.93	272	726223.27	5111996.32	322	725959.25	5111533.67	372	725505.01	5111907.23
223	727483.06	5112961.41	273	726219.67	5111998.93	323	725956.10	5111532.15	373	725485.49	5111923.16
224	727482.44	5112964.47	274	726213.51	5111990.42	324	725952.83	5111530.91	374	725470.12	5111938.41
225	727504.19	5112979.99	275	726207.99	5111968.68	325	725949.47	5111529.95	375	725471.04	5111941.27
226	727523.72	5112990.42	276	726199.33	5111953.03	326	725946.05	5111529.25	376	725449.39	5111958.98
227	727523.10	5112993.49	277	726198.32	5111953.82	327	725942.57	5111528.84	377	725433.39	5111974.86
228	727546.02	5113009.84	278	726191.92	5111945.49	328	725939.08	5111528.72	378	725433.67	5111978.53
229	727564.57	5113019.43	279	726183.78	5111924.88	329	725935.58	5111528.89	379	725416.11	5111992.01
230	727563.94	5113022.62	280	726174.63	5111908.35	330	725932.12	5111529.34	380	725396.01	5112011.95
231	727766.22	5113166.96	281	726172.64	5111909.10	331	725928.70	5111530.07	381	725395.83	5112014.25
232	727745.88	5113195.46	282	726167.35	5111900.50	332	725925.35	5111531.09	382	725387.84	5112020.15
233	727584.66	5113083.14	283	726160.27	5111882.36	333	725923.73	5111531.69	383	725191.13	5112215.28
234	727584.25	5113083.55	284	726150.98	5111865.57	334	725921.65	5111532.55	384	724978.92	5112425.89
235	727564.11	5113068.82	285	726150.23	5111866.16	335	725919.17	5111533.70	385	724765.97	5112637.24
236	727543.55	5113054.51	286	726143.80	5111857.86	336	725916.08	5111535.25	386	724760.17	5112642.99
237	727529.35	5113040.94	287	726136.21	5111838.87	337	725898.73	5111544.73	387	724761.08	5112646.06
238	726489.47	5112298.93	288	726126.58	5111821.45	338	725889.27	5111550.04	388	724745.85	5112657.23
239	726488.63	5112300.42	289	726124.96	5111822.64	339	725879.92	5111555.53	389	724726.29	5112676.58
240	726479.47	5112295.30	290	726118.79	5111814.15	340	725870.68	5111561.19	390	724727.87	5112679.31
241	726457.58	5112276.18	291	726110.52	5111792.40	341	725861.53	5111567.02	391	724704.49	5112698.22
242	726446.45	5112268.23	292	726102.05	5111777.07	342	725852.50	5111573.02	392	724690.38	5112712.21
243	726440.68	5112264.00	293	726100.40	5111778.08	343	725843.58	5111579.19	393	724691.88	5112715.26
244	726434.93	5112259.73	294	726094.90	5111769.14	344	725834.78	5111585.51	394	724677.01	5112727.15
245	726429.25	5112255.39	295	726087.15	5111750.12	345	725826.10	5111592.01	395	724671.45	5112731.59
246	726423.60	5112250.98	296	726077.85	5111733.31	346	725817.54	5111598.67	396	724673.01	5112732.95
247	726418.01	5112246.51	297	726076.21	5111734.33	347	725809.11	5111605.48	397	724724.62	5112777.47
248	726412.46	5112241.99	298	726070.71	5111725.37	348	725800.80	5111612.45	398	724729.33	5112781.53
249	726406.96	5112237.41	299	726061.92	5111704.92	349	725792.62	5111619.57	399	724725.66	5112826.89



**Схема расположения границ публичного сервитута
для размещения (строительства и эксплуатации) линейного объекта
системы газоснабжения федерального значения и его неотъемлемых технологических частей
«Конденсатопровод (УКПГ-2 – терминал отгрузки конденсата в пос. Окунайский)».
«Обустройство Ковыктинского газоконденсатного месторождения»
в Казачинско-Ленском районе Иркутской области**

Лист 155 из 175

Перечень характерных точек проектных границ публичного сервитута

№	X	Y	№	X	Y	№	X	Y	№	X	Y
400	724716.44	5112940.76	450	728245.81	5116801.30	500	728927.18	5114371.08	550	728175.13	5116889.39
401	725152.73	5113319.76	451	728250.68	5116797.35	501	728915.98	5114372.42	551	728161.97	5116900.19
402	725753.22	5114180.63	452	728255.47	5116793.29	502	728905.00	5114374.93	552	728149.49	5116911.77
403	725755.50	5114183.91	453	728260.17	5116789.14	503	728894.34	5114378.57	553	728137.72	5116924.08
404	725911.75	5114407.90	454	728264.76	5116784.87	504	728884.12	5114383.31	554	728126.72	5116937.07
405	727292.54	5116387.46	455	728269.26	5116780.50	505	728874.44	5114389.09	555	728116.52	5116950.72
406	727299.57	5116397.54	456	728273.67	5116776.04	506	728865.43	5114395.86	556	728107.17	5116964.94
407	727323.99	5116553.94	457	728277.98	5116771.48	507	728857.18	5114403.54	557	728098.68	5116979.69
408	727411.74	5116615.09	458	728282.18	5116766.82	508	728849.77	5114412.03	558	728091.10	5116994.94
409	727421.23	5116621.70	459	728286.28	5116762.07	509	728843.29	5114421.26	559	728084.45	5117010.62
410	727470.99	5116656.39	460	728734.43	5116231.05	510	728837.82	5114431.11	560	728078.76	5117026.67
411	727474.49	5116658.82	461	728754.74	5116205.69	511	728833.40	5114441.47	561	728074.05	5117043.02
412	727488.79	5116668.80	462	728773.72	5116179.34	512	728830.10	5114452.25	562	728070.33	5117059.64
413	727800.88	5117116.23	463	728791.32	5116152.03	513	728827.94	5114463.31	563	728067.61	5117076.45
414	727979.94	5117107.32	464	728807.50	5116123.86	514	728826.96	5114474.53	564	728058.76	5117144.23
415	727983.78	5117120.65	465	728822.20	5116094.89	515	728827.14	5114485.80	565	728057.96	5117150.12
416	727995.41	5117161.12	466	728835.40	5116065.22	516	728916.96	5115776.77	566	728057.36	5117153.87
417	728003.33	5117188.61	467	728847.07	5116034.90	517	728918.46	5115811.02	567	728055.39	5117163.10
418	728005.97	5117185.53	468	728857.15	5116004.02	518	728918.21	5115845.30	568	728053.05	5117171.07
419	728008.67	5117181.88	469	728865.64	5115972.66	519	728916.18	5115879.53	569	728050.15	5117178.86
420	728009.45	5117180.86	470	728872.50	5115940.91	520	728912.41	5115913.60	570	728046.71	5117186.42
421	728012.59	5117175.94	471	728877.74	5115908.85	521	728906.89	5115947.43	571	728042.74	5117193.73
422	728015.38	5117170.81	472	728881.31	5115876.56	522	728899.65	5115980.94	572	728038.25	5117200.73
423	728017.80	5117165.51	473	728883.23	5115844.14	523	728890.69	5116014.03	573	728033.30	5117207.40
424	728019.83	5117160.04	474	728883.47	5115811.66	524	728880.04	5116046.62	574	728027.87	5117213.70
425	728021.48	5117154.45	475	728882.04	5115779.20	525	728867.74	5116078.61	575	728022.02	5117219.60
426	728022.73	5117148.76	476	728792.23	5114488.22	526	728853.80	5116109.94	576	728020.03	5117221.35
427	728023.20	5117145.91	477	728791.98	5114473.29	527	728838.29	5116140.50	577	728015.78	5117225.08
428	728032.90	5117071.92	478	728793.28	5114458.41	528	728821.21	5116170.23	578	728014.17	5117226.29
429	728035.95	5117053.02	479	728796.15	5114443.74	529	728802.64	5116199.05	579	728036.29	5117303.19
430	728040.13	5117034.35	480	728800.53	5114429.46	530	728782.61	5116226.87	580	728049.41	5117348.79
431	728045.44	5117015.96	481	728806.38	5114415.72	531	728761.18	5116253.63	581	727957.78	5117496.15
432	728051.83	5116997.93	482	728813.63	5114402.67	532	728313.03	5116784.64	582	727957.86	5117496.44
433	728059.30	5116980.31	483	728822.22	5114390.44	533	728308.42	5116789.98	583	727976.40	5117561.14
434	728067.82	5116963.18	484	728832.04	5114379.18	534	728303.70	5116795.22	584	727978.22	5117562.03
435	728077.36	5116946.59	485	728842.97	5114369.01	535	728298.85	5116800.34	585	727987.26	5117585.48
436	728087.87	5116930.60	486	728854.92	5114360.04	536	728293.90	5116805.36	586	727987.34	5117585.72
437	728099.34	5116915.28	487	728867.74	5114352.37	537	728288.84	5116810.27	587	728001.35	5117633.72
438	728111.70	5116900.67	488	728881.30	5114346.09	538	728283.67	5116815.06	588	728001.46	5117634.39
439	728124.92	5116886.83	489	728895.43	5114341.26	539	728278.40	5116819.74	589	728002.12	5117645.64
440	728138.96	5116873.82	490	728910.00	5114337.94	540	728273.02	5116824.30	590	728001.79	5117647.19
441	728153.74	5116861.68	491	728924.83	5114336.15	541	728267.55	5116828.73	591	728001.33	5117648.09
442	728169.24	5116850.45	492	728938.42	5114335.24	542	728261.98	5116833.06	592	728009.11	5117675.23
443	728185.38	5116840.17	493	728939.48	5114334.70	543	728256.30	5116837.25	593	728162.57	5118210.66
444	728214.85	5116822.64	494	728947.13	5114334.65	544	728250.55	5116841.31	594	728310.58	5118256.54
445	728220.20	5116819.38	495	728969.44	5114333.15	545	728244.69	5116845.25	595	728370.76	5118465.67
446	728225.48	5116815.99	496	728971.79	5114368.08	546	728238.76	5116849.05	596	728377.31	5118488.45
447	728230.68	5116812.49	497	728965.86	5114368.47	547	728232.74	5116852.72	597	728291.18	5118576.19
448	728235.81	5116808.87	498	728941.89	5114371.04	548	728203.27	5116870.25	598	728289.26	5118578.14
449	728240.86	5116805.15	499	728939.73	5114370.23	549	728188.92	5116879.40	599	728289.32	5118588.08



**Схема расположения границ публичного сервитута
для размещения (строительства и эксплуатации) линейного объекта
системы газоснабжения федерального значения и его неотъемлемых технологических частей
«Конденсатопровод (УКПГ-2 – терминал отгрузки конденсата в пос. Окунайский)».
«Обустройство Ковыктинского газоконденсатного месторождения»
в Казачинско-Ленском районе Иркутской области**

Лист 156 из 175

Перечень характерных точек проектных границ публичного сервитута

№	X	Y	№	X	Y	№	X	Y	№	X	Y
600	728289.34	5118591.88	650	728297.36	5120094.37	700	728885.94	5121038.31	750	730981.73	5122236.83
601	728289.55	5118631.88	651	728297.50	5120120.37	701	728910.28	5121051.11	751	730891.35	5122176.21
602	728293.36	5118650.08	652	728297.58	5120136.17	702	728931.53	5121062.28	752	730891.35	5122176.19
603	728289.83	5118683.38	653	728297.60	5120140.17	703	728963.40	5121079.04	753	730888.72	5122174.44
604	728293.72	5118697.75	654	728297.65	5120149.37	704	728996.14	5121096.25	754	730880.66	5122171.21
605	728290.06	5118726.88	655	728297.78	5120173.37	705	729020.04	5121108.83	755	730869.82	5122164.04
606	728292.99	5118749.59	656	728297.93	5120201.37	706	729032.88	5121115.57	756	730847.30	5122149.14
607	728290.31	5118772.88	657	728298.07	5120227.37	707	729066.95	5121133.50	757	730842.22	5122143.25
608	728294.16	5118799.81	658	728298.31	5120272.37	708	729095.82	5121148.68	758	730810.66	5122122.08
609	728290.56	5118821.38	659	728298.91	5120300.37	709	729127.14	5121164.16	759	730676.13	5122031.85
610	728293.88	5118849.93	660	728298.72	5120349.37	710	729155.83	5121178.35	760	730534.11	5121936.59
611	728290.83	5118870.88	661	728298.91	5120386.37	711	729178.24	5121189.43	761	730510.02	5121920.44
612	728294.08	5118898.57	662	728299.08	5120416.37	712	729197.96	5121199.17	762	730490.87	5121909.49
613	728291.17	5118933.38	663	728299.25	5120449.37	713	729287.61	5121243.49	763	730471.84	5121896.59
614	728293.88	5118946.15	664	728299.41	5120478.55	714	729403.25	5121300.66	764	730450.24	5121880.33
615	728291.33	5118965.88	665	728299.60	5120514.37	715	729556.54	5121376.44	765	730426.98	5121864.73
616	728291.68	5119031.88	666	728299.68	5120528.65	716	729760.02	5121477.04	766	730354.37	5121816.03
617	728293.72	5119046.25	667	728299.79	5120549.37	717	730081.84	5121636.14	767	730344.14	5121809.31
618	728291.93	5119076.88	668	728299.95	5120581.37	718	730211.83	5121700.41	768	730328.87	5121799.79
619	728293.77	5119094.35	669	728300.18	5120623.86	719	730216.90	5121701.43	769	730303.11	5121785.06
620	728292.16	5119120.38	670	728300.41	5120666.09	720	730221.14	5121704.12	770	730282.30	5121774.28
621	728293.23	5119143.40	671	728302.38	5120685.97	721	730225.65	5121706.29	771	730227.69	5121747.28
622	728292.50	5119184.88	672	728310.26	5120710.47	722	730227.96	5121708.37	772	730209.69	5121738.56
623	728294.58	5119195.99	673	728311.96	5120713.97	723	730228.86	5121708.83	773	730204.89	5121737.00
624	728292.75	5119231.38	674	728323.76	5120732.40	724	730242.68	5121714.71	774	730182.87	5121725.13
625	728294.12	5119245.41	675	728337.41	5120746.67	725	730245.15	5121715.36	775	730118.33	5121693.22
626	728293.00	5119277.38	676	728357.87	5120760.64	726	730266.90	5121726.65	776	730066.33	5121667.51
627	728295.24	5119296.66	677	728375.57	5120769.95	727	730273.77	5121730.80	777	729989.24	5121629.41
628	728293.26	5119328.38	678	728400.47	5120783.04	728	730288.85	5121738.48	778	729929.18	5121599.72
629	728294.60	5119345.01	679	728418.17	5120792.35	729	730296.09	5121742.06	779	729809.95	5121540.77
630	728293.49	5119370.38	680	728422.87	5120794.16	730	730319.77	5121754.28	780	729793.82	5121532.79
631	728293.82	5119431.88	681	728427.31	5120796.45	731	730346.95	5121769.83	781	729769.61	5121520.83
632	728296.60	5119446.27	682	728431.80	5120798.67	732	730363.08	5121779.87	782	729744.51	5121508.42
633	728294.01	5119467.38	683	728435.87	5120801.66	733	730373.87	5121786.96	783	729679.97	5121476.51
634	728296.35	5119497.65	684	728470.39	5120819.81	734	731070.17	5122254.00	784	729569.71	5121422.00
635	728294.32	5119524.37	685	728508.46	5120839.82	735	731775.24	5122726.94	785	729522.20	5121398.51
636	728296.95	5119546.10	686	728547.40	5120860.30	736	732212.06	5123019.94	786	729493.36	5121385.77
637	728294.58	5119574.37	687	728577.49	5120876.13	737	732251.21	5123046.20	787	729487.48	5121382.99
638	728294.89	5119631.88	688	728594.31	5120884.97	738	732270.23	5123054.30	788	729456.25	5121367.17
639	728297.33	5119648.24	689	728617.31	5120897.07	739	732277.11	5123058.63	789	729451.38	5121363.50
640	728295.09	5119668.38	690	728642.99	5120910.57	740	732250.68	5123095.20	790	729402.86	5121339.52
641	728297.47	5119698.76	691	728666.00	5120922.66	741	732245.25	5123091.55	791	729219.21	5121248.73
642	728295.37	5119720.88	692	728686.36	5120933.37	742	732231.72	5123075.26	792	729215.63	5121246.96
643	728298.28	5119747.27	693	728712.03	5120946.87	743	732207.93	5123059.30	793	729140.31	5121209.72
644	728295.65	5119774.37	694	728735.92	5120959.43	744	732140.25	5123013.91	794	729092.80	5121186.23
645	728296.23	5119881.38	695	728766.02	5120975.25	745	732004.88	5122923.11	795	729080.31	5121180.06
646	728296.59	5119949.37	696	728789.92	5120987.82	746	731855.39	5122822.84	796	729050.66	5121164.47
647	728296.77	5119983.38	697	728814.69	5121000.85	747	731728.34	5122737.61	797	728979.85	5121127.24
648	728296.97	5120021.37	698	728843.02	5121015.75	748	731379.54	5122503.65	798	728915.24	5121093.26
649	728297.23	5120071.37	699	728861.60	5121025.52	749	731091.36	5122310.37	799	728749.72	5121006.23



**Схема расположения границ публичного сервитута
для размещения (строительства и эксплуатации) линейного объекта
системы газоснабжения федерального значения и его неотъемлемых технологических частей
«Конденсатопровод (УКПГ-2 – терминал отгрузки конденсата в пос. Окунайский)».
«Обустройство Ковыктинского газоконденсатного месторождения»
в Казачинско-Ленском районе Иркутской области**

Лист 157 из 175

Перечень характерных точек проектных границ публичного сервитута

№	X	Y	№	X	Y	№	X	Y	№	X	Y
800	728578.01	5120915.94	850	738848.03	5132952.51	900	770960.90	5141382.51	950	801862.29	5161300.45
801	728454.10	5120850.79	851	738830.33	5133037.77	901	772957.32	5141497.92	951	802127.67	5161502.45
802	728419.58	5120832.64	852	738828.90	5133044.61	902	774918.75	5141611.33	952	802171.42	5161535.75
803	728414.91	5120830.79	853	738927.43	5133065.08	903	776511.44	5141703.44	953	802223.03	5161575.03
804	728406.02	5120826.20	854	739005.97	5133216.14	904	776823.59	5142040.76	954	802747.13	5162065.30
805	728403.35	5120824.34	855	740773.60	5133599.37	905	778181.81	5143508.49	955	802841.73	5162125.45
806	728397.20	5120821.59	856	740809.87	5133633.94	906	778904.12	5144289.05	956	802909.98	5162018.00
807	728387.72	5120818.04	857	741308.41	5134109.22	907	779802.97	5144486.70	957	802949.58	5162041.57
808	728385.32	5120817.23	858	741464.78	5134258.29	908	781192.14	5144792.19	958	803253.75	5162222.65
809	728383.23	5120815.83	859	742122.96	5134885.78	909	781453.04	5145335.00	959	803257.50	5162216.74
810	728367.80	5120806.23	860	742348.60	5135140.07	910	782319.32	5147137.35	960	803288.35	5162168.17
811	728362.66	5120803.38	861	742351.26	5135143.07	911	783185.58	5148939.64	961	803270.63	5162156.92
812	728358.96	5120801.54	862	744701.57	5137791.94	912	783711.63	5150034.13	962	803297.43	5162114.73
813	728341.58	5120791.62	863	745282.70	5138446.90	913	783512.04	5150813.26	963	803339.62	5162141.53
814	728314.47	5120773.09	864	746834.72	5138632.30	914	783283.67	5151704.79	964	803312.83	5162183.73
815	728296.36	5120754.18	865	747083.09	5138661.97	915	783323.62	5151796.74	965	803295.10	5162172.46
816	728290.59	5120746.39	866	748022.54	5138774.20	916	783486.74	5151948.67	966	803288.51	5162182.85
817	728280.71	5120729.74	867	748258.82	5138802.43	917	783667.56	5151944.95	967	803260.63	5162226.75
818	728278.48	5120725.12	868	748299.12	5138807.24	918	783813.43	5152080.79	968	803266.67	5162230.30
819	728269.87	5120698.40	869	748650.91	5139029.86	919	783890.18	5152152.30	969	803290.78	5162192.34
820	728268.02	5120692.65	870	748713.87	5139069.70	920	783899.87	5152333.49	970	803408.14	5162262.20
821	728262.90	5120692.35	871	748714.47	5139070.08	921	784006.16	5152432.49	971	803396.73	5162449.31
822	728279.56	5123629.58	872	748718.62	5139072.71	922	784251.19	5152660.72	972	803554.25	5162626.20
823	728286.10	5124781.86	873	749246.11	5139406.52	923	784982.00	5152653.36	973	803679.38	5163849.31
824	728615.85	5127195.75	874	750935.24	5139454.09	924	785822.93	5153038.16	974	803745.43	5164494.84
825	728856.38	5128956.45	875	751734.06	5139708.29	925	787641.23	5153870.21	975	803978.21	5164643.66
826	729032.02	5130242.23	876	752257.48	5139874.86	926	789459.49	5154702.28	976	803981.55	5164643.29
827	729065.00	5130483.67	877	753700.69	5139887.34	927	789681.94	5154804.07	977	803959.77	5164623.58
828	729065.54	5130487.64	878	756570.74	5139912.22	928	790348.12	5156449.98	978	803812.77	5164490.51
829	729196.83	5131448.74	879	756580.00	5139912.43	929	791098.31	5158303.49	979	803808.64	5164345.74
830	729209.38	5131453.41	880	757700.08	5139921.97	930	791553.28	5159427.60	980	803828.62	5164345.17
831	729213.39	5131454.91	881	759699.76	5139939.32	931	792194.64	5159855.21	981	803832.51	5164481.42
832	730559.75	5131956.41	882	760288.88	5139944.43	932	794490.12	5161385.71	982	804000.80	5164633.74
833	733691.47	5133123.01	883	760377.02	5139898.87	933	794518.89	5161344.64	983	804000.83	5164634.04
834	734344.10	5132857.20	884	760520.56	5139973.02	934	794692.49	5161096.72	984	804001.63	5164640.99
835	734770.80	5132683.42	885	760645.78	5139947.21	935	795750.88	5160293.89	985	804010.57	5164639.97
836	734702.98	5132517.23	886	761669.38	5139954.45	936	795750.94	5160293.12	986	804031.30	5164821.51
837	735264.83	5132287.95	887	761902.90	5139956.11	937	795751.91	5160291.17	987	804035.35	5164821.05
838	735390.90	5132432.44	888	762049.57	5139823.47	938	795761.74	5160282.24	988	804036.04	5164846.32
839	735391.27	5132432.51	889	762352.71	5139823.36	939	795762.34	5160281.82	989	804041.12	5164845.75
840	738605.19	5133129.25	890	762493.52	5139960.29	940	795769.33	5160278.06	990	804127.92	5164835.82
841	738732.28	5133024.55	891	762495.34	5139960.30	941	795771.21	5160278.46	991	804130.01	5164835.70
842	738819.68	5133042.70	892	763668.49	5139968.62	942	795783.62	5160269.05	992	804132.10	5164835.79
843	738821.07	5133042.98	893	765165.49	5139979.23	943	795977.16	5160278.90	993	804134.17	5164836.10
844	738822.49	5133036.14	894	765576.34	5139913.88	944	797876.94	5160375.67	994	804136.19	5164836.62
845	738840.20	5132950.81	895	765756.19	5139994.33	945	797969.49	5160365.46	995	804138.15	5164837.35
846	738823.40	5132947.17	896	765896.36	5140057.03	946	799956.97	5160146.19	996	804140.03	5164838.29
847	738834.00	5132898.31	897	766416.89	5141119.91	947	800807.19	5160052.38	997	804141.79	5164839.41
848	738882.86	5132908.91	898	766968.02	5141151.76	948	801170.31	5160496.43	998	804143.44	5164840.71
849	738872.26	5132957.76	899	768964.46	5141267.12	949	801560.48	5160949.78	999	804144.92	5164842.18



**Схема расположения границ публичного сервитута
для размещения (строительства и эксплуатации) линейного объекта
системы газоснабжения федерального значения и его неотъемлемых технологических частей
«Конденсатопровод (УКПГ-2 – терминал отгрузки конденсата в пос. Окунайский)».
«Обустройство Ковыктинского газоконденсатного месторождения»
в Казачинско-Ленском районе Иркутской области**

Лист 158 из 175

Перечень характерных точек проектных границ публичного сервитута

№	X	Y	№	X	Y	№	X	Y	№	X	Y
1000	804146.26	5164843.79	1050	804165.49	5165433.97	1100	804645.75	5166311.48	1150	804130.56	5166291.39
1001	804147.41	5164845.54	1051	804158.36	5165434.77	1101	804654.23	5166314.09	1151	804121.01	5166279.85
1002	804148.38	5164847.40	1052	804150.57	5165435.49	1102	804658.50	5166315.54	1152	804113.16	5166267.08
1003	804149.15	5164849.34	1053	804126.84	5165437.79	1103	804663.84	5166317.63	1153	804107.17	5166253.35
1004	804149.70	5164851.36	1054	804120.73	5165438.57	1104	804668.16	5166319.59	1154	804103.14	5166238.91
1005	804150.05	5164853.42	1055	804118.30	5165438.99	1105	804672.15	5166321.71	1155	804101.88	5166231.46
1006	804157.64	5164919.77	1056	804112.78	5165440.37	1106	804684.39	5166330.32	1156	804101.39	5166227.11
1007	804243.56	5164909.96	1057	804107.45	5165442.74	1107	804694.76	5166341.13	1157	804101.15	5166224.07
1008	804247.41	5164909.83	1058	804106.62	5165443.27	1108	804702.85	5166353.72	1158	804100.61	5166215.06
1009	804253.60	5164911.37	1059	804104.77	5165444.76	1109	804708.33	5166367.51	1159	804064.60	5165473.33
1010	804259.56	5164914.56	1060	804103.95	5165445.62	1110	804710.92	5166379.40	1160	804064.37	5165462.25
1011	804264.03	5164920.90	1061	804103.21	5165446.57	1111	804711.35	5166382.32	1161	804064.42	5165460.16
1012	804265.54	5164926.62	1062	804101.45	5165449.85	1112	804712.32	5166390.04	1162	804065.54	5165449.10
1013	804283.73	5165085.48	1063	804099.90	5165455.77	1113	804713.32	5166398.62	1163	804066.30	5165445.31
1014	804283.92	5165088.75	1064	804099.37	5165462.85	1114	804719.27	5166399.76	1164	804070.26	5165433.88
1015	804282.32	5165095.99	1065	804099.52	5165471.10	1115	804719.89	5166402.89	1165	804071.55	5165431.30
1016	804279.18	5165100.69	1066	804124.96	5165994.55	1116	804720.89	5166411.40	1166	804074.69	5165426.28
1017	804274.77	5165104.67	1067	804126.20	5165999.04	1117	804674.17	5166416.84	1167	804080.61	5165419.43
1018	804270.49	5165106.70	1068	804125.74	5166006.56	1118	804672.81	5166405.18	1168	804087.51	5165413.95
1019	804266.97	5165107.53	1069	804125.80	5166011.72	1119	804678.51	5166402.23	1169	804092.85	5165410.85
1020	804197.61	5165115.44	1070	804135.56	5166213.35	1120	804677.57	5166394.09	1170	804101.89	5165407.11
1021	804202.71	5165160.14	1071	804135.93	5166220.01	1121	804676.59	5166386.37	1171	804106.90	5165405.68
1022	804202.84	5165162.23	1072	804136.23	5166223.75	1122	804676.37	5166384.92	1172	804114.74	5165404.09
1023	804202.75	5165164.32	1073	804136.57	5166226.86	1123	804674.98	5166378.13	1173	804121.66	5165403.15
1024	804202.44	5165166.39	1074	804138.08	5166234.83	1124	804674.74	5166377.27	1174	804151.52	5165400.28
1025	804201.92	5165168.42	1075	804143.19	5166248.91	1125	804672.78	5166371.92	1175	804161.70	5165399.18
1026	804201.18	5165170.38	1076	804151.07	5166261.64	1126	804664.45	5166359.54	1176	804165.18	5165398.73
1027	804200.25	5165172.25	1077	804161.39	5166272.47	1127	804652.70	5166350.98	1177	804170.30	5165397.58
1028	804199.13	5165174.01	1078	804173.72	5166280.96	1128	804650.18	5166349.85	1178	804174.68	5165395.92
1029	804197.82	5165175.65	1079	804187.53	5166286.73	1129	804643.39	5166347.36	1179	804178.21	5165393.67
1030	804197.00	5165176.49	1080	804202.24	5166289.55	1130	804638.24	5166345.76	1180	804181.00	5165390.98
1031	804206.86	5165262.58	1081	804212.25	5166289.70	1131	804526.79	5166312.40	1181	804182.65	5165387.74
1032	804211.62	5165294.96	1082	804217.21	5166289.30	1132	804523.31	5166311.38	1182	804183.49	5165384.84
1033	804212.17	5165299.65	1083	804222.11	5166288.70	1133	804508.81	5166307.57	1183	804183.91	5165382.19
1034	804211.47	5165302.88	1084	804381.53	5166266.83	1134	804494.15	5166304.41	1184	804184.20	5165378.27
1035	804218.12	5165361.01	1085	804395.53	5166265.19	1135	804479.37	5166301.91	1185	804184.20	5165375.82
1036	804219.08	5165372.06	1086	804410.48	5166264.03	1136	804464.48	5166300.08	1186	804183.60	5165367.23
1037	804219.18	5165374.20	1087	804425.46	5166263.49	1137	804449.53	5166298.92	1187	804183.18	5165363.32
1038	804218.78	5165385.26	1088	804440.46	5166263.54	1138	804434.54	5166298.45	1188	804179.86	5165333.51
1039	804218.26	5165389.15	1089	804455.44	5166264.22	1139	804419.55	5166298.64	1189	804176.55	5165305.18
1040	804215.07	5165400.75	1090	804470.38	5166265.51	1140	804404.58	5166299.51	1190	804175.92	5165303.79
1041	804213.92	5165403.47	1091	804485.26	5166267.40	1141	804389.67	5166301.06	1191	804175.38	5165299.11
1042	804211.14	5165408.62	1092	804500.05	5166269.90	1142	804226.67	5166323.40	1192	804171.89	5165264.76
1043	804205.63	5165415.89	1093	804514.72	5166273.00	1143	804214.14	5166324.65	1193	804162.73	5165184.83
1044	804203.49	5165418.07	1094	804529.24	5166276.71	1144	804211.31	5166324.76	1194	804064.44	5165196.07
1045	804196.60	5165423.55	1095	804536.68	5166278.84	1145	804196.33	5166324.11	1195	804083.84	5165365.92
1046	804193.94	5165425.18	1096	804633.60	5166307.84	1146	804181.60	5166321.40	1196	804083.97	5165368.01
1047	804182.87	5165430.10	1097	804634.45	5166307.42	1147	804167.39	5166316.65	1197	804083.88	5165370.11
1048	804179.48	5165431.17	1098	804639.35	5166308.46	1148	804153.97	5166309.98	1198	804083.57	5165372.17
1049	804169.37	5165433.42	1099	804644.35	5166309.22	1149	804141.61	5166301.50	1199	804083.05	5165374.20



**Схема расположения границ публичного сервитута
для размещения (строительства и эксплуатации) линейного объекта
системы газоснабжения федерального значения и его неотъемлемых технологических частей
«Конденсатопровод (УКПГ-2 – терминал отгрузки конденсата в пос. Окунайский)».
«Обустройство Ковыктинского газоконденсатного месторождения»
в Казачинско-Ленском районе Иркутской области**

Лист 159 из 175

Перечень характерных точек проектных границ публичного сервитута

№	X	Y	№	X	Y	№	X	Y	№	X	Y
1200	804082.31	5165376.16	1250	803701.63	5165576.16	1300	803644.52	5165216.42	1350	803358.41	5166555.12
1201	804081.38	5165378.03	1251	803696.18	5165575.65	1301	803457.58	5165451.21	1351	803097.45	5166588.10
1202	804080.26	5165379.80	1252	803690.83	5165574.55	1302	803352.96	5165582.61	1352	802669.98	5166638.94
1203	804078.95	5165381.43	1253	803685.62	5165572.89	1303	803237.59	5165727.50	1353	802615.94	5166637.65
1204	804077.49	5165382.93	1254	803680.63	5165570.65	1304	803242.92	5165732.05	1354	802585.40	5166632.35
1205	804075.87	5165384.26	1255	803675.91	5165567.89	1305	803291.23	5165773.48	1355	802576.10	5166612.13
1206	804074.13	5165385.42	1256	803671.52	5165564.64	1306	803240.89	5165832.15	1356	802523.07	5166635.68
1207	804072.27	5165386.38	1257	803667.50	5165560.93	1307	803240.93	5165834.72	1357	802515.63	5166621.33
1208	804070.32	5165387.15	1258	803663.92	5165556.80	1308	803240.46	5165840.04	1358	802487.99	5166589.00
1209	804068.31	5165387.71	1259	803660.81	5165552.31	1309	803239.44	5165845.27	1359	802448.41	5166564.93
1210	804066.25	5165388.06	1260	803658.20	5165547.50	1310	803237.87	5165850.37	1360	802396.55	5166538.92
1211	804057.25	5165389.09	1261	803656.14	5165542.44	1311	803235.78	5165855.28	1361	802280.50	5166482.99
1212	804060.13	5165418.94	1262	803654.63	5165537.19	1312	803233.19	5165859.95	1362	802117.71	5166486.15
1213	803968.32	5165429.43	1263	803653.70	5165531.79	1313	803230.12	5165864.32	1363	802037.70	5166367.26
1214	803923.83	5165577.12	1264	803627.38	5165301.35	1314	803226.61	5165868.34	1364	802064.65	5166304.66
1215	803941.34	5165730.36	1265	803627.06	5165296.80	1315	803198.71	5165897.19	1365	801998.80	5166003.73
1216	803941.66	5165735.59	1266	803627.17	5165292.24	1316	803200.21	5165898.79	1366	802031.86	5165641.67
1217	803941.43	5165740.81	1267	803627.69	5165287.71	1317	803201.53	5165900.55	1367	801029.66	5165537.62
1218	803940.67	5165745.98	1268	803628.62	5165283.24	1318	803202.66	5165902.44	1368	800438.78	5165583.49
1219	803939.35	5165751.05	1269	803629.96	5165278.88	1319	803203.58	5165904.42	1369	800440.57	5165606.11
1220	803937.52	5165755.95	1270	803631.69	5165274.66	1320	803204.30	5165906.51	1370	800440.55	5165614.00
1221	803935.20	5165760.64	1271	803633.79	5165270.61	1321	803204.79	5165908.65	1371	800439.35	5165621.39
1222	803932.38	5165765.05	1272	803636.26	5165266.77	1322	803205.05	5165910.83	1372	800438.94	5165623.93
1223	803929.13	5165769.14	1273	803639.06	5165263.18	1323	803205.09	5165913.03	1373	800434.28	5165634.66
1224	803925.46	5165772.88	1274	803642.18	5165259.85	1324	803204.89	5165915.22	1374	800428.61	5165642.76
1225	803921.43	5165776.21	1275	803645.59	5165256.82	1325	803204.48	5165917.38	1375	800425.78	5165645.51
1226	803917.06	5165779.10	1276	803649.27	5165254.11	1326	803203.83	5165919.47	1376	800422.17	5165649.02
1227	803912.42	5165781.52	1277	803653.18	5165251.76	1327	803202.97	5165921.49	1377	800413.45	5165654.77
1228	803907.55	5165783.43	1278	803657.28	5165249.77	1328	803201.90	5165923.41	1378	800403.53	5165658.60
1229	803902.52	5165784.83	1279	803661.54	5165248.15	1329	803200.64	5165925.21	1379	800399.83	5165659.17
1230	803897.36	5165785.70	1280	803626.59	5164942.22	1330	803199.20	5165926.87	1380	800394.64	5165659.85
1231	803833.78	5165792.97	1281	803626.26	5164936.99	1331	803195.79	5165930.40	1381	800193.81	5165675.63
1232	803828.57	5165793.28	1282	803626.49	5164931.77	1332	803368.30	5166097.13	1382	800184.13	5165675.83
1233	803823.33	5165793.06	1283	803627.26	5164926.58	1333	803405.75	5166549.14	1383	800176.53	5165674.41
1234	803818.16	5165792.29	1284	803628.57	5164921.52	1334	803393.16	5166550.72	1384	800167.43	5165670.92
1235	803813.10	5165790.98	1285	803630.40	5164916.62	1335	803394.08	5166561.77	1385	800160.12	5165665.90
1236	803808.19	5165789.15	1286	803632.74	5164911.94	1336	803394.90	5166561.87	1386	800157.67	5165664.22
1237	803803.51	5165786.81	1287	803635.55	5164907.52	1337	803397.62	5166562.60	1387	800150.72	5165656.21
1238	803799.09	5165784.01	1288	803638.80	5164903.43	1338	803399.20	5166564.58	1388	800149.42	5165654.71
1239	803795.00	5165780.75	1289	803642.47	5164899.69	1339	803399.32	5166566.89	1389	800146.79	5165649.65
1240	803791.27	5165777.08	1290	803646.51	5164896.37	1340	803401.30	5166567.67	1390	800144.82	5165645.82
1241	803787.94	5165773.05	1291	803650.87	5164893.48	1341	803401.62	5166570.94	1391	800142.40	5165634.74
1242	803785.05	5165768.69	1292	803655.51	5164891.06	1342	803402.19	5166576.00	1392	800142.06	5165629.55
1243	803782.63	5165764.05	1293	803660.38	5164889.14	1343	803355.57	5166581.81	1393	800127.01	5165438.07
1244	803780.71	5165759.18	1294	803665.42	5164887.74	1344	803354.41	5166573.20	1394	800014.74	5165444.47
1245	803779.31	5165754.14	1295	803670.57	5164886.88	1345	803356.33	5166572.46	1395	800007.36	5165449.06
1246	803778.44	5165748.97	1296	803696.40	5164883.92	1346	803356.99	5166571.00	1396	800004.10	5165449.97
1247	803769.16	5165667.75	1297	803686.30	5164795.56	1347	803357.33	5166569.47	1397	800000.60	5165450.03
1248	803712.52	5165575.38	1298	803685.51	5164788.61	1348	803358.17	5166568.10	1398	799999.81	5165429.54
1249	803707.10	5165576.07	1299	803596.92	5164798.70	1349	803359.41	5166567.16	1399	799999.17	5165410.27



**Схема расположения границ публичного сервитута
для размещения (строительства и эксплуатации) линейного объекта
системы газоснабжения федерального значения и его неотъемлемых технологических частей
«Конденсатопровод (УКПГ-2 – терминал отгрузки конденсата в пос. Окунайский)».
«Обустройство Ковыктинского газоконденсатного месторождения»
в Казачинско-Ленском районе Иркутской области**

Лист 160 из 175

Перечень характерных точек проектных границ публичного сервитута

№	X	Y	№	X	Y	№	X	Y	№	X	Y
1400	799999.01	5165405.27	1450	800445.50	5165409.19	1500	803140.25	5165987.14	1550	803099.07	5165716.08
1401	800002.98	5165404.97	1451	800447.20	5165413.31	1501	803138.37	5165988.27	1551	803104.12	5165714.34
1402	800004.76	5165404.90	1452	800448.53	5165417.58	1502	803136.39	5165989.19	1552	803109.33	5165713.15
1403	800014.00	5165406.39	1453	800449.46	5165421.94	1503	803134.31	5165989.90	1553	803114.62	5165712.50
1404	800015.36	5165409.36	1454	800450.01	5165426.36	1504	803132.17	5165990.40	1554	803119.96	5165712.41
1405	800124.28	5165403.18	1455	800458.78	5165537.99	1505	803129.99	5165990.66	1555	803125.28	5165712.89
1406	800116.22	5165300.65	1456	800458.93	5165541.35	1506	803127.79	5165990.70	1556	803130.51	5165713.91
1407	800115.66	5165294.30	1457	800458.86	5165544.72	1507	803125.60	5165990.51	1557	803135.61	5165715.47
1408	800116.32	5165286.40	1458	800458.55	5165548.09	1508	803123.45	5165990.09	1558	803140.52	5165717.56
1409	800118.53	5165277.67	1459	800458.02	5165551.42	1509	803121.35	5165989.44	1559	803145.19	5165720.16
1410	800123.00	5165268.69	1460	800457.26	5165554.71	1510	803119.33	5165988.60	1560	803149.56	5165723.22
1411	800128.02	5165262.15	1461	800456.73	5165556.48	1511	803117.40	5165987.53	1561	803153.58	5165726.73
1412	800128.59	5165261.34	1462	801029.99	5165511.92	1512	803115.61	5165986.26	1562	803160.97	5165733.88
1413	800133.96	5165256.67	1463	801954.30	5165607.86	1513	803113.95	5165984.83	1563	803165.20	5165729.48
1414	800141.91	5165251.73	1464	802059.65	5165618.75	1514	803113.93	5165984.80	1564	803182.79	5165706.86
1415	800149.94	5165248.63	1465	802024.62	5166002.12	1515	803110.91	5165987.69	1565	803189.18	5165699.40
1416	800159.49	5165247.20	1466	802092.19	5166310.18	1516	803108.31	5165989.64	1566	803587.17	5165200.00
1417	800163.39	5165246.81	1467	802067.92	5166366.17	1517	803105.53	5165991.31	1567	803535.75	5164749.93
1418	800170.37	5165246.26	1468	802131.06	5166460.29	1518	803102.58	5165992.67	1568	803679.22	5164733.55
1419	800169.74	5165238.28	1469	802286.12	5166457.22	1519	803099.52	5165993.73	1569	803677.56	5164719.04
1420	800187.68	5165236.88	1470	802407.88	5166515.97	1520	803096.36	5165994.45	1570	803677.24	5164713.82
1421	800188.31	5165244.85	1471	802460.81	5166542.52	1521	803093.14	5165994.85	1571	803677.47	5164708.59
1422	800195.28	5165244.31	1472	802504.56	5166568.99	1522	803089.89	5165994.91	1572	803678.24	5164703.42
1423	800346.03	5165232.47	1473	802532.36	5166601.36	1523	803086.67	5165994.62	1573	803679.55	5164698.35
1424	800351.26	5165232.32	1474	802588.05	5166576.81	1524	803083.48	5165994.00	1574	803681.38	5164693.45
1425	800356.47	5165232.74	1475	802603.03	5166609.43	1525	803080.38	5165993.05	1575	803683.71	5164688.77
1426	800361.63	5165233.69	1476	802618.18	5166612.04	1526	803077.39	5165991.77	1576	803686.52	5164684.35
1427	800366.64	5165235.17	1477	802668.38	5166613.35	1527	803074.56	5165990.19	1577	803689.78	5164680.26
1428	800371.48	5165237.18	1478	803094.30	5166562.72	1528	803071.90	5165988.34	1578	803693.44	5164676.52
1429	800376.07	5165239.68	1479	803356.28	5166529.39	1529	803069.45	5165986.20	1579	803697.47	5164673.19
1430	800380.38	5165242.65	1480	803349.07	5166442.19	1530	802983.24	5165902.78	1580	803701.84	5164670.30
1431	800384.36	5165246.04	1481	803348.00	5166430.15	1531	802979.60	5165898.88	1581	803706.48	5164667.89
1432	800387.96	5165249.84	1482	803345.37	5166405.74	1532	802976.40	5165894.61	1582	803711.35	5164665.97
1433	800391.14	5165253.99	1483	803332.70	5166301.18	1533	802973.65	5165890.04	1583	803716.38	5164664.57
1434	800393.88	5165258.45	1484	803330.32	5166283.03	1534	802971.40	5165885.20	1584	803721.55	5164663.70
1435	800396.13	5165263.18	1485	803323.70	5166242.05	1535	802969.66	5165880.15	1585	803838.34	5164650.35
1436	800397.88	5165268.11	1486	803320.02	5166223.08	1536	802968.47	5165874.95	1586	803668.85	5164542.00
1437	800399.09	5165273.19	1487	803318.20	5166214.18	1537	802967.82	5165869.65	1587	803658.52	5164441.37
1438	800399.78	5165278.38	1488	803314.93	5166198.90	1538	802967.73	5165864.31	1588	803656.03	5164441.62
1439	800407.83	5165380.88	1489	803312.03	5166186.52	1539	802968.21	5165858.99	1589	803652.81	5164439.33
1440	800412.20	5165381.76	1490	803301.88	5166148.76	1540	802969.23	5165853.76	1590	803651.67	5164434.52
1441	800416.48	5165383.02	1491	803296.71	5166131.93	1541	802970.79	5165848.66	1591	803651.64	5164434.39
1442	800420.63	5165384.66	1492	803293.64	5166122.58	1542	802972.88	5165843.74	1592	803650.43	5164428.01
1443	800424.61	5165386.67	1493	803286.55	5166101.36	1543	802975.48	5165839.08	1593	803648.64	5164418.66
1444	800428.40	5165389.01	1494	803283.66	5166093.67	1544	802978.54	5165834.71	1594	803648.60	5164418.28
1445	800431.96	5165391.69	1495	803270.89	5166071.33	1545	802982.05	5165830.69	1595	803648.34	5164413.97
1446	800435.27	5165394.68	1496	803259.27	5166058.09	1546	803081.48	5165727.92	1596	803647.97	5164407.97
1447	800438.31	5165397.95	1497	803162.57	5165964.73	1547	803085.39	5165724.28	1597	803647.40	5164398.51
1448	800441.03	5165401.48	1498	803143.62	5165984.32	1548	803089.66	5165721.08	1598	803646.44	5164389.72
1449	800443.44	5165405.23	1499	803142.01	5165985.82	1549	803094.23	5165718.33	1599	803645.23	5164378.71



**Схема расположения границ публичного сервитута
для размещения (строительства и эксплуатации) линейного объекта
системы газоснабжения федерального значения и его неотъемлемых технологических частей
«Конденсатопровод (УКПГ-2 – терминал отгрузки конденсата в пос. Окунайский)».
«Обустройство Ковыктинского газоконденсатного месторождения»
в Казачинско-Ленском районе Иркутской области**

Лист 161 из 175

Перечень характерных точек проектных границ публичного сервитута

№	X	Y	№	X	Y	№	X	Y	№	X	Y
1600	803644.60	5164373.12	1650	803127.72	5162419.64	1700	801974.34	5161674.53	1750	801049.14	5161764.89
1601	803644.58	5164372.73	1651	803127.32	5162419.16	1701	801832.41	5161708.79	1751	801034.79	5161778.82
1602	803644.61	5164370.96	1652	803127.01	5162418.65	1702	801826.35	5161710.22	1752	801029.08	5161787.29
1603	803645.14	5164369.31	1653	803126.83	5162417.90	1703	801796.27	5161712.44	1753	801020.45	5161792.76
1604	803646.16	5164367.82	1654	803126.86	5162417.25	1704	801786.08	5161710.06	1754	801006.11	5161806.69
1605	803647.97	5164366.60	1655	803126.93	5162416.76	1705	801783.81	5161709.24	1755	800999.55	5161817.16
1606	803650.78	5164365.96	1656	803124.84	5162415.92	1706	801776.53	5161705.88	1756	800991.96	5161820.81
1607	803649.76	5164356.02	1657	803115.21	5162410.11	1707	801774.77	5161704.88	1757	800990.34	5161822.01
1608	803647.00	5164356.08	1658	802851.27	5162242.29	1708	801771.76	5161702.96	1758	800934.39	5161876.34
1609	803644.02	5164353.75	1659	802844.35	5162237.76	1709	801749.74	5161681.37	1759	800923.22	5161887.80
1610	803642.09	5164345.39	1660	802839.40	5162234.04	1710	801655.64	5161568.28	1760	800917.84	5161896.61
1611	803642.03	5164345.08	1661	802820.21	5162219.79	1711	801642.97	5161554.82	1761	800907.15	5161902.82
1612	803640.63	5164333.58	1662	802811.45	5162212.33	1712	801634.36	5161550.31	1762	800877.03	5161932.08
1613	803639.52	5164323.26	1663	802606.63	5162020.77	1713	801633.02	5161550.10	1763	800869.78	5161941.84
1614	803639.50	5164322.91	1664	802595.95	5162014.62	1714	801631.73	5161550.04	1764	800862.78	5161946.10
1615	803639.58	5164312.14	1665	802590.58	5162005.74	1715	801630.43	5161550.10	1765	800861.25	5161947.40
1616	803639.35	5164308.55	1666	802576.32	5161992.40	1716	801622.42	5161552.67	1766	800073.83	5162712.24
1617	803642.04	5164305.37	1667	802568.24	5161986.44	1717	801608.90	5161561.97	1767	800060.03	5162724.46
1618	803644.52	5164305.12	1668	802562.51	5161980.12	1718	801544.40	5161613.33	1768	800051.15	5162714.41
1619	803644.03	5164300.24	1669	802559.20	5161976.35	1719	801519.19	5161633.82	1769	800045.70	5162708.81
1620	803626.17	5164126.10	1670	802544.59	5161962.69	1720	801512.21	5161641.11	1770	800043.57	5162706.69
1621	803620.98	5164075.38	1671	802541.09	5161960.42	1721	801501.78	5161647.28	1771	800044.57	5162705.49
1622	803612.02	5164076.29	1672	802538.75	5161957.22	1722	801486.94	5161659.10	1772	800045.25	5162703.56
1623	803609.07	5164047.46	1673	802461.40	5161884.80	1723	801471.42	5161670.41	1773	800045.39	5162700.63
1624	803618.01	5164046.54	1674	802443.98	5161869.78	1724	801463.49	5161674.67	1774	800045.04	5162698.55
1625	803598.45	5163857.60	1675	802431.50	5161860.43	1725	801445.64	5161682.31	1775	800044.44	5162696.58
1626	803580.09	5163677.58	1676	802426.18	5161856.77	1726	801440.87	5161682.47	1776	800043.74	5162695.00
1627	803571.13	5163678.48	1677	802166.03	5161682.71	1727	801437.38	5161682.41	1777	800042.71	5162693.35
1628	803568.19	5163649.64	1678	802150.93	5161673.82	1728	801434.18	5161682.13	1778	800045.11	5162691.12
1629	803577.15	5163648.73	1679	802131.97	5161661.70	1729	801429.22	5161681.22	1779	800054.16	5162682.16
1630	803529.37	5163180.28	1680	802117.28	5161652.20	1730	801421.82	5161676.22	1780	800055.98	5162680.80
1631	803520.41	5163181.19	1681	802103.70	5161641.02	1731	801408.26	5161668.55	1781	801232.02	5161538.48
1632	803517.47	5163152.34	1682	802082.93	5161627.13	1732	801405.18	5161666.16	1782	801263.31	5161516.13
1633	803526.42	5163151.43	1683	802077.48	5161623.52	1733	801396.21	5161658.64	1783	801275.83	5161513.15
1634	803476.35	5162660.49	1684	802074.53	5161621.65	1734	801391.22	5161652.99	1784	801281.45	5161512.90
1635	803293.90	5162455.60	1685	802067.90	5161618.03	1735	801372.17	5161633.38	1785	801287.07	5161513.31
1636	803249.16	5162427.15	1686	802056.61	5161615.37	1736	801359.25	5161621.53	1786	801292.97	5161514.48
1637	803246.08	5162432.05	1687	802054.63	5161615.70	1737	801349.53	5161610.07	1787	801317.08	5161527.47
1638	803239.98	5162439.68	1688	802048.06	5161618.95	1738	801331.87	5161592.38	1788	801330.12	5161539.90
1639	803233.37	5162445.25	1689	802033.85	5161634.28	1739	801321.66	5161581.39	1789	801414.33	5161626.56
1640	803225.29	5162449.62	1690	802024.46	5161645.94	1740	801305.03	5161564.28	1790	801421.08	5161633.43
1641	803216.35	5162452.90	1691	802016.42	5161654.29	1741	801294.78	5161554.42	1791	801427.13	5161638.92
1642	803206.33	5162454.08	1692	802010.93	5161658.83	1742	801284.11	5161548.33	1792	801428.90	5161640.28
1643	803196.55	5162453.94	1693	802006.12	5161662.18	1743	801282.42	5161547.99	1793	801435.01	5161643.81
1644	803188.05	5162453.43	1694	801996.56	5161667.40	1744	801280.95	5161547.88	1794	801437.69	5161644.52
1645	803179.15	5162451.02	1695	801991.82	5161669.39	1745	801279.46	5161547.95	1795	801439.01	5161644.73
1646	803174.41	5162449.05	1696	801988.34	5161670.64	1746	801275.53	5161548.91	1796	801439.80	5161644.81
1647	803169.58	5162446.35	1697	801982.72	5161672.37	1747	801276.40	5161563.58	1797	801441.91	5161644.87
1648	803128.31	5162420.11	1698	801978.72	5161673.44	1748	801106.51	5161709.17	1798	801448.85	5161642.90
1649	803128.22	5162420.04	1699	801977.68	5161674.94	1749	801078.02	5161737.24	1799	801453.11	5161640.58



**Схема расположения границ публичного сервитута
для размещения (строительства и эксплуатации) линейного объекта
системы газоснабжения федерального значения и его неотъемлемых технологических частей
«Конденсатопровод (УКПГ-2 – терминал отгрузки конденсата в пос. Окунайский)».
«Обустройство Ковыктинского газоконденсатного месторождения»
в Казачинско-Ленском районе Иркутской области**

Лист 162 из 175

Перечень характерных точек проектных границ публичного сервитута

№	X	Y	№	X	Y	№	X	Y	№	X	Y
1800	801465.14	5161631.72	1850	802015.31	5161462.16	1900	798092.69	5160397.15	1950	795228.15	5160744.87
1801	801540.21	5161571.95	1851	801837.49	5161326.79	1901	798063.87	5160400.34	1951	795225.79	5160745.73
1802	801587.16	5161534.56	1852	801806.46	5161290.76	1902	798062.88	5160391.40	1952	795220.43	5160748.63
1803	801606.66	5161521.42	1853	801799.65	5161296.63	1903	797973.44	5160401.27	1953	795216.91	5160748.14
1804	801627.02	5161515.28	1854	801780.74	5161274.66	1904	797878.01	5160411.76	1954	795214.82	5160746.11
1805	801631.46	5161515.05	1855	801787.56	5161268.79	1905	797777.48	5160406.72	1955	795210.27	5160749.58
1806	801634.02	5161515.17	1856	801533.21	5160973.25	1906	797734.63	5160404.45	1956	795211.21	5160750.78
1807	801636.57	5161515.29	1857	801480.37	5160911.85	1907	797718.65	5160403.63	1957	795211.99	5160754.86
1808	801641.65	5161516.09	1858	801473.50	5160917.72	1908	797706.69	5160403.01	1958	795209.98	5160757.95
1809	801664.79	5161527.47	1859	801454.67	5160895.68	1909	797577.89	5160396.45	1959	795209.34	5160758.66
1810	801682.53	5161545.90	1860	801461.45	5160889.88	1910	797492.01	5160392.15	1960	795203.01	5160763.71
1811	801776.64	5161659.00	1861	801248.32	5160642.23	1911	797491.56	5160401.15	1961	795200.39	5160765.91
1812	801791.37	5161673.99	1862	801147.99	5160525.67	1912	797462.60	5160399.66	1962	795200.34	5160765.94
1813	801793.38	5161675.22	1863	801142.98	5160527.21	1913	797463.06	5160390.68	1963	795199.07	5160766.98
1814	801796.22	5161676.53	1864	801137.68	5160517.75	1914	796992.78	5160366.69	1964	795198.84	5160767.14
1815	801797.11	5161676.85	1865	801139.75	5160515.92	1915	796992.32	5160375.67	1965	795194.04	5160770.32
1816	801801.10	5161677.78	1866	801122.28	5160494.55	1916	796963.36	5160374.20	1966	795193.95	5160770.37
1817	801818.64	5161676.08	1867	801115.60	5160500.26	1917	796963.82	5160365.21	1967	795183.97	5160776.47
1818	801824.20	5161674.77	1868	801096.77	5160478.22	1918	796393.70	5160336.13	1968	795180.13	5160779.25
1819	801954.87	5161643.24	1869	801103.78	5160472.22	1919	796393.24	5160345.12	1969	795176.28	5160778.96
1820	801968.88	5161639.84	1870	801039.23	5160393.00	1920	796364.29	5160343.63	1970	795173.96	5160776.70
1821	801973.05	5161638.74	1871	800873.95	5160190.89	1921	796364.74	5160334.65	1971	795112.28	5160823.46
1822	801977.16	5161637.48	1872	800791.70	5160090.31	1922	795975.35	5160314.79	1972	794909.63	5160977.23
1823	801981.99	5161635.59	1873	800560.40	5160115.76	1923	795897.08	5160310.88	1973	794915.08	5160984.42
1824	801987.22	5161632.73	1874	800559.67	5160116.81	1924	795828.63	5160307.44	1974	794891.99	5161001.95
1825	801989.86	5161630.89	1875	800549.86	5160119.35	1925	795826.95	5160309.23	1975	794886.55	5160994.77
1826	801992.87	5161628.39	1876	800549.44	5160119.43	1926	795809.20	5160311.18	1976	794772.98	5161080.87
1827	801997.97	5161623.08	1877	800433.24	5160132.48	1927	795800.08	5160314.34	1977	794757.82	5161092.33
1828	802007.12	5161611.84	1878	800385.04	5160138.06	1928	795790.29	5160319.98	1978	794718.75	5161121.99
1829	802027.51	5161590.63	1879	800384.74	5160138.08	1929	795789.75	5160320.22	1979	794687.00	5161167.33
1830	802046.14	5161581.75	1880	800377.53	5160138.19	1930	795776.76	5160324.56	1980	794661.50	5161203.73
1831	802050.07	5161580.94	1881	800378.26	5160144.85	1931	795765.01	5160330.79	1981	794652.31	5161216.84
1832	802053.89	5161580.50	1882	800349.44	5160148.02	1932	795762.65	5160330.27	1982	794645.45	5161226.64
1833	802082.61	5161586.27	1883	800348.46	5160139.08	1933	795370.40	5160627.76	1983	794609.32	5161278.23
1834	802084.68	5161587.27	1884	799960.89	5160181.73	1934	795375.84	5160634.92	1984	794570.90	5161333.10
1835	802092.82	5161591.81	1885	799880.40	5160190.62	1935	795352.74	5160652.44	1985	794499.38	5161435.32
1836	802096.52	5161594.16	1886	799881.39	5160199.56	1936	795347.31	5160645.28	1986	794437.70	5161394.23
1837	802372.14	5161778.51	1887	799852.57	5160202.75	1937	795328.62	5160659.45	1987	794406.18	5161373.23
1838	802379.47	5161770.66	1888	799851.58	5160193.80	1938	795254.09	5160715.95	1988	794103.60	5161171.41
1839	802252.43	5161651.82	1889	799284.16	5160256.48	1939	795255.74	5160718.13	1989	794098.61	5161178.89
1840	802246.27	5161658.39	1890	799285.15	5160265.42	1940	795255.44	5160722.09	1990	794074.49	5161162.81
1841	802225.11	5161638.59	1891	799256.34	5160268.61	1941	795251.37	5160726.06	1991	794079.49	5161155.32
1842	802231.25	5161632.02	1892	799255.76	5160263.40	1942	795251.26	5160726.16	1992	793825.49	5160985.95
1843	802218.56	5161620.15	1893	799249.34	5160264.19	1943	795245.39	5160731.35	1993	793821.43	5160990.30
1844	802199.78	5161602.57	1894	799248.04	5160260.47	1944	795245.25	5160731.47	1994	793812.20	5160984.14
1845	802124.10	5161544.96	1895	798687.93	5160322.35	1945	795237.74	5160737.36	1995	793814.66	5160978.73
1846	802121.98	5161547.32	1896	798688.92	5160331.29	1946	795236.76	5160738.16	1996	793687.70	5160894.08
1847	802112.56	5161541.95	1897	798660.10	5160334.47	1947	795231.64	5160742.44	1997	793682.71	5160901.57
1848	802114.03	5161537.30	1898	798659.11	5160325.53	1948	795231.49	5160742.56	1998	793658.59	5160885.48
1849	802039.82	5161480.82	1899	798091.70	5160388.21	1949	795228.91	5160744.46	1999	793663.59	5160878.00



**Схема расположения границ публичного сервитута
для размещения (строительства и эксплуатации) линейного объекта
системы газоснабжения федерального значения и его неотъемлемых технологических частей
«Конденсатопровод (УКПГ-2 – терминал отгрузки конденсата в пос. Окунайский)».
«Обустройство Ковыктинского газоконденсатного месторождения»
в Казачинско-Ленском районе Иркутской области**

Лист 163 из 175

Перечень характерных точек проектных границ публичного сервитута

№	X	Y	№	X	Y	№	X	Y	№	X	Y
2000	793271.80	5160616.75	2050	790085.84	5155898.20	2100	785316.95	5152851.00	2150	783607.39	5152230.47
2001	793266.82	5160624.24	2051	789871.70	5155369.00	2101	785297.14	5152841.25	2151	783605.70	5152227.37
2002	793242.69	5160608.16	2052	789863.36	5155372.38	2102	785296.85	5152841.09	2152	783604.24	5152224.16
2003	793247.68	5160600.67	2053	789852.48	5155345.50	2103	785288.40	5152835.71	2153	783603.82	5152223.04
2004	792855.91	5160339.43	2054	789860.82	5155342.13	2104	785287.97	5152833.34	2154	783509.32	5152323.65
2005	792850.91	5160346.91	2055	789813.52	5155225.23	2105	784974.32	5152689.44	2155	783527.19	5152340.46
2006	792826.79	5160330.83	2056	789808.61	5155226.51	2106	784814.75	5152691.08	2156	783492.96	5152376.88
2007	792831.78	5160323.34	2057	789804.10	5155216.38	2107	784814.84	5152700.07	2157	783456.54	5152342.64
2008	792440.00	5160062.10	2058	789808.71	5155213.34	2108	784785.84	5152700.36	2158	783490.77	5152306.21
2009	792435.01	5160069.59	2059	789653.94	5154830.86	2109	784785.74	5152691.37	2159	783503.49	5152318.17
2010	792410.88	5160053.50	2060	789444.43	5154735.14	2110	784558.79	5152693.62	2160	783600.99	5152214.37
2011	792415.88	5160046.02	2061	789188.89	5154618.39	2111	784554.81	5152693.66	2161	783601.24	5152214.03
2012	792174.65	5159885.18	2062	789185.16	5154626.58	2112	784515.81	5152694.04	2162	783600.73	5152210.54
2013	791940.91	5159729.32	2063	789158.78	5154614.52	2113	784402.87	5152695.16	2163	783600.47	5152207.02
2014	791935.93	5159736.80	2064	789162.53	5154606.34	2114	784295.86	5152696.26	2164	783600.45	5152203.50
2015	791911.80	5159720.72	2065	788643.27	5154369.10	2115	784237.19	5152696.85	2165	783600.68	5152199.97
2016	791916.79	5159713.23	2066	788639.53	5154377.29	2116	784127.89	5152595.21	2166	783601.16	5152196.49
2017	791524.08	5159451.38	2067	788613.16	5154365.23	2117	783991.60	5152468.40	2167	783601.89	5152193.03
2018	791372.17	5159076.00	2068	788616.89	5154357.05	2118	783987.08	5152472.00	2168	783600.58	5152189.45
2019	791363.83	5159079.36	2069	788097.63	5154119.82	2119	783978.85	5152464.57	2169	783599.56	5152185.80
2020	791352.95	5159052.49	2070	788093.89	5154128.00	2120	783982.08	5152459.54	2170	783598.80	5152182.06
2021	791361.30	5159049.12	2071	788067.52	5154115.95	2121	783981.49	5152458.99	2171	783598.34	5152178.29
2022	791184.66	5158612.60	2072	788071.26	5154107.76	2122	783910.97	5152393.33	2172	783598.17	5152174.48
2023	791176.32	5158615.98	2073	787625.66	5153904.19	2123	783904.85	5152399.91	2173	783598.29	5152170.68
2024	791165.44	5158589.11	2074	787586.94	5153886.45	2124	783883.63	5152380.16	2174	783598.70	5152166.90
2025	791173.78	5158585.73	2075	787582.64	5153892.38	2125	783889.76	5152373.56	2175	783599.39	5152163.15
2026	791064.88	5158317.03	2076	787572.72	5153887.42	2126	783725.90	5152220.99	2176	783600.37	5152159.48
2027	790959.46	5158056.61	2077	787574.75	5153880.87	2127	783724.42	5152223.31	2177	783601.62	5152155.88
2028	790951.12	5158059.98	2078	787552.02	5153870.46	2128	783722.20	5152226.26	2178	783603.15	5152152.40
2029	790940.24	5158033.10	2079	787548.27	5153878.65	2129	783719.78	5152229.04	2179	783603.53	5152151.68
2030	790948.58	5158029.72	2080	787521.91	5153866.57	2130	783688.96	5152261.82	2180	783595.00	5152143.72
2031	790734.38	5157500.55	2081	787525.66	5153858.40	2131	783686.32	5152264.36	2181	783576.73	5152126.67
2032	790726.04	5157503.93	2082	787006.59	5153620.73	2132	783683.42	5152266.60	2182	783552.21	5152103.79
2033	790715.17	5157477.06	2083	787002.84	5153628.91	2133	783680.31	5152268.53	2183	783534.33	5152087.11
2034	790723.51	5157473.68	2084	786976.48	5153616.84	2134	783677.01	5152270.12	2184	783516.78	5152070.73
2035	790509.31	5156944.51	2085	786980.23	5153608.65	2135	783673.56	5152271.36	2185	783489.00	5152044.81
2036	790500.97	5156947.89	2086	786461.09	5153371.37	2136	783670.00	5152272.23	2186	783469.27	5152026.39
2037	790490.09	5156921.02	2087	786457.42	5153379.17	2137	783666.38	5152272.73	2187	783455.38	5152013.44
2038	790498.43	5156917.64	2088	786431.05	5153367.11	2138	783662.72	5152272.84	2188	783438.57	5151997.75
2039	790314.62	5156463.54	2089	786434.45	5153359.27	2139	783659.06	5152272.58	2189	783417.37	5151977.97
2040	790306.26	5156466.93	2090	785915.70	5153121.35	2140	783655.46	5152271.93	2190	783396.17	5151958.19
2041	790295.39	5156440.05	2091	785911.98	5153129.44	2141	783651.95	5152270.90	2191	783375.70	5151939.09
2042	790303.73	5156436.67	2092	785885.61	5153117.38	2142	783648.55	5152269.52	2192	783347.92	5151913.17
2043	790232.48	5156260.60	2093	785889.31	5153109.24	2143	783645.33	5152267.78	2193	783323.06	5151889.98
2044	790227.05	5156261.72	2094	785807.54	5153071.73	2144	783642.29	5152265.72	2194	783312.10	5151879.74
2045	790223.05	5156251.38	2095	785370.44	5152871.21	2145	783639.50	5152263.36	2195	783300.42	5151868.85
2046	790227.65	5156248.67	2096	785366.70	5152879.36	2146	783616.18	5152241.44	2196	783297.14	5151866.93
2047	790096.71	5155925.08	2097	785340.33	5152867.29	2147	783613.70	5152238.94	2197	783291.11	5151861.13
2048	790088.37	5155928.46	2098	785342.59	5152862.36	2148	783611.40	5152236.26	2198	783273.92	5151844.33
2049	790077.49	5155901.58	2099	785317.06	5152851.05	2149	783609.29	5152233.44	2199	783270.79	5151841.20



**Схема расположения границ публичного сервитута
для размещения (строительства и эксплуатации) линейного объекта
системы газоснабжения федерального значения и его неотъемлемых технологических частей
«Конденсатопровод (УКПГ-2 – терминал отгрузки конденсата в пос. Окунайский)».
«Обустройство Ковыктинского газоконденсатного месторождения»
в Казачинско-Ленском районе Иркутской области**

Лист 164 из 175

Перечень характерных точек проектных границ публичного сервитута

№	X	Y	№	X	Y	№	X	Y	№	X	Y
2200	783261.52	5151832.54	2250	783568.76	5149830.30	2300	781450.59	5145412.76	2350	778235.99	5143620.45
2201	783254.20	5151825.73	2251	783568.57	5149829.72	2301	781442.48	5145416.66	2351	778229.38	5143626.57
2202	783250.55	5151822.32	2252	783566.47	5149819.64	2302	781429.93	5145390.52	2352	778209.69	5143605.29
2203	783249.96	5151821.76	2253	783567.54	5149817.47	2303	781438.02	5145386.62	2353	778216.29	5143599.17
2204	783242.73	5151814.76	2254	783564.46	5149811.04	2304	781420.70	5145350.57	2354	778155.17	5143533.12
2205	783230.24	5151799.51	2255	783562.72	5149807.45	2305	781381.27	5145268.57	2355	778131.01	5143507.02
2206	783215.50	5151769.76	2256	783551.19	5149783.40	2306	781377.39	5145260.46	2356	778100.15	5143473.68
2207	783210.20	5151744.94	2257	783543.05	5149787.31	2307	781167.29	5144823.58	2357	778093.52	5143479.80
2208	783210.70	5151716.82	2258	783530.51	5149761.17	2308	780789.89	5144740.86	2358	778073.85	5143458.50
2209	783211.96	5151709.52	2259	783538.63	5149757.27	2309	780787.96	5144749.60	2359	778080.46	5143452.40
2210	783214.47	5151698.94	2260	783525.64	5149730.24	2310	780759.65	5144743.40	2360	777950.15	5143311.62
2211	783215.71	5151694.10	2261	783487.63	5149651.25	2311	780761.55	5144734.65	2361	777883.77	5143239.92
2212	783218.20	5151684.42	2262	783461.69	5149597.29	2312	780744.97	5144731.02	2362	777830.33	5143182.11
2213	783220.36	5151676.00	2263	783434.67	5149541.00	2313	780736.17	5144729.08	2363	777692.65	5143033.31
2214	783229.80	5151639.19	2264	783419.22	5149508.82	2314	780688.89	5144718.73	2364	777686.03	5143039.43
2215	783235.27	5151617.89	2265	783417.49	5149505.24	2315	780611.86	5144701.84	2365	777666.40	5143018.17
2216	783240.98	5151595.61	2266	783303.34	5149267.47	2316	780607.94	5144700.99	2366	777673.00	5143012.08
2217	783250.16	5151559.78	2267	783291.40	5149242.68	2317	780424.00	5144660.67	2367	777454.08	5142775.35
2218	783256.37	5151535.56	2268	783283.29	5149246.57	2318	780301.54	5144633.85	2368	777377.82	5142692.91
2219	783260.11	5151521.04	2269	783270.75	5149220.43	2319	780299.62	5144642.64	2369	777372.58	5142694.60
2220	783267.31	5151492.96	2270	783278.86	5149216.54	2320	780271.29	5144636.43	2370	777367.14	5142685.22
2221	783275.26	5151461.96	2271	783153.42	5148955.12	2321	780273.22	5144627.64	2371	777369.09	5142683.45
2222	783282.04	5151435.52	2272	783031.98	5148701.77	2322	780222.35	5144616.48	2372	777316.67	5142626.78
2223	783284.95	5151424.19	2273	783023.71	5148705.74	2323	780218.45	5144615.62	2373	777301.84	5142610.76
2224	783290.91	5151400.95	2274	783011.15	5148679.60	2324	780096.80	5144588.95	2374	777285.35	5142592.93
2225	783296.12	5151380.61	2275	783019.44	5148675.62	2325	780037.19	5144575.87	2375	777278.72	5142599.04
2226	783297.61	5151374.80	2276	782772.90	5148160.70	2326	779931.22	5144552.66	2376	777259.05	5142577.74
2227	783300.61	5151363.11	2277	782764.06	5148164.93	2327	779927.32	5144551.80	2377	777265.66	5142571.65
2228	783281.98	5151314.27	2278	782751.50	5148138.80	2328	779885.32	5144542.59	2378	777204.24	5142505.25
2229	783340.81	5151337.17	2279	782760.36	5148134.54	2329	779819.11	5144527.94	2379	776878.01	5142152.49
2230	783348.04	5151308.98	2280	782513.07	5147619.97	2330	779817.18	5144536.70	2380	776871.40	5142158.59
2231	783353.25	5151288.63	2281	782504.41	5147624.13	2331	779788.86	5144530.50	2381	776851.73	5142137.29
2232	783373.33	5151210.17	2282	782491.86	5147598.00	2332	779790.78	5144521.71	2382	776858.33	5142131.19
2233	783364.62	5151207.94	2283	782500.51	5147593.85	2333	779648.57	5144490.26	2383	776797.27	5142065.10
2234	783371.81	5151179.86	2284	782287.92	5147152.46	2334	779388.38	5144432.82	2384	776630.31	5141884.44
2235	783380.53	5151182.09	2285	782252.75	5147079.51	2335	779325.06	5144418.84	2385	776494.11	5141736.94
2236	783477.24	5150804.33	2286	782244.64	5147083.41	2336	779323.13	5144427.58	2386	776391.71	5141731.05
2237	783522.15	5150629.74	2287	782232.07	5147057.29	2337	779294.83	5144421.35	2387	776152.36	5141717.23
2238	783513.81	5150628.20	2288	782240.16	5147053.39	2338	779296.75	5144412.58	2388	776068.75	5141712.38
2239	783519.03	5150599.65	2289	781992.49	5146538.99	2339	779191.27	5144389.28	2389	776068.23	5141721.36
2240	783529.15	5150601.55	2290	781984.39	5146542.89	2340	779035.62	5144354.93	2390	776039.28	5141719.68
2241	783582.05	5150394.82	2291	781979.53	5146532.80	2341	778885.37	5144321.77	2391	776039.81	5141710.70
2242	783673.50	5150037.90	2292	781971.81	5146516.76	2342	778693.60	5144114.74	2392	775927.89	5141704.20
2243	783638.97	5149966.04	2293	781979.91	5146512.86	2343	778575.55	5143987.37	2393	775644.66	5141687.72
2244	783590.24	5149864.67	2294	781818.28	5146177.30	2344	778568.94	5143993.49	2394	775559.67	5141682.77
2245	783587.78	5149864.06	2295	781732.26	5145998.46	2345	778549.24	5143972.21	2395	775469.83	5141677.54
2246	783582.16	5149856.43	2296	781724.16	5146002.36	2346	778555.91	5143966.02	2396	775469.31	5141686.53
2247	783581.99	5149856.17	2297	781711.58	5145976.22	2347	778530.48	5143938.55	2397	775440.36	5141684.84
2248	783574.39	5149843.25	2298	781719.69	5145972.32	2348	778394.37	5143791.52	2398	775440.88	5141675.86
2249	783574.22	5149842.92	2299	781558.36	5145636.84	2349	778239.01	5143623.72	2399	775231.42	5141663.68



**Схема расположения границ публичного сервитута
для размещения (строительства и эксплуатации) линейного объекта
системы газоснабжения федерального значения и его неотъемлемых технологических частей
«Конденсатопровод (УКПГ-2 – терминал отгрузки конденсата в пос. Окунайский)».
«Обустройство Ковыктинского газоконденсатного месторождения»
в Казачинско-Ленском районе Иркутской области**

Лист 165 из 175

Перечень характерных точек проектных границ публичного сервитута

№	X	Y	№	X	Y	№	X	Y	№	X	Y
2400	775080.21	5141654.89	2450	772242.63	5141490.67	2500	768373.08	5141275.33	2550	765669.36	5139992.72
2401	775076.24	5141654.66	2451	772211.80	5141488.87	2501	768344.13	5141273.67	2551	765652.86	5139985.35
2402	775060.57	5141653.75	2452	772121.86	5141483.64	2502	768344.65	5141264.68	2552	765650.22	5139986.36
2403	775028.47	5141651.88	2453	771876.29	5141469.36	2503	768222.52	5141257.64	2553	765641.41	5139982.41
2404	774951.77	5141647.45	2454	771875.77	5141478.35	2504	767926.16	5141240.61	2554	765631.68	5139980.50
2405	774945.06	5141647.07	2455	771846.82	5141476.66	2505	767874.48	5141237.64	2555	765631.29	5139980.39
2406	774821.00	5141639.89	2456	771847.34	5141467.68	2506	767873.97	5141246.64	2556	765615.13	5139974.87
2407	774820.48	5141648.88	2457	771636.70	5141455.45	2507	767845.02	5141244.99	2557	765613.65	5139973.76
2408	774791.54	5141647.20	2458	771515.15	5141448.38	2508	767845.53	5141235.98	2558	765609.32	5139967.59
2409	774792.04	5141638.22	2459	771488.97	5141446.86	2509	767703.59	5141227.83	2559	765609.74	5139965.98
2410	774750.58	5141635.82	2460	771484.00	5141446.57	2510	767434.27	5141212.38	2560	765605.79	5139964.29
2411	774667.85	5141631.03	2461	771471.69	5141445.85	2511	767384.35	5141209.52	2561	765571.69	5139949.04
2412	774561.46	5141624.86	2462	771402.16	5141441.82	2512	767383.83	5141218.50	2562	765446.17	5139968.97
2413	774479.60	5141620.11	2463	771323.51	5141437.23	2513	767354.88	5141216.84	2563	765367.18	5139981.57
2414	774462.94	5141619.14	2464	771277.37	5141434.56	2514	767355.40	5141207.86	2564	765230.29	5140003.35
2415	774435.14	5141617.53	2465	771276.85	5141443.54	2515	767150.14	5141196.09	2565	765177.24	5140011.78
2416	774318.30	5141610.74	2466	771247.90	5141441.85	2516	766966.08	5141185.55	2566	765177.17	5140022.31
2417	774272.00	5141608.06	2467	771248.42	5141432.87	2517	766941.91	5141184.17	2567	765148.18	5140022.11
2418	774271.46	5141617.04	2468	771217.00	5141431.04	2518	766885.22	5141180.91	2568	765148.24	5140013.11
2419	774242.52	5141615.35	2469	770769.31	5141404.95	2519	766884.71	5141189.89	2569	764987.52	5140012.03
2420	774243.03	5141606.38	2470	770768.80	5141413.91	2520	766855.76	5141188.22	2570	764812.25	5140010.84
2421	774206.01	5141604.23	2471	770739.85	5141412.27	2521	766856.28	5141179.24	2571	764687.11	5140009.97
2422	774062.37	5141595.88	2472	770740.37	5141403.26	2522	766784.29	5141175.10	2572	764687.05	5140018.98
2423	774004.59	5141592.52	2473	770518.75	5141390.34	2523	766750.94	5141173.18	2573	764658.06	5140018.77
2424	773858.02	5141584.01	2474	770242.88	5141374.28	2524	766748.91	5141173.18	2574	764658.12	5140009.77
2425	773730.45	5141576.58	2475	770170.41	5141370.07	2525	766748.67	5141175.92	2575	764391.96	5140007.95
2426	773726.46	5141576.36	2476	770169.89	5141379.03	2526	766737.90	5141177.27	2576	764187.18	5140006.54
2427	773709.94	5141575.40	2477	770140.94	5141377.38	2527	766736.18	5141172.33	2577	764187.12	5140015.54
2428	773673.07	5141573.25	2478	770141.45	5141368.38	2528	766551.11	5141161.68	2578	764158.13	5140015.35
2429	773672.55	5141582.23	2479	770045.10	5141362.76	2529	766395.10	5141152.71	2579	764158.19	5140006.35
2430	773643.60	5141580.54	2480	769922.74	5141355.68	2530	766273.60	5140904.66	2580	764100.12	5140005.95
2431	773644.12	5141571.56	2481	769798.07	5141348.48	2531	766197.27	5140748.85	2581	763931.18	5140004.79
2432	773563.27	5141566.84	2482	769794.07	5141348.25	2532	766166.07	5140685.15	2582	763756.94	5140003.58
2433	773485.54	5141562.31	2483	769781.64	5141347.53	2533	766157.99	5140689.11	2583	763668.24	5140002.97
2434	773206.54	5141546.09	2484	769571.48	5141335.31	2534	766145.24	5140663.06	2584	763668.18	5140011.98
2435	773074.17	5141538.40	2485	769570.97	5141344.29	2535	766153.32	5140659.11	2585	763639.19	5140011.76
2436	773073.63	5141547.38	2486	769542.02	5141342.64	2536	766135.29	5140622.29	2586	763639.25	5140002.77
2437	773044.68	5141545.69	2487	769542.53	5141333.63	2537	766122.12	5140595.39	2587	763568.27	5140002.27
2438	773045.21	5141536.71	2488	769497.83	5141331.03	2538	766066.41	5140481.62	2588	763517.59	5140001.92
2439	772978.83	5141532.85	2489	769209.89	5141314.47	2539	766056.14	5140460.65	2589	763222.50	5139999.85
2440	772955.37	5141531.48	2490	769069.78	5141306.41	2540	766043.39	5140434.61	2590	763187.31	5139999.61
2441	772794.11	5141522.11	2491	768962.55	5141300.24	2541	766028.94	5140405.12	2591	763187.25	5140008.62
2442	772570.65	5141509.14	2492	768962.04	5141309.23	2542	765991.47	5140328.61	2592	763158.25	5140008.39
2443	772475.23	5141503.91	2493	768933.09	5141307.57	2543	765953.86	5140251.79	2593	763158.32	5139999.40
2444	772474.69	5141512.96	2494	768933.59	5141298.58	2544	765934.32	5140211.88	2594	762931.91	5139997.83
2445	772445.74	5141511.27	2495	768796.15	5141290.66	2545	765932.56	5140208.29	2595	762748.38	5139996.53
2446	772446.26	5141502.32	2496	768595.32	5141279.10	2546	765871.24	5140083.04	2596	762721.31	5139996.34
2447	772406.99	5141500.17	2497	768396.62	5141267.67	2547	765742.32	5140025.37	2597	762707.24	5139996.25
2448	772388.31	5141499.14	2498	768392.65	5141267.44	2548	765701.54	5140007.13	2598	762687.39	5139996.11
2449	772353.44	5141497.10	2499	768373.60	5141266.35	2549	765692.43	5140003.05	2599	762668.43	5139995.97



**Схема расположения границ публичного сервитута
для размещения (строительства и эксплуатации) линейного объекта
системы газоснабжения федерального значения и его неотъемлемых технологических частей
«Конденсатопровод (УКПГ-2 – терминал отгрузки конденсата в пос. Окунайский)».
«Обустройство Ковыктинского газоконденсатного месторождения»
в Казачинско-Ленском районе Иркутской области**

Лист 166 из 175

Перечень характерных точек проектных границ публичного сервитута

№	X	Y	№	X	Y	№	X	Y	№	X	Y
2600	762587.40	5139995.40	2650	761087.60	5139984.55	2700	756736.84	5139949.51	2750	753590.31	5139930.14
2601	762587.33	5140004.40	2651	761087.53	5139993.55	2701	756735.85	5139953.93	2751	753590.39	5139921.15
2602	762558.33	5140004.19	2652	761058.54	5139993.33	2702	756725.00	5139953.83	2752	753320.08	5139918.64
2603	762558.40	5139995.19	2653	761058.61	5139984.34	2703	756724.10	5139949.40	2753	753026.23	5139915.92
2604	762377.15	5139993.91	2654	760937.96	5139983.43	2704	756618.92	5139948.78	2754	753019.48	5139915.86
2605	762272.30	5139993.16	2655	760649.12	5139981.23	2705	756618.84	5139957.49	2755	753019.40	5139924.85
2606	762272.19	5140007.88	2656	760515.60	5140008.72	2706	756589.84	5139957.22	2756	752990.41	5139924.58
2607	762270.13	5140008.94	2657	760377.03	5139937.13	2707	756589.93	5139948.33	2757	752990.49	5139915.58
2608	762271.03	5140008.96	2658	760297.02	5139978.49	2708	756571.35	5139948.07	2758	752845.92	5139914.26
2609	762271.95	5140043.96	2659	760057.75	5139976.64	2709	756283.83	5139945.51	2759	752563.65	5139911.66
2610	762270.42	5140043.93	2660	759918.45	5139975.56	2710	756019.02	5139943.14	2760	752562.73	5139915.78
2611	762267.09	5140042.87	2661	759918.38	5139984.56	2711	756018.94	5139952.14	2761	752551.88	5139915.68
2612	762265.15	5140046.67	2662	759889.39	5139984.34	2712	755989.94	5139951.86	2762	752551.04	5139911.55
2613	762259.45	5140054.37	2663	759889.46	5139975.34	2713	755990.02	5139942.88	2763	752546.56	5139911.51
2614	762252.34	5140060.90	2664	759769.42	5139974.41	2714	755984.05	5139942.82	2764	752419.58	5139910.34
2615	762242.02	5140066.72	2665	759699.48	5139973.87	2715	755824.21	5139941.38	2765	752419.50	5139919.34
2616	762232.34	5140069.67	2666	759612.92	5139973.19	2716	755700.07	5139940.27	2766	752390.51	5139919.08
2617	762222.76	5140070.29	2667	759418.52	5139971.67	2717	755680.40	5139940.09	2767	752390.58	5139910.08
2618	762207.01	5140070.18	2668	759418.44	5139980.68	2718	755477.12	5139938.28	2768	752252.06	5139908.81
2619	762207.14	5140234.01	2669	759389.45	5139980.45	2719	755419.11	5139937.76	2769	752079.42	5139854.02
2620	762228.38	5140234.20	2670	759389.52	5139971.45	2720	755419.02	5139946.77	2770	751856.44	5139783.16
2621	762227.94	5140284.19	2671	759167.73	5139969.72	2721	755390.02	5139946.49	2771	751837.07	5139777.00
2622	762177.95	5140283.75	2672	759035.62	5139968.67	2722	755390.11	5139937.51	2772	751834.35	5139785.57
2623	762178.38	5140233.76	2673	758918.59	5139967.73	2723	755234.46	5139936.11	2773	751806.72	5139776.79
2624	762199.14	5140233.94	2674	758918.51	5139976.73	2724	755109.51	5139934.99	2774	751809.44	5139768.22
2625	762199.01	5140070.12	2675	758889.52	5139976.49	2725	755073.33	5139934.67	2775	751723.68	5139740.93
2626	762178.91	5140069.98	2676	758889.60	5139967.50	2726	755071.19	5139939.45	2776	751691.80	5139730.80
2627	762171.11	5140069.39	2677	758736.87	5139966.28	2727	755060.58	5139937.20	2777	751456.82	5139656.10
2628	762163.57	5140067.39	2678	758539.55	5139964.70	2728	755060.57	5139934.73	2778	751442.71	5139651.62
2629	762155.99	5140064.25	2679	758418.66	5139963.72	2729	755037.17	5139934.35	2779	751441.81	5139654.23
2630	762148.45	5140059.17	2680	758418.59	5139972.72	2730	754904.95	5139933.17	2780	751431.04	5139652.93
2631	762141.31	5140052.34	2681	758389.59	5139972.48	2731	754840.15	5139932.59	2781	751430.57	5139647.76
2632	762135.73	5140043.84	2682	758389.67	5139963.48	2732	754819.20	5139932.40	2782	751360.63	5139625.51
2633	762132.31	5140035.58	2683	758312.30	5139962.85	2733	754819.12	5139941.40	2783	751357.90	5139634.09
2634	762130.67	5140028.30	2684	758016.40	5139960.43	2734	754790.13	5139941.14	2784	751330.27	5139625.30
2635	762130.26	5140020.64	2685	757818.76	5139958.78	2735	754790.21	5139932.14	2785	751333.00	5139616.73
2636	762130.46	5139992.14	2686	757818.68	5139967.78	2736	754776.66	5139932.02	2786	751282.37	5139600.63
2637	762087.47	5139991.84	2687	757789.68	5139967.53	2737	754550.63	5139930.00	2787	751189.54	5139571.08
2638	762087.40	5140000.85	2688	757789.75	5139958.53	2738	754542.02	5139929.92	2788	751097.23	5139541.73
2639	762058.40	5140000.63	2689	757724.51	5139957.99	2739	754368.59	5139928.35	2789	751052.63	5139527.57
2640	762058.47	5139991.63	2690	757715.62	5139957.92	2740	754219.29	5139926.98	2790	750992.84	5139508.58
2641	761781.43	5139989.64	2691	757499.80	5139956.09	2741	754219.20	5139935.98	2791	750929.74	5139488.54
2642	761668.53	5139988.82	2692	757433.18	5139955.53	2742	754190.21	5139935.69	2792	750814.00	5139485.19
2643	761587.54	5139988.22	2693	757218.84	5139953.69	2743	754190.29	5139926.71	2793	750784.82	5139484.35
2644	761587.46	5139997.23	2694	757218.75	5139962.71	2744	754170.03	5139926.52	2794	750784.56	5139493.35
2645	761558.47	5139997.00	2695	757189.75	5139962.44	2745	754027.91	5139925.20	2795	750755.58	5139492.52
2646	761558.53	5139988.01	2696	757189.83	5139953.45	2746	753871.13	5139923.74	2796	750755.83	5139483.52
2647	761489.90	5139987.51	2697	757137.46	5139953.00	2747	753700.38	5139922.16	2797	750730.08	5139482.79
2648	761227.25	5139985.59	2698	756980.65	5139951.65	2748	753619.39	5139921.42	2798	750579.35	5139478.50
2649	761113.31	5139984.75	2699	756824.32	5139950.29	2749	753619.31	5139930.41	2799	750309.62	5139470.83



**Схема расположения границ публичного сервитута
для размещения (строительства и эксплуатации) линейного объекта
системы газоснабжения федерального значения и его неотъемлемых технологических частей
«Конденсатопровод (УКПГ-2 – терминал отгрузки конденсата в пос. Окунайский)».
«Обустройство Ковыктинского газоконденсатного месторождения»
в Казачинско-Ленском районе Иркутской области**

Лист 167 из 175

Перечень характерных точек проектных границ публичного сервитута

№	X	Y	№	X	Y	№	X	Y	№	X	Y
2800	750285.08	5139470.13	2850	747533.83	5138759.41	2900	744124.68	5137193.42	2950	741505.00	5134344.34
2801	750284.82	5139479.12	2851	747534.90	5138750.46	2901	744009.35	5137063.38	2951	741484.01	5134324.33
2802	750255.84	5139478.30	2852	747470.99	5138742.81	2902	744002.63	5137069.35	2952	741449.35	5134291.29
2803	750256.09	5139469.30	2853	747468.40	5138747.46	2903	743983.38	5137047.67	2953	741292.81	5134142.18
2804	750101.23	5139464.89	2854	747458.03	5138744.28	2904	743990.11	5137041.69	2954	741143.00	5133999.50
2805	749888.24	5139458.84	2855	747458.28	5138741.29	2905	743928.44	5136972.15	2955	741136.79	5134006.02
2806	749795.33	5139456.19	2856	747329.32	5138725.86	2906	743886.15	5136924.49	2956	741115.79	5133986.02
2807	749795.08	5139465.18	2857	747067.30	5138694.46	2907	743688.54	5136701.84	2957	741122.00	5133979.50
2808	749766.09	5139464.36	2858	747066.23	5138703.39	2908	743611.16	5136614.62	2958	740925.35	5133792.23
2809	749766.35	5139455.37	2859	747037.44	5138699.95	2909	743604.44	5136620.59	2959	740757.54	5133632.41
2810	749657.74	5139452.28	2860	747038.50	5138691.01	2910	743585.19	5136598.91	2960	740756.58	5133631.49
2811	749453.33	5139446.46	2861	747031.89	5138690.21	2911	743591.92	5136592.94	2961	740625.62	5133603.10
2812	749235.81	5139440.24	2862	746838.38	5138667.15	2912	743494.21	5136482.79	2962	740624.75	5133606.06
2813	749103.25	5139356.39	2863	746690.40	5138649.49	2913	743297.95	5136261.56	2963	740613.93	5133605.30
2814	749040.38	5139316.65	2864	746471.59	5138623.34	2914	743212.99	5136165.86	2964	740613.23	5133600.42
2815	749037.54	5139319.57	2865	746470.52	5138632.27	2915	743206.26	5136171.83	2965	740567.86	5133590.58
2816	749028.37	5139313.77	2866	746441.73	5138628.84	2916	743187.01	5136150.15	2966	740419.83	5133558.47
2817	749029.78	5139309.94	2867	746442.80	5138619.89	2917	743193.74	5136144.17	2967	740404.08	5133555.06
2818	748931.43	5139247.76	2868	746393.01	5138613.95	2918	743123.94	5136065.54	2968	740402.17	5133563.84
2819	748929.01	5139251.57	2869	746099.36	5138578.82	2919	743067.61	5136002.10	2969	740373.83	5133557.70
2820	748908.31	5139238.47	2870	745956.32	5138561.73	2920	742940.66	5135859.10	2970	740375.74	5133548.90
2821	748910.71	5139234.68	2871	745866.95	5138551.06	2921	742881.07	5135791.98	2971	740270.34	5133526.03
2822	748731.96	5139121.70	2872	745865.88	5138559.99	2922	742861.82	5135770.30	2972	740092.36	5133487.40
2823	748717.50	5139112.57	2873	745837.10	5138556.54	2923	742814.68	5135717.21	2973	740090.46	5133496.18
2824	748652.08	5139071.23	2874	745838.17	5138547.62	2924	742807.93	5135723.18	2974	740062.12	5133490.03
2825	748508.80	5138980.68	2875	745826.25	5138546.19	2925	742788.70	5135701.48	2975	740064.02	5133481.25
2826	748506.39	5138984.48	2876	745813.53	5138544.67	2926	742795.42	5135695.52	2976	739818.44	5133427.95
2827	748485.69	5138971.39	2877	745756.34	5138537.82	2927	742779.98	5135678.11	2977	739599.07	5133380.25
2828	748488.09	5138967.58	2878	745756.17	5138539.98	2928	742664.29	5135547.86	2978	739524.64	5133364.09
2829	748287.27	5138840.57	2879	745745.43	5138541.46	2929	742549.15	5135418.10	2979	739522.74	5133372.88
2830	748246.95	5138835.73	2880	745743.55	5138536.28	2930	742466.37	5135324.83	2980	739494.40	5133366.73
2831	748245.24	5138837.45	2881	745523.88	5138509.97	2931	742416.54	5135268.88	2981	739496.30	5133357.93
2832	748235.57	5138838.66	2882	745265.89	5138479.18	2932	742409.79	5135274.86	2982	739315.73	5133318.73
2833	748234.83	5138838.67	2883	745107.03	5138300.28	2933	742390.56	5135253.16	2983	739035.71	5133257.93
2834	748212.47	5138835.92	2884	744998.89	5138178.46	2934	742397.40	5135247.09	2984	738938.35	5133236.80
2835	748143.95	5138828.15	2885	744992.17	5138184.44	2935	742296.75	5135133.67	2985	738936.44	5133245.59
2836	748090.16	5138824.04	2886	744972.92	5138162.75	2936	742098.11	5134909.75	2986	738908.10	5133239.44
2837	748089.91	5138824.01	2887	744979.65	5138156.78	2937	742011.60	5134827.29	2987	738910.01	5133230.65
2838	748075.28	5138821.67	2888	744908.54	5138076.65	2938	742005.35	5134833.84	2988	738873.51	5133222.73
2839	748057.66	5138821.09	2889	744710.51	5137853.47	2939	741984.37	5134813.83	2989	738866.34	5133255.76
2840	748056.78	5138822.01	2890	744673.02	5137811.26	2940	741990.61	5134807.29	2990	738864.80	5133261.58
2841	748028.00	5138818.55	2891	744666.30	5137817.23	2941	741882.21	5134703.95	2991	738862.39	5133267.30
2842	748027.37	5138817.47	2892	744647.05	5137795.55	2942	741866.87	5134689.32	2992	738860.78	5133270.04
2843	748024.75	5138814.13	2893	744653.77	5137789.58	2943	741845.88	5134669.31	2993	738861.53	5133279.08
2844	748025.35	5138809.17	2894	744513.62	5137631.68	2944	741708.37	5134538.21	2994	738862.00	5133282.30
2845	748018.45	5138808.34	2895	744394.89	5137497.95	2945	741666.48	5134498.29	2995	738864.08	5133303.19
2846	747941.95	5138799.18	2896	744341.12	5137437.38	2946	741577.37	5134413.34	2996	738867.91	5133329.93
2847	747843.03	5138787.32	2897	744334.41	5137443.35	2947	741571.17	5134419.85	2997	738870.35	5133346.76
2848	747563.70	5138753.91	2898	744315.14	5137421.67	2948	741550.18	5134399.85	2998	738874.34	5133378.50
2849	747562.63	5138762.84	2899	744321.87	5137415.69	2949	741556.38	5134393.34	2999	738876.71	5133402.38



**Схема расположения границ публичного сервитута
для размещения (строительства и эксплуатации) линейного объекта
системы газоснабжения федерального значения и его неотъемлемых технологических частей
«Конденсатопровод (УКПГ-2 – терминал отгрузки конденсата в пос. Окунайский)».
«Обустройство Ковыктинского газоконденсатного месторождения»
в Казачинско-Ленском районе Иркутской области**

Лист 168 из 175

Перечень характерных точек проектных границ публичного сервитута

№	X	Y	№	X	Y	№	X	Y	№	X	Y
3000	738883.56	5133431.77	3050	738770.51	5133284.81	3100	735976.49	5132603.58	3150	734892.49	5132706.54
3001	738887.62	5133464.52	3051	738769.24	5133284.27	3101	735978.39	5132594.79	3151	734865.22	5132717.23
3002	738887.13	5133487.75	3052	738763.44	5133281.79	3102	735702.75	5132534.97	3152	734806.45	5132741.22
3003	738888.62	5133501.66	3053	738756.79	5133277.41	3103	735487.81	5132488.30	3153	734744.86	5132766.35
3004	738891.56	5133527.51	3054	738750.91	5133272.12	3104	735391.47	5132467.35	3154	734697.62	5132785.63
3005	738894.18	5133546.10	3055	738745.86	5133266.03	3105	735248.50	5132525.60	3155	734664.64	5132799.09
3006	738898.78	5133573.96	3056	738742.18	5133259.38	3106	735166.77	5132558.90	3156	734538.41	5132850.59
3007	738903.93	5133600.53	3057	738739.77	5133253.43	3107	735172.82	5132573.60	3157	734377.32	5132916.33
3008	738908.42	5133644.30	3058	738738.03	5133246.28	3108	735175.74	5132580.74	3158	734362.96	5132927.70
3009	738911.54	5133662.46	3059	738737.53	5133237.78	3109	735178.00	5132587.62	3159	734360.68	5132928.63
3010	738913.27	5133679.00	3060	738737.68	5133236.32	3110	735178.95	5132594.00	3160	734355.17	5132930.88
3011	738914.60	5133702.43	3061	738738.50	5133228.07	3111	735179.22	5132600.59	3161	734340.81	5132895.66
3012	738914.69	5133713.11	3062	738740.85	5133217.82	3112	735178.50	5132607.26	3162	734328.37	5132900.73
3013	738914.62	5133717.38	3063	738745.84	5133195.03	3113	735176.86	5132613.94	3163	734312.60	5132907.17
3014	738914.32	5133725.91	3064	738744.67	5133194.78	3114	735175.63	5132617.63	3164	734249.95	5132932.72
3015	738914.17	5133729.35	3065	738549.12	5133152.37	3115	735173.66	5132622.01	3165	734233.51	5132939.43
3016	738911.04	5133762.00	3066	738548.31	5133155.28	3116	735170.28	5132627.64	3166	734220.94	5132944.56
3017	738905.43	5133773.70	3067	738537.48	5133154.61	3117	735165.62	5132633.29	3167	734224.33	5132952.88
3018	738904.94	5133789.22	3068	738536.74	5133149.68	3118	735159.20	5132639.17	3168	734197.49	5132963.84
3019	738910.31	5133790.31	3069	738352.02	5133109.63	3119	735152.74	5132643.16	3169	734194.08	5132955.51
3020	738910.28	5133802.64	3070	738350.12	5133118.42	3120	735148.05	5132645.35	3170	734128.35	5132982.31
3021	738864.04	5133802.66	3071	738321.78	5133112.28	3121	735137.87	5132649.50	3171	734101.50	5132993.26
3022	738864.05	5133789.87	3072	738323.68	5133103.49	3122	735140.23	5132655.45	3172	734016.71	5133027.85
3023	738863.98	5133789.42	3073	738269.18	5133091.67	3123	735140.89	5132659.48	3173	733828.69	5133104.65
3024	738864.05	5133788.08	3074	738138.02	5133063.23	3124	735141.30	5132665.52	3174	733693.42	5133160.01
3025	738864.05	5133788.01	3075	737883.93	5133008.15	3125	735141.01	5132667.15	3175	733515.81	5133094.18
3026	738869.62	5133787.12	3076	737765.68	5132982.53	3126	735140.25	5132671.37	3176	733444.31	5133067.64
3027	738870.26	5133775.70	3077	737763.76	5132991.33	3127	735137.80	5132677.54	3177	733443.06	5133070.49
3028	738870.03	5133771.68	3078	737735.44	5132985.17	3128	735134.37	5132682.66	3178	733432.44	5133068.28
3029	738871.18	5133759.73	3079	737737.34	5132976.39	3129	735131.10	5132686.10	3179	733432.40	5133063.23
3030	738872.20	5133741.76	3080	737214.01	5132862.82	3130	735127.40	5132688.93	3180	733357.08	5133035.27
3031	738873.48	5133716.35	3081	737213.15	5132865.96	3131	735122.56	5132691.39	3181	733118.05	5132946.50
3032	738873.54	5133703.05	3082	737202.31	5132865.35	3132	735084.61	5132706.88	3182	733095.39	5132938.08
3033	738872.57	5133682.18	3083	737201.50	5132860.10	3133	735082.61	5132707.79	3183	733092.26	5132946.52
3034	738871.09	5133667.45	3084	737179.37	5132855.29	3134	735076.34	5132709.55	3184	733065.08	5132936.41
3035	738869.25	5133652.56	3085	737177.46	5132864.10	3135	735067.95	5132710.69	3185	733068.21	5132927.98
3036	738868.84	5133649.18	3086	737149.12	5132857.94	3136	735058.00	5132710.04	3186	732861.08	5132850.95
3037	738868.03	5133642.64	3087	737150.97	5132849.43	3137	735048.06	5132707.37	3187	732575.45	5132744.64
3038	738866.52	5133630.33	3088	736917.51	5132798.79	3138	735045.49	5132706.13	3188	732533.09	5132728.87
3039	738863.45	5133605.51	3089	736788.48	5132770.59	3139	735037.91	5132702.45	3189	732529.96	5132737.30
3040	738836.11	5133383.20	3090	736760.14	5132764.43	3140	735030.00	5132695.68	3190	732502.78	5132727.18
3041	738828.85	5133351.86	3091	736593.01	5132728.16	3141	735025.54	5132690.47	3191	732505.91	5132718.75
3042	738826.92	5133334.97	3092	736591.11	5132736.92	3142	735022.10	5132685.02	3192	732421.58	5132687.35
3043	738824.04	5133308.12	3093	736562.77	5132730.76	3143	735019.43	5132679.48	3193	732298.41	5132641.50
3044	738823.37	5133294.12	3094	736564.67	5132722.01	3144	735013.88	5132665.88	3194	732052.30	5132549.88
3045	738821.90	5133294.28	3095	736397.61	5132685.75	3145	735002.95	5132669.51	3195	731970.83	5132519.56
3046	738818.61	5133294.38	3096	736369.27	5132679.60	3146	734993.46	5132672.65	3196	731967.69	5132527.98
3047	738812.70	5133294.06	3097	736183.60	5132639.32	3147	734974.49	5132678.95	3197	731940.51	5132517.86
3048	738807.31	5133293.10	3098	736006.73	5132600.94	3148	734936.52	5132691.54	3198	731943.66	5132509.44
3049	738776.16	5133286.32	3099	736004.83	5132609.73	3149	734898.70	5132704.10	3199	731771.97	5132445.52



**Схема расположения границ публичного сервитута
для размещения (строительства и эксплуатации) линейного объекта
системы газоснабжения федерального значения и его неотъемлемых технологических частей
«Конденсатопровод (УКПГ-2 – терминал отгрузки конденсата в пос. Окунайский)».
«Обустройство Ковыктинского газоконденсатного месторождения»
в Казачинско-Ленском районе Иркутской области**

Лист 169 из 175

Перечень характерных точек проектных границ публичного сервитута

№	X	Y	№	X	Y	№	X	Y	№	X	Y
3200	731522.82	5132352.69	3250	729003.14	5130292.14	3300	728460.54	5126340.80	3350	728229.45	5122588.97
3201	731408.63	5132310.09	3251	728998.03	5130290.59	3301	728463.63	5126340.14	3351	728238.45	5122588.91
3202	731405.48	5132318.51	3252	728998.92	5130279.78	3302	728445.32	5126205.89	3352	728237.51	5122428.14
3203	731378.31	5132308.37	3253	729001.38	5130279.45	3303	728436.41	5126207.10	3353	728235.85	5122144.23
3204	731381.46	5132299.95	3254	728998.83	5130261.02	3304	728432.48	5126178.37	3354	728235.78	5122131.78
3205	731333.78	5132282.16	3255	728970.87	5130056.41	3305	728441.40	5126177.15	3355	728231.40	5122130.51
3206	731149.66	5132213.45	3256	728940.55	5129834.47	3306	728431.39	5126103.65	3356	728232.15	5122119.69
3207	730871.73	5132109.80	3257	728932.11	5129772.66	3307	728391.33	5125809.97	3357	728235.71	5122119.18
3208	730846.50	5132100.44	3258	728923.18	5129773.88	3308	728364.19	5125611.42	3358	728235.12	5122017.92
3209	730843.37	5132108.83	3259	728919.26	5129745.15	3309	728355.28	5125612.64	3359	728226.11	5122017.98
3210	730816.19	5132098.70	3260	728928.17	5129743.94	3310	728351.35	5125583.90	3360	728225.95	5121988.97
3211	730819.30	5132090.35	3261	728905.89	5129580.81	3311	728360.27	5125582.69	3361	728234.95	5121988.92
3212	730765.90	5132070.53	3262	728871.42	5129328.42	3312	728358.65	5125570.81	3362	728234.12	5121845.10
3213	730765.02	5132072.81	3263	728850.89	5129178.22	3313	728318.78	5125279.09	3363	728232.39	5121547.17
3214	730754.30	5132071.15	3264	728841.98	5129179.44	3314	728282.94	5125016.96	3364	728231.67	5121417.93
3215	730754.00	5132065.90	3265	728838.05	5129150.70	3315	728274.03	5125018.18	3365	728222.67	5121417.98
3216	730590.94	5132005.12	3266	728846.96	5129149.49	3316	728270.10	5124989.44	3366	728222.51	5121388.99
3217	730547.62	5131988.97	3267	728834.11	5129055.39	3317	728279.01	5124988.23	3367	728231.50	5121388.93
3218	730396.73	5131932.76	3268	728821.25	5128961.24	3318	728278.74	5124986.15	3368	728231.09	5121315.50
3219	730396.27	5131934.43	3269	728794.56	5128765.82	3319	728251.11	5124784.34	3369	728229.60	5121018.83
3220	730385.45	5131933.87	3270	728769.70	5128583.77	3320	728250.36	5124645.74	3370	728229.49	5120998.94
3221	730384.53	5131928.22	3271	728760.79	5128584.99	3321	728249.17	5124417.84	3371	728228.52	5120817.94
3222	730375.32	5131924.88	3272	728756.85	5128556.25	3322	728240.17	5124417.89	3372	728219.53	5120817.99
3223	730311.59	5131901.04	3273	728765.78	5128555.04	3323	728240.02	5124388.89	3373	728219.37	5120788.99
3224	730284.32	5131890.89	3274	728754.71	5128473.94	3324	728249.01	5124388.84	3374	728228.37	5120788.94
3225	730281.18	5131899.31	3275	728712.97	5128168.28	3325	728248.82	5124350.63	3375	728228.00	5120719.62
3226	730254.00	5131889.19	3276	728708.10	5128167.23	3326	728248.24	5124235.90	3376	728227.05	5120545.33
3227	730257.15	5131880.76	3277	728708.09	5128156.38	3327	728244.23	5124235.06	3377	728226.37	5120420.15
3228	730180.49	5131852.20	3278	728711.26	5128155.70	3328	728244.18	5124224.22	3378	728225.90	5120326.98
3229	730164.92	5131846.40	3279	728688.54	5127989.30	3329	728248.17	5124223.34	3379	728221.90	5120326.15
3230	729974.64	5131775.63	3280	728679.62	5127990.51	3330	728247.31	5124055.38	3380	728221.84	5120315.30
3231	729854.32	5131730.71	3281	728675.70	5127961.78	3331	728246.83	5123964.44	3381	728225.84	5120314.42
3232	729722.09	5131681.51	3282	728684.62	5127960.57	3332	728246.29	5123858.50	3382	728225.68	5120282.16
3233	729718.94	5131689.94	3283	728674.19	5127884.19	3333	728246.08	5123817.86	3383	728225.34	5120217.95
3234	729691.76	5131679.83	3284	728634.37	5127592.42	3334	728237.08	5123817.90	3384	728216.35	5120218.00
3235	729694.91	5131671.40	3285	728607.39	5127394.85	3335	728236.93	5123788.91	3385	728216.20	5120188.99
3236	729575.05	5131626.79	3286	728598.48	5127396.06	3336	728245.93	5123788.86	3386	728225.20	5120188.95
3237	729297.39	5131523.48	3287	728594.56	5127367.33	3337	728245.59	5123722.52	3387	728224.15	5119984.17
3238	729164.99	5131474.22	3288	728603.47	5127366.11	3338	728245.42	5123689.16	3388	728223.10	5119780.83
3239	729124.06	5131174.13	3289	728594.63	5127301.29	3339	728244.94	5123591.82	3389	728222.26	5119617.95
3240	729095.05	5130961.47	3290	728579.56	5127190.83	3340	728243.52	5123387.13	3390	728213.26	5119618.00
3241	729086.14	5130962.69	3291	728550.59	5126978.06	3341	728242.34	5123217.89	3391	728213.11	5119589.00
3242	729082.21	5130933.96	3292	728526.36	5126800.37	3342	728233.33	5123217.95	3392	728222.11	5119588.95
3243	729091.13	5130932.74	3293	728517.45	5126801.58	3343	728233.15	5123188.95	3393	728221.92	5119553.64
3244	729064.86	5130740.41	3294	728513.53	5126772.85	3344	728242.15	5123188.90	3394	728220.36	5119256.46
3245	729030.90	5130492.38	3295	728522.44	5126771.63	3345	728240.92	5122998.90	3395	728219.04	5119017.95
3246	729013.53	5130367.10	3296	728510.83	5126686.39	3346	728240.32	5122905.35	3396	728210.05	5119018.01
3247	729004.62	5130368.34	3297	728470.98	5126394.04	3347	728239.25	5122723.62	3397	728209.89	5118989.01
3248	729000.64	5130339.61	3298	728465.33	5126352.68	3348	728238.62	5122617.91	3398	728218.88	5118988.96
3249	729009.55	5130338.37	3299	728460.54	5126351.65	3349	728229.62	5122617.96	3399	728218.71	5118957.02



**Схема расположения границ публичного сервитута
для размещения (строительства и эксплуатации) линейного объекта
системы газоснабжения федерального значения и его неотъемлемых технологических частей
«Конденсатопровод (УКПГ-2 – терминал отгрузки конденсата в пос. Окунайский)».
«Обустройство Ковыктинского газоконденсатного месторождения»
в Казачинско-Ленском районе Иркутской области**

Лист 170 из 175

Перечень характерных точек проектных границ публичного сервитута

№	X	Y	№	X	Y	№	X	Y	№	X	Y
3400	728218.03	5118825.10	3450	727968.82	5117671.52	3500	727284.99	5116561.81	3550	725639.19	5114077.96
3401	728213.82	5118824.04	3451	727967.35	5117666.40	3501	727284.74	5116561.00	3551	725544.85	5113942.78
3402	728214.21	5118813.19	3452	727967.28	5117666.13	3502	727270.08	5116467.89	3552	725467.49	5113831.93
3403	728217.97	5118812.53	3453	727965.32	5117655.74	3503	727263.64	5116422.54	3553	725404.21	5113741.25
3404	728217.17	5118657.93	3454	727960.88	5117645.80	3504	727263.62	5116421.88	3554	725312.39	5113609.69
3405	728216.49	5118522.18	3455	727960.72	5117645.33	3505	727264.44	5116411.72	3555	725305.01	5113614.84
3406	728188.41	5118424.68	3456	727958.42	5117636.59	3506	727264.04	5116407.33	3556	725288.41	5113591.06
3407	728179.76	5118427.17	3457	727932.83	5117548.30	3507	727202.55	5116319.15	3557	725295.79	5113585.91
3408	728171.74	5118399.31	3458	727932.78	5117548.12	3508	727196.49	5116310.62	3558	725263.75	5113539.99
3409	728180.38	5118396.82	3459	727927.76	5117525.73	3509	727194.51	5116312.03	3559	725124.16	5113339.98
3410	728178.46	5118390.13	3460	727925.20	5117516.12	3510	727186.55	5116304.65	3560	724959.87	5113197.34
3411	728171.93	5118386.74	3461	727926.58	5117513.69	3511	727189.26	5116300.08	3561	724921.30	5113163.85
3412	728167.28	5118387.81	3462	727924.39	5117506.06	3512	727086.16	5116152.22	3562	724915.40	5113170.65
3413	728161.60	5118388.40	3463	727896.19	5117407.85	3513	727028.95	5116070.19	3563	724893.50	5113151.64
3414	728151.59	5118387.91	3464	727893.47	5117398.37	3514	727021.58	5116075.34	3564	724899.39	5113144.84
3415	728143.87	5118385.96	3465	727884.82	5117400.85	3515	727004.99	5116051.55	3565	724851.23	5113103.03
3416	728136.72	5118383.01	3466	727876.81	5117372.98	3516	727012.36	5116046.41	3566	724688.17	5112961.46
3417	728130.81	5118379.22	3467	727885.46	5117370.49	3517	726967.97	5115982.74	3567	724616.71	5112899.40
3418	728127.96	5118377.38	3468	727876.27	5117338.48	3518	726887.81	5115867.78	3568	724606.88	5112910.73
3419	728120.87	5118370.28	3469	727874.97	5117333.97	3519	726727.25	5115637.57	3569	724606.26	5112911.30
3420	728115.33	5118362.16	3470	727867.73	5117335.92	3520	726685.72	5115578.03	3570	724605.55	5112911.73
3421	728111.34	5118352.18	3471	727858.12	5117337.24	3521	726678.35	5115583.19	3571	724604.76	5112912.00
3422	728107.00	5118336.77	3472	727848.32	5117336.33	3522	726661.75	5115559.40	3572	724603.92	5112912.11
3423	728105.29	5118330.71	3473	727836.73	5117332.66	3523	726669.13	5115554.25	3573	724603.10	5112912.04
3424	728104.20	5118320.23	3474	727831.70	5117329.90	3524	726617.64	5115480.43	3574	724602.29	5112911.79
3425	728105.17	5118311.39	3475	727826.82	5117327.22	3525	726567.05	5115407.90	3575	724601.56	5112911.39
3426	728107.43	5118303.26	3476	727816.98	5117317.72	3526	726446.66	5115235.28	3576	724598.48	5112908.73
3427	728111.98	5118294.33	3477	727812.34	5117308.76	3527	726347.02	5115092.44	3577	724594.54	5112913.26
3428	728116.69	5118287.98	3478	727809.26	5117300.84	3528	726342.45	5115085.90	3578	724592.44	5112915.45
3429	728125.92	5118279.73	3479	727802.05	5117275.81	3529	726335.08	5115091.05	3579	724590.11	5112917.40
3430	728133.36	5118275.58	3480	727800.59	5117268.52	3530	726318.49	5115067.27	3580	724587.60	5112919.10
3431	728140.56	5118272.99	3481	727800.56	5117260.15	3531	726325.86	5115062.12	3581	724584.91	5112920.52
3432	728144.41	5118271.89	3482	727802.27	5117250.08	3532	726186.71	5114862.66	3582	724582.10	5112921.66
3433	728135.52	5118241.04	3483	727805.33	5117240.85	3533	726086.56	5114719.10	3583	724579.19	5112922.50
3434	728096.34	5118140.41	3484	727810.93	5117231.93	3534	726084.33	5114720.61	3584	724576.19	5112923.03
3435	728092.52	5118141.90	3485	727817.83	5117225.04	3535	726076.52	5114713.07	3585	724573.17	5112923.24
3436	728083.15	5118125.16	3486	727822.91	5117221.21	3536	726079.26	5114708.65	3586	724570.14	5112923.14
3437	728081.42	5118118.92	3487	727829.05	5117217.78	3537	726066.20	5114689.94	3587	724567.13	5112922.72
3438	728080.76	5118113.37	3488	727796.87	5117171.60	3538	725999.14	5114593.81	3588	724564.18	5112921.98
3439	728080.77	5118111.73	3489	727744.81	5117096.90	3539	725991.75	5114598.97	3589	724561.33	5112920.95
3440	728084.75	5118110.67	3490	727641.31	5116948.41	3540	725975.15	5114575.19	3590	724558.60	5112919.63
3441	728006.49	5117909.53	3491	727633.93	5116953.55	3541	725982.54	5114570.03	3591	724556.03	5112918.01
3442	727998.10	5117912.79	3492	727617.34	5116929.76	3542	725945.94	5114517.57	3592	724553.63	5112916.14
3443	727987.59	5117885.77	3493	727624.73	5116924.61	3543	725865.50	5114402.31	3593	724521.57	5112888.31
3444	727999.22	5117881.24	3494	727525.03	5116781.68	3544	725840.02	5114365.83	3594	724404.30	5113024.24
3445	728003.57	5117781.40	3495	727487.49	5116727.90	3545	725742.19	5114225.58	3595	724417.19	5113035.43
3446	727975.77	5117684.81	3496	727463.92	5116694.13	3546	725685.41	5114144.20	3596	724384.41	5113073.19
3447	727973.60	5117677.29	3497	727317.56	5116592.12	3547	725655.78	5114101.73	3597	724346.65	5113040.41
3448	727971.31	5117676.32	3498	727291.72	5116574.11	3548	725648.40	5114106.89	3598	724379.44	5113002.65
3449	727969.06	5117672.10	3499	727289.36	5116571.05	3549	725631.81	5114083.10	3599	724398.26	5113019.00



**Схема расположения границ публичного сервитута
для размещения (строительства и эксплуатации) линейного объекта
системы газоснабжения федерального значения и его неотъемлемых технологических частей
«Конденсатопровод (УКПГ-2 – терминал отгрузки конденсата в пос. Окунайский)».
«Обустройство Ковыктинского газоконденсатного месторождения»
в Казачинско-Ленском районе Иркутской области**

Лист 171 из 175

Перечень характерных точек проектных границ публичного сервитута

№	X	Y	№	X	Y	№	X	Y	№	X	Y
3600	724515.53	5112883.06	3650	723109.39	5111730.42	3700	719812.85	5109884.55	3750	718818.67	5109421.05
3601	724498.76	5112868.51	3651	723107.76	5111732.85	3701	719629.22	5109788.41	3751	718820.39	5109417.41
3602	724496.94	5112866.64	3652	723097.69	5111728.82	3702	719368.91	5109652.14	3752	718838.47	5109382.85
3603	724495.23	5112864.14	3653	723098.54	5111723.84	3703	719364.74	5109660.12	3753	718839.44	5109381.09
3604	724494.39	5112862.08	3654	723039.72	5111688.21	3704	719339.04	5109646.67	3754	718841.58	5109377.68
3605	724493.88	5112860.40	3655	723035.05	5111695.90	3705	719343.21	5109638.70	3755	718842.36	5109376.64
3606	724493.71	5112858.55	3656	723010.25	5111680.88	3706	719102.51	5109512.72	3756	718838.19	5109374.46
3607	724493.72	5112856.60	3657	723014.91	5111673.18	3707	718949.47	5109432.67	3757	718792.93	5109350.80
3608	724494.02	5112854.69	3658	722843.69	5111569.43	3708	718948.30	5109435.76	3758	718788.77	5109358.77
3609	724494.49	5112852.98	3659	722701.02	5111482.96	3709	718946.58	5109439.40	3759	718763.06	5109345.33
3610	724495.27	5112851.26	3660	722634.43	5111442.59	3710	718928.50	5109473.96	3760	718767.24	5109337.36
3611	724496.01	5112849.95	3661	722526.55	5111377.22	3711	718927.54	5109475.72	3761	718741.32	5109323.80
3612	724497.06	5112848.60	3662	722521.37	5111385.77	3712	718925.39	5109479.13	3762	718561.57	5109229.81
3613	724501.04	5112844.01	3663	722496.57	5111370.74	3713	718922.97	5109482.35	3763	718366.82	5109127.79
3614	724499.23	5112842.46	3664	722501.75	5111362.19	3714	718920.31	5109485.37	3764	718302.25	5109094.02
3615	724498.39	5112841.53	3665	722403.98	5111302.93	3715	718917.41	5109488.17	3765	718300.28	5109096.94
3616	724497.80	5112840.18	3666	722339.26	5111263.70	3716	718914.29	5109490.72	3766	718290.21	5109092.90
3617	724497.80	5112838.83	3667	722152.79	5111150.73	3717	718910.98	5109493.01	3767	718291.03	5109088.14
3618	724498.08	5112837.80	3668	722013.42	5111066.19	3718	718907.50	5109495.03	3768	718216.98	5109049.39
3619	724498.76	5112836.73	3669	722008.75	5111073.89	3719	718903.86	5109496.76	3769	718212.81	5109057.36
3620	724513.02	5112820.30	3670	721983.96	5111058.85	3720	718900.10	5109498.19	3770	718187.12	5109043.91
3621	724510.88	5112818.54	3671	721988.62	5111051.15	3721	718896.23	5109499.32	3771	718191.29	5109035.94
3622	724508.44	5112815.96	3672	721901.19	5110998.12	3722	718892.29	5109500.13	3772	718109.52	5108993.15
3623	724506.64	5112813.13	3673	721646.31	5110843.55	3723	718888.29	5109500.62	3773	717934.32	5108901.47
3624	724505.57	5112809.58	3674	721495.61	5110764.77	3724	718884.27	5109500.79	3774	717846.75	5108855.65
3625	724505.48	5112806.22	3675	721491.44	5110772.74	3725	718880.24	5109500.63	3775	717635.48	5108787.48
3626	724506.11	5112803.37	3676	721465.74	5110759.30	3726	718876.24	5109500.15	3776	717632.71	5108796.03
3627	724468.21	5112770.47	3677	721469.91	5110751.33	3727	718872.30	5109499.35	3777	717605.11	5108787.13
3628	724462.31	5112777.26	3678	721401.64	5110715.63	3728	718868.43	5109498.24	3778	717607.87	5108778.57
3629	724440.41	5112758.25	3679	721139.35	5110578.45	3729	718864.66	5109496.81	3779	717566.82	5108765.32
3630	724446.31	5112751.45	3680	720963.90	5110486.68	3730	718861.02	5109495.09	3780	717323.36	5108686.76
3631	724402.50	5112713.41	3681	720959.72	5110494.65	3731	718841.52	5109484.90	3781	717284.28	5108674.15
3632	724400.65	5112715.45	3682	720934.03	5110481.21	3732	718839.76	5109483.93	3782	717074.80	5108606.43
3633	724391.28	5112709.97	3683	720938.19	5110473.24	3733	718836.35	5109481.78	3783	717064.46	5108603.11
3634	724392.88	5112705.06	3684	720877.72	5110441.60	3734	718833.13	5109479.36	3784	717061.69	5108611.66
3635	724351.92	5112669.50	3685	720681.20	5110338.83	3735	718830.11	5109476.70	3785	717034.09	5108602.74
3636	724169.11	5112510.75	3686	720613.94	5110303.66	3736	718827.32	5109473.80	3786	717036.85	5108594.19
3637	724076.31	5112430.18	3687	720432.18	5110208.58	3737	718824.77	5109470.68	3787	717003.93	5108583.53
3638	724015.14	5112377.08	3688	720428.02	5110216.56	3738	718822.48	5109467.37	3788	716754.58	5108502.95
3639	724009.24	5112383.87	3689	720402.32	5110203.11	3739	718820.46	5109463.89	3789	716542.12	5108434.26
3640	723987.34	5112364.85	3690	720406.49	5110195.14	3740	718818.73	5109460.25	3790	716541.19	5108436.87
3641	723993.23	5112358.06	3691	720267.12	5110122.23	3741	718817.29	5109456.49	3791	716530.43	5108435.47
3642	723825.88	5112212.73	3692	720169.90	5110071.37	3742	718816.17	5109452.62	3792	716530.01	5108430.34
3643	723641.79	5112052.90	3693	720114.97	5110042.62	3743	718815.36	5109448.68	3793	716468.74	5108410.52
3644	723552.92	5111999.09	3694	720087.35	5110028.17	3744	718814.86	5109444.68	3794	716382.73	5108171.61
3645	723548.26	5112006.80	3695	719941.38	5109951.80	3745	718814.70	5109440.66	3795	716306.02	5107958.54
3646	723523.46	5111991.78	3696	719900.52	5109930.42	3746	718814.85	5109436.63	3796	716064.87	5107787.74
3647	723528.12	5111984.08	3697	719896.35	5109938.39	3747	718815.33	5109432.64	3797	715821.00	5107615.10
3648	723505.81	5111970.57	3698	719870.65	5109924.95	3748	718816.13	5109428.69	3798	715818.63	5107613.45
3649	723347.66	5111874.76	3699	719874.82	5109916.97	3749	718817.25	5109424.82	3799	715813.43	5107620.77



**Схема расположения границ публичного сервитута
для размещения (строительства и эксплуатации) линейного объекта
системы газоснабжения федерального значения и его неотъемлемых технологических частей
«Конденсатопровод (УКПГ-2 – терминал отгрузки конденсата в пос. Окунайский)».
«Обустройство Ковыктинского газоконденсатного месторождения»
в Казачинско-Ленском районе Иркутской области**

Лист 172 из 175

Перечень характерных точек проектных границ публичного сервитута

№	X	Y	№	X	Y	№	X	Y	№	X	Y
3800	715789.76	5107604.01	3850	712391.76	5105184.47	Подобъект №1			3946	803283.63	5162353.94
3801	715794.94	5107596.67	3851	712386.54	5105191.79	3899	804002.52	5164824.80	3947	803286.21	5162348.69
3802	715577.78	5107442.96	3852	712362.91	5105174.97	3900	803993.95	5164825.78	3948	803287.18	5162343.88
3803	715476.59	5107371.35	3853	712368.12	5105167.64	3901	803974.94	5164659.37	3949	803286.87	5162340.62
3804	715375.13	5107299.56	3854	712213.34	5105057.43	3902	803914.25	5164620.65	3950	803285.40	5162334.67
3805	715328.83	5107266.82	3855	712186.23	5105038.13	3903	803909.98	5164627.34	3951	803282.01	5162330.07
3806	715323.63	5107274.14	3856	711943.97	5104865.61	3904	803967.42	5164664.06	3952	803278.33	5162326.87
3807	715299.96	5107257.39	3857	711902.95	5104836.41	3905	803986.00	5164826.68	3953	803238.98	5162301.86
3808	715305.14	5107250.05	3858	711897.73	5104843.74	3906	803979.05	5164827.48	3954	803233.07	5162298.12
3809	715199.84	5107175.52	3859	711874.10	5104826.92	3907	803960.85	5164668.17	3955	803269.23	5162241.18
3810	714955.43	5107002.64	3860	711879.32	5104819.59	3908	803906.21	5164633.23	3931	803353.28	5162291.22
3811	714838.95	5106920.30	3861	711798.79	5104762.25	3909	803901.91	5164639.95	Подобъект №3		
3812	714833.75	5106927.63	3862	711589.50	5104613.25	3910	803953.33	5164672.86	3956	803236.57	5162221.73
3813	714810.07	5106910.89	3863	711504.29	5104552.60	3911	803971.10	5164828.38	3957	803192.64	5162290.90
3814	714815.25	5106903.54	3864	711502.49	5104554.90	3912	803964.15	5164829.18	3958	803190.33	5162291.44
3815	714712.43	5106830.84	3865	711492.74	5104550.15	3913	803953.26	5164830.42	3959	803181.42	5162295.11
3816	714678.52	5106806.86	3866	711493.95	5104545.24	3914	803946.31	5164831.22	3960	803175.90	5162298.71
3817	714676.97	5106808.99	3867	711442.37	5104508.52	3915	803927.31	5164664.52	3961	803169.02	5162304.51
3818	714667.05	5106804.62	3868	711331.91	5104243.66	3916	803702.88	5164521.03	3962	803166.43	5162307.71
3819	714668.11	5106799.48	3869	711223.72	5103983.92	3917	803634.63	5163853.89	3963	803163.46	5162311.89
3820	714470.45	5106659.70	3870	711195.99	5103917.34	3918	803510.98	5162645.25	3964	803160.01	5162317.31
3821	714348.99	5106573.88	3871	711187.69	5103920.79	3919	803350.68	5162465.26	3965	803018.84	5162227.55
3822	714343.80	5106581.21	3872	711176.54	5103894.02	3920	803361.56	5162286.83	3966	803019.33	5162225.99
3823	714320.12	5106564.47	3873	711184.84	5103890.55	3921	803273.52	5162234.42	3967	803020.37	5162220.86
3824	714325.30	5106557.12	3874	711157.55	5103825.00	3922	803293.36	5162203.19	3968	803020.86	5162215.65
3825	714226.86	5106487.54	3875	711148.28	5103802.71	3923	803399.86	5162266.58	3969	803020.81	5162210.42
3826	714079.80	5106383.59	3876	711109.69	5103710.08	3924	803388.55	5162452.15	3970	803020.22	5162205.22
3827	714000.28	5106327.35	3877	711104.34	5103709.91	3925	803546.55	5162629.58	3971	803019.08	5162200.11
3828	713859.09	5106227.36	3878	711102.60	5103699.21	3926	803671.43	5163850.12	3972	803017.42	5162195.15
3829	713853.89	5106234.69	3879	711104.70	5103698.34	3927	803737.87	5164499.49	3973	803015.24	5162190.39
3830	713830.23	5106217.92	3880	711086.60	5103654.63	3928	803976.29	5164651.93	3974	803012.58	5162185.89
3831	713835.42	5106210.58	3881	711034.88	5103530.50	3929	803982.67	5164651.21	3975	803009.47	5162181.68
3832	713762.00	5106158.51	3882	710989.26	5103421.03	3930	803983.47	5164658.16	3976	803005.93	5162177.83
3833	713643.63	5106074.57	3883	710946.02	5103317.26	3899	804002.52	5164824.80	3977	803002.01	5162174.37
3834	713400.31	5105901.93	3884	710937.72	5103320.71	Подобъект №2			3978	802997.74	5162171.33
3835	713369.66	5105880.17	3885	710926.56	5103293.94	3931	803353.28	5162291.22	3979	802952.19	5162142.36
3836	713364.45	5105887.50	3886	710934.86	5103290.48	3932	803342.84	5162462.47	3980	802947.63	5162139.79
3837	713340.80	5105870.71	3887	710883.17	5103166.39	3933	803335.43	5162469.06	3981	802942.83	5162137.71
3838	713346.00	5105863.37	3888	710775.67	5102908.49	3934	803333.89	5162470.44	3982	802937.84	5162136.14
3839	713235.33	5105784.77	3889	710695.87	5102717.25	3935	803308.10	5162441.48	3983	802932.71	5162135.10
3840	713233.41	5105787.14	3890	710687.56	5102720.70	3936	803306.97	5162440.22	3984	802927.51	5162134.61
3841	713223.73	5105782.24	3891	710676.40	5102693.93	3937	803259.89	5162410.28	3985	802922.28	5162134.66
3842	713224.99	5105777.44	3892	710684.70	5102690.47	3938	803290.61	5162362.02	3986	802917.08	5162135.25
3843	712914.81	5105556.86	3893	710657.34	5102624.87	3939	803290.90	5162361.38	3987	802911.97	5162136.39
3844	712880.58	5105532.50	3894	710654.18	5102625.83	3940	803291.08	5162360.71	3988	802907.01	5162138.05
3845	712875.36	5105539.82	3895	710648.90	5102616.35	3941	803291.11	5162360.10	3989	802902.26	5162140.22
3846	712851.73	5105523.00	3896	710652.49	5102613.22	3942	803290.95	5162359.41	3990	802897.75	5162142.88
3847	712856.94	5105515.67	3897	710595.67	5102476.95	3943	803290.70	5162358.86	3991	802893.55	5162145.99
3848	712672.04	5105384.02	3898	710591.80	5102467.67	3944	803290.27	5162358.29	3992	802889.69	5162149.53
3849	712429.01	5105210.99	1	710622.99	5102453.62	3945	803289.70	5162357.80	3993	802886.23	5162153.45



**Схема расположения границ публичного сервитута
для размещения (строительства и эксплуатации) линейного объекта
системы газоснабжения федерального значения и его неотъемлемых технологических частей
«Конденсатопровод (УКПГ-2 – терминал отгрузки конденсата в пос. Окунайский)».
«Обустройство Ковыктинского газоконденсатного месторождения»
в Казачинско-Ленском районе Иркутской области**

Лист 173 из 175

Перечень характерных точек проектных границ публичного сервитута											
№	X	Y	№	X	Y	№	X	Y	№	X	Y
3994	802883.19	5162157.71	4036	783736.27	5152152.80	4084	762245.60	5139939.16	4130	738863.41	5133151.86
3995	802877.28	5162167.00	4037	783732.83	5152152.29	4085	762243.16	5139934.37	4131	738881.72	5133063.76
3996	802872.07	5162163.69	4038	783732.57	5152150.53	4086	762256.75	5139929.38	4132	738922.08	5133072.14
3997	802845.81	5162147.00	4039	783731.68	5152146.71	4087	762257.47	5139831.46	4113	738998.87	5133219.83
3998	802839.85	5162143.21	4040	783730.50	5152142.97	4088	762349.46	5139831.36	Подобъект №11		
3999	802844.20	5162136.49	4041	783729.02	5152139.34	4069	762487.99	5139966.11	4133	738873.88	5133062.14
4000	802912.56	5162028.85	4042	783727.27	5152135.84	Подобъект №9			4134	738859.24	5133132.62
4001	802945.49	5162048.45	4043	783725.25	5152132.48	4089	762249.47	5139831.39	4135	738856.58	5133145.43
3956	803236.57	5162221.73	4044	783722.97	5152129.29	4090	762248.82	5139922.62	4136	738854.31	5133143.97
Подобъект №4			4045	783720.45	5152126.29	4091	762234.91	5139928.13	4137	738851.16	5133142.59
4002	803155.72	5162324.06	4046	783717.70	5152123.50	4092	762231.08	5139927.10	4138	738846.55	5133141.17
4003	803146.67	5162338.29	4047	783694.98	5152102.14	4093	762227.93	5139926.84	4139	738810.48	5133133.33
4004	803007.20	5162249.62	4048	783692.18	5152099.80	4094	762177.78	5139926.55	4140	738825.85	5133059.31
4005	803013.11	5162240.34	4049	783689.15	5152097.76	4095	762174.26	5139926.85	4141	738827.27	5133052.46
4006	803015.68	5162235.78	4050	783682.54	5152094.68	4096	762168.63	5139927.74	4133	738873.88	5133062.14
4007	803015.94	5162235.18	4051	783679.03	5152093.68	4097	762162.58	5139929.58	Подобъект №12		
4002	803155.72	5162324.06	4052	783675.44	5152093.04	4098	762157.13	5139931.92	4142	738819.44	5133050.83
Подобъект №5			4053	783671.80	5152092.78	4099	762152.02	5139934.90	4143	738818.02	5133057.68
4008	803135.94	5162355.17	4054	783668.15	5152092.91	4100	762151.21	5139935.54	4144	738802.55	5133132.15
4009	803123.87	5162374.15	4055	783664.53	5152093.41	4101	762146.71	5139939.16	4145	738801.08	5133132.10
4010	802984.41	5162285.47	4056	783660.99	5152094.29	4102	762142.33	5139943.65	4146	738797.32	5133131.96
4011	802996.48	5162266.49	4057	783657.56	5152095.53	4103	762137.94	5139949.67	4147	738788.50	5133133.11
4008	803135.94	5162355.17	4058	783654.27	5152097.12	4104	762135.03	5139955.08	4148	738780.86	5133135.41
Подобъект №6			4059	783651.17	5152099.04	4105	762133.23	5139959.61	4149	738773.97	5133138.80
4012	783882.37	5152155.95	4060	783648.29	5152101.28	4106	762131.80	5139964.52	4150	738770.69	5133141.04
4013	783891.87	5152333.60	4061	783645.65	5152103.81	4107	762131.00	5139969.17	4151	738769.26	5133142.03
4014	783885.38	5152340.47	4062	783638.06	5152111.88	4108	762130.70	5139972.15	4152	738763.25	5133147.28
4015	783884.53	5152341.37	4063	783544.84	5152025.09	4109	762077.32	5139971.77	4153	738758.02	5133154.05
4016	783884.41	5152341.26	4064	783479.24	5151963.88	4110	761905.59	5139970.54	4154	738754.34	5133160.86
4017	783733.01	5152200.29	4065	783477.57	5151962.32	4111	761905.96	5139964.13	4155	738752.05	5133166.98
4018	783733.14	5152199.30	4066	783483.13	5151956.77	4112	762052.65	5139831.47	4156	738751.15	5133170.59
4019	783733.33	5152195.61	4067	783483.66	5151956.74	4089	762249.47	5139831.39	4157	738750.08	5133175.48
4020	783733.26	5152191.92	4068	783664.48	5151953.00	Подобъект №10			4158	738606.62	5133144.36
4021	783732.91	5152188.25	4033	783807.95	5152086.64	4113	738998.87	5133219.83	4159	738607.29	5133137.90
4022	783732.29	5152184.61	Подобъект №8			4114	738997.63	5133229.21	4160	738734.40	5133033.16
4023	783731.40	5152181.03	4069	762487.99	5139966.11	4115	738923.04	5133213.02	4142	738819.44	5133050.83
4024	783730.26	5152177.52	4070	762487.49	5139974.69	4116	738877.75	5133203.18	Подобъект №13		
4025	783731.49	5152173.80	4071	762272.44	5139973.16	4117	738879.63	5133194.78	4161	735389.89	5132443.36
4026	783732.43	5152170.00	4072	762272.41	5139967.80	4118	738880.26	5133190.91	4162	735389.66	5132446.49
4027	783733.07	5152166.13	4073	762271.33	5139962.98	4119	738880.12	5133188.05	4163	735242.77	5132506.34
4028	783733.41	5152161.40	4074	762269.25	5139958.77	4120	738878.30	5133184.60	4164	735240.96	5132507.08
4029	783733.42	5152160.46	4075	762269.14	5139958.57	4121	738875.80	5133182.52	4165	735159.22	5132540.39
4030	783747.67	5152162.57	4076	762265.10	5139954.17	4122	738873.21	5133181.67	4166	735155.11	5132530.27
4031	783809.01	5152097.19	4077	762260.73	5139951.86	4123	738872.05	5133181.41	4167	735150.35	5132521.57
4032	783813.80	5152092.09	4078	762256.60	5139950.68	4124	738868.14	5133180.56	4168	735144.35	5132514.30
4012	783882.37	5152155.95	4079	762255.59	5139950.55	4125	738867.69	5133180.47	4169	735138.22	5132509.28
Подобъект №7			4080	762253.61	5139950.43	4126	738869.26	5133172.73	4170	735131.99	5132505.46
4033	783807.95	5152086.64	4081	762246.75	5139950.38	4127	738869.30	5133167.04	4171	735126.58	5132503.12
4034	783803.16	5152091.74	4082	762246.78	5139945.97	4128	738868.49	5133161.81	4172	735120.65	5132501.34
4035	783744.70	5152154.04	4083	762246.53	5139942.25	4129	738866.38	5133156.53	4173	735113.35	5132500.09



**Схема расположения границ публичного сервитута
для размещения (строительства и эксплуатации) линейного объекта
системы газоснабжения федерального значения и его неотъемлемых технологических частей
«Конденсатопровод (УКПГ-2 – терминал отгрузки конденсата в пос. Окунайский)».
«Обустройство Ковыктинского газоконденсатного месторождения»
в Казачинско-Ленском районе Иркутской области**

Лист 174 из 175

Перечень характерных точек проектных границ публичного сервитута

№	X	Y	№	X	Y	№	X	Y	№	X	Y
4174	735104.90	5132500.14	4220	728261.35	5118314.67	4266	728219.08	5118259.44	4312	727979.04	5117207.47
4175	735097.49	5132501.32	4221	728260.72	5118312.61	4267	728212.19	5118257.66	4313	727973.76	5117209.94
4176	735090.25	5132503.70	4222	728257.36	5118313.58	4268	728206.82	5118257.04	4314	727967.22	5117212.39
4177	735015.76	5132534.10	4223	728255.45	5118306.84	4269	728201.61	5118256.99	4315	727963.88	5117213.43
4178	734968.29	5132417.60	4224	728312.05	5118290.57	4270	728195.76	5118257.50	4316	727959.58	5117214.68
4179	735174.41	5132333.49	4198	728368.32	5118486.17	4271	728190.86	5118258.53	4317	727943.82	5117219.22
4180	735262.55	5132297.52	Подобъект №16			4272	728163.62	5118266.32	4318	727943.18	5117218.15
4161	735389.89	5132443.36	4225	728254.39	5118602.25	4273	728154.49	5118234.63	4319	727940.02	5117213.98
Подобъект №14			4226	728251.73	5118604.97	4274	728149.25	5118220.90	4320	727936.45	5117210.15
4181	734960.89	5132420.62	4227	728241.36	5118615.52	4275	728111.14	5118123.31	4321	727932.50	5117206.72
4182	735008.56	5132537.63	4228	728236.92	5118615.23	4276	728108.89	5118114.08	4322	727928.21	5117203.72
4183	735006.09	5132538.90	4229	728236.49	5118522.91	4277	728105.34	5118108.40	4323	727923.63	5117201.19
4184	734996.76	5132546.32	4230	728236.47	5118519.31	4278	728089.52	5118067.80	4324	727918.81	5117199.15
4185	734990.59	5132554.75	4231	728198.81	5118388.54	4279	728085.92	5118058.53	4325	727917.80	5117198.79
4186	734986.69	5132562.76	4232	728224.73	5118380.92	4280	728019.01	5117886.53	4326	727913.99	5117197.52
4187	734983.39	5132573.17	4233	728234.10	5118377.26	4281	728023.70	5117779.01	4327	727907.30	5117196.50
4188	734983.10	5132582.88	4234	728236.61	5118375.60	4282	728030.04	5117777.32	4328	727902.40	5117196.12
4189	734984.23	5132592.41	4235	728241.86	5118372.13	4283	728156.08	5118217.05	4329	727896.71	5117196.35
4190	734986.63	5132599.10	4236	728247.42	5118367.26	4256	728304.09	5118262.90	4330	727891.80	5117197.14
4191	734990.68	5132609.05	4237	728250.66	5118363.18	Подобъект №18			4331	727887.92	5117198.09
4192	734815.19	5132680.53	4238	728251.63	5118367.80	4284	728040.74	5117347.57	4332	727847.76	5117209.64
4193	734811.79	5132672.19	4239	728253.08	5118381.85	4285	727950.86	5117492.12	4333	727813.28	5117160.17
4194	734786.61	5132682.46	4240	728253.25	5118387.76	4286	727941.92	5117494.62	4334	727791.87	5117129.46
4195	734784.94	5132683.14	4241	728253.30	5118397.57	4287	727915.42	5117402.33	4335	727800.22	5117124.27
4196	734780.17	5132685.08	4242	728253.36	5118407.77	4288	727910.21	5117384.19	4336	727974.00	5117115.62
4197	734713.42	5132521.61	4243	728253.41	5118417.76	4289	727907.50	5117374.76	4307	727996.88	5117195.13
4181	734960.89	5132420.62	4244	728253.43	5118422.57	4290	727898.19	5117342.33	Подобъект №20		
Подобъект №15			4245	728253.58	5118449.57	4291	727895.49	5117332.95	4337	724721.03	5112784.94
4198	728368.32	5118486.17	4246	728253.61	5118454.57	4292	727894.19	5117328.44	4338	724708.14	5112944.14
4199	728289.92	5118566.06	4247	728253.62	5118457.07	4293	727900.84	5117326.53	4339	724704.21	5112948.58
4200	728290.80	5118555.17	4248	728253.71	5118474.57	4294	727914.20	5117322.69	4340	724629.82	5112884.30
4201	728291.40	5118547.72	4249	728253.75	5118481.07	4295	727930.56	5117317.54	4341	724652.54	5112858.69
4202	728288.95	5118519.88	4250	728253.83	5118497.33	4296	727931.95	5117316.68	4342	724658.94	5112847.88
4203	728291.20	5118497.12	4251	728253.95	5118520.07	4297	727939.83	5117311.76	4343	724662.62	5112838.35
4204	728288.75	5118480.88	4252	728254.10	5118547.92	4298	727947.04	5117304.95	4344	724663.52	5112824.80
4205	728288.71	5118474.38	4253	728254.25	5118574.57	4299	727951.94	5117298.32	4345	724661.41	5112812.36
4206	728288.62	5118456.88	4254	728254.26	5118577.07	4300	727956.92	5117288.05	4346	724656.13	5112800.73
4207	728288.61	5118454.38	4255	728254.34	5118592.31	4301	727958.97	5117277.27	4347	724650.80	5112794.40
4208	728288.58	5118449.38	4225	728254.39	5118602.25	4302	727959.00	5117274.89	4348	724685.44	5112754.23
4209	728288.43	5118422.38	Подобъект №17			4303	727959.06	5117270.72	4337	724721.03	5112784.94
4210	728288.41	5118417.58	4256	728304.09	5118262.90	4304	727959.09	5117268.64	Подобъект №21		
4211	728288.40	5118416.88	4257	728309.84	5118282.88	4305	727958.52	5117263.37	4349	724638.84	5112714.03
4212	728288.36	5118407.58	4258	728253.23	5118299.16	4306	728012.07	5117247.96	4350	724604.71	5112747.87
4213	728292.05	5118397.36	4259	728250.71	5118290.49	4284	728040.74	5117347.57	4351	724599.00	5112745.15
4214	728288.25	5118387.58	4260	728248.72	5118285.80	Подобъект №19			4352	724588.27	5112742.01
4215	728288.04	5118380.10	4261	728246.02	5118280.65	4307	727996.88	5117195.13	4353	724576.57	5112741.36
4216	728286.20	5118362.34	4262	728241.04	5118273.81	4308	727993.67	5117197.94	4354	724562.90	5112744.39
4217	728282.62	5118345.41	4263	728235.06	5118268.15	4309	727990.99	5117199.97	4355	724555.17	5112748.46
4218	728281.71	5118342.10	4264	728229.49	5118264.23	4310	727989.02	5117201.46	4356	724547.48	5112753.85
4219	728281.58	5118341.66	4265	728224.50	5118261.57	4311	727984.14	5117204.64	4357	724540.22	5112762.19



**Схема расположения границ публичного сервитута
для размещения (строительства и эксплуатации) линейного объекта
системы газоснабжения федерального значения и его неотъемлемых технологических частей
«Конденсатопровод (УКПГ-2 – терминал отгрузки конденсата в пос. Окунайский)».
«Обустройство Ковыктинского газоконденсатного месторождения»
в Казачинско-Ленском районе Иркутской области**

Лист 175 из 175

Перечень характерных точек проектных границ публичного сервитута

№	X	Y	№	X	Y	№	X	Y	№	X	Y
4358	724518.28	5112787.46	4383	723558.76	5096586.09	4410	721906.57	5097786.00	4436	723512.74	5096570.18
4359	724467.34	5112743.22	4384	723555.20	5096585.38	4411	721903.21	5097787.93	4437	723524.28	5096562.24
4360	724413.16	5112696.18	4385	723547.50	5096589.21	4412	721890.75	5097795.39	4438	723525.73	5096561.35
4361	724414.77	5112691.27	4386	723544.51	5096590.92	4413	721885.83	5097798.47	4439	723530.68	5096558.51
4362	724409.01	5112687.90	4387	723542.67	5096592.03	4414	721879.31	5097802.65	4440	723540.89	5096553.45
4363	724405.71	5112685.97	4388	723533.98	5096598.00	4415	721869.93	5097808.94	4441	723544.54	5096551.86
4364	724405.58	5112681.32	4389	723424.07	5096681.85	4416	721863.28	5097813.54	4442	723551.47	5096549.20
4365	724573.77	5112657.88	4390	722818.15	5097144.11	4417	721847.67	5097825.00	4443	723556.88	5096547.40
4349	724638.84	5112714.03	4391	722803.09	5097155.69	4418	721844.07	5097827.77	4444	723562.35	5096545.81
Контур №2			4392	722797.18	5097160.33	4419	721831.53	5097837.81	4445	723570.12	5096543.97
4366	724531.68	5096511.44	4393	722783.16	5097170.80	4420	721824.33	5097843.86	4446	723573.22	5096543.35
4367	724477.63	5096538.41	4394	722325.97	5097519.65	4421	721812.81	5097853.42	4447	723579.10	5096542.40
4368	724323.29	5096614.85	4395	722313.39	5097531.19	4422	721841.13	5097809.19	4448	723580.80	5096542.16
4369	724284.29	5096634.24	4396	722313.06	5097531.58	4423	721929.35	5097733.88	4449	723592.71	5096541.12
4370	724264.49	5096642.30	4397	722290.57	5097548.02	4424	722124.87	5097629.32	4450	723598.42	5096540.98
4371	724230.42	5096648.82	4398	722280.85	5097555.32	4425	722129.80	5097625.29	4451	723616.22	5096541.99
4372	724216.99	5096649.10	4399	722267.12	5097564.53	4426	722162.54	5097600.29	4452	724207.59	5096613.33
4373	724203.77	5096648.12	4400	722199.68	5097616.00	4427	722175.56	5097590.17	4453	724217.94	5096614.11
4374	723612.05	5096576.76	4401	722197.17	5097618.47	4428	722178.41	5097588.11	4454	724228.07	5096613.90
4375	723598.60	5096575.99	4402	722192.12	5097622.59	4429	722186.39	5097582.11	4455	724253.77	5096608.97
4376	723594.30	5096576.09	4403	722191.56	5097623.07	4430	722602.90	5097264.31	4456	724268.69	5096602.91
4377	723585.32	5096576.88	4404	722187.47	5097627.22	4431	723258.90	5096763.81	4457	724282.79	5096595.89
4378	723579.60	5096577.78	4405	722183.78	5097628.13	4432	723267.38	5096756.80	4458	724452.54	5096511.81
4379	723577.25	5096578.23	4406	722151.04	5097653.12	4433	723279.86	5096746.77	4459	724479.66	5096498.26
4380	723571.40	5096579.63	4407	722141.37	5097660.19	4434	723284.26	5096743.46	4460	724531.79	5096511.38
4381	723569.05	5096582.27	4408	721919.41	5097778.90	4435	723290.70	5096739.55	4366	724531.68	5096511.44
4382	723563.86	5096584.07	4409	721916.36	5097780.69						